

Terénní cvičení z ekonomické geografie

2. května 2016

Termín







- **pondělí 9. května 2016 až pátek 13. května 2016**
- **vedoucí**
 - doc. RNDr. Antonín Věžník, CSc.
 - RNDr. Ondřej Šerý, Ph.D.
- **doktorandi**
 - Mgr. Jiří Dujka
 - Mgr. Michal Navrátil
- **14 studentů**
- **místo: Česká Lípa**



Doprava

▪ odjezd

- sraz v pondělí 9. května 2016 v 7:25 hod. ve vstupní hale hlavního nádraží Brno

7:38	Datum	Odkud/Přestup/Kam	Přij.	Odj.	Pozn.	Spoje
<input type="checkbox"/>	9.5.	Brno hl.n.	7:36	7:38		   R    
		Kolín	9:31	9:44		   R   
		Česká Lípa střelnice	11:44	>		
Celkový čas 4 hod 6 min , vzdálenost 302 km						
 České dráhy, a.s.						
Detail spojení Vytisknout Poslat e-mailem Odstranit spojení Přidat do Mých spojení Mapa Jízdné  KOUPIŤ JÍZDENKY Přidat do kalendáře						

- možnost přistoupit cestou, případně čekat v České Lípě střelnici na nádraží v 11:45 hod. ... Kdo?
- cestu si hradí studenti

▪ návrat

- v pátek 13. května 2016, terénní cvičení bude ukončeno v České Lípě (návrat do Brna není nutný)
- v závislosti na stavu zpracování úkolu bude terénní cvičení ukončeno dopoledne / odpoledne

Doprava - skupinové jízdné

- **skupinové jízdné**
- v případě zájmu si zajistí studenti sami
- nezapočítávat vedoucí exkurze ani doktorandy

Skupina 6 a více osob

Při cestování skupin 6 a více osob je nutné cestu objednat nejpozději 72 hodin před jízdou prostřednictvím [objednávkového formuláře](#), u pokladni přepážky ČD, nebo telefonicky na Kontaktním centru ČD na čísle 840 112 113. U každé objednávky následně ČD prověří možnosti vaší přepravy a v případě schválení objednávky obdržíte transakční kód, který použijete při nákupu jízdenek. Jízdenky je nutno zakoupit u pokladni přepážky nebo na eShopu ČD ve stanoveném termínu nebo nejpozději 48 hodin před odjezdem vlaku, jinak objednávka propadne.

Po dobu ověřovacího provozu objednávkového systému je možné mimořádně zakoupit jízdenky pro skupiny 6 a více osob i bez předchozí objednávky. V takovém případě však nemůžete využít výhody plynoucí z objednání cesty předem.

Výhody objednání cesty předem

Při objednání cesty předem vám zajistíme pro každý vlak, ve kterém ujedete minimálně 15 km:

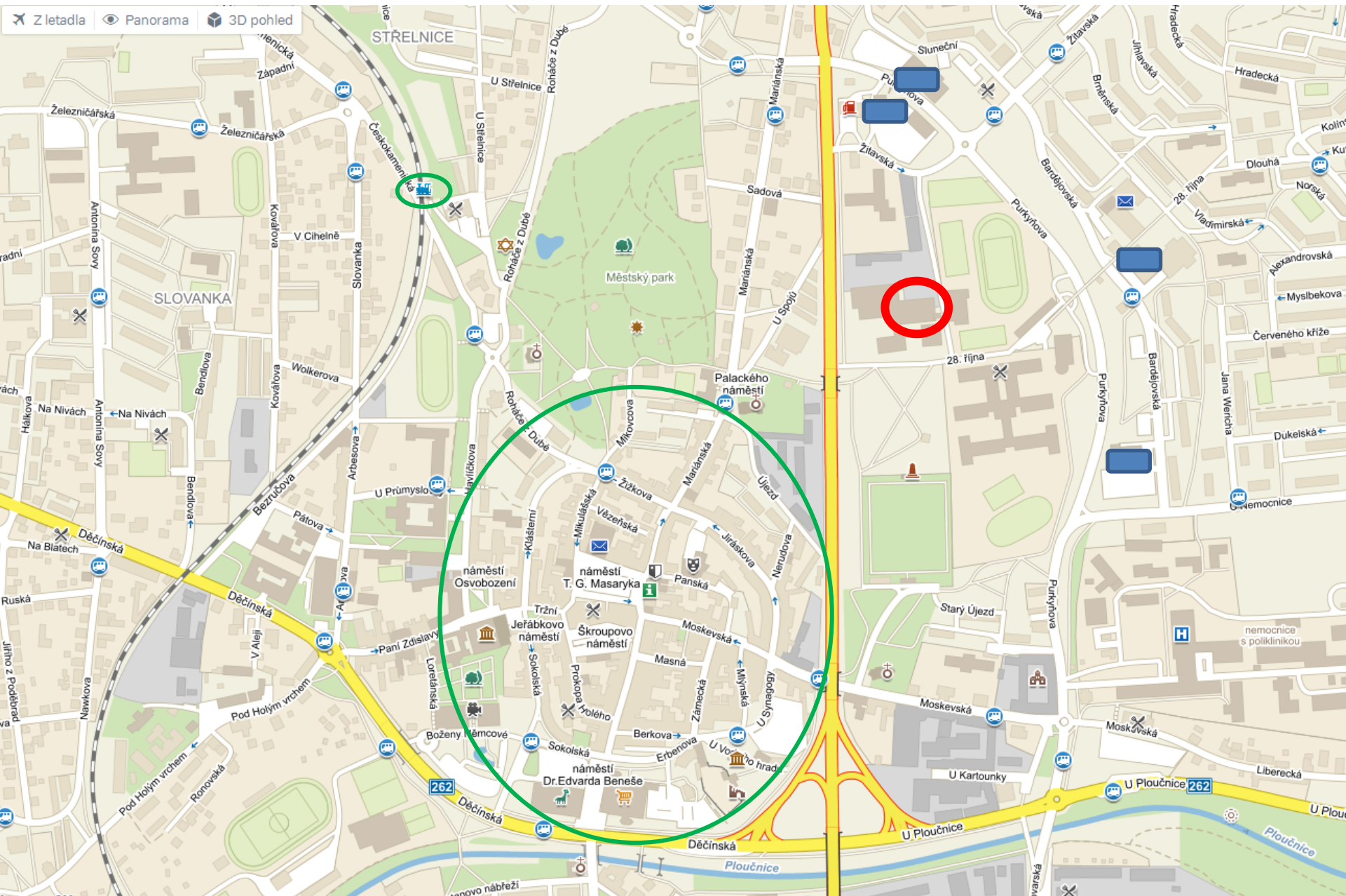
- zdarma místenky (vyjma místenek SC a místenek pro vlaky EN 476/477 Metropol), do vyčerpání kapacity
- ve vlacích, kam není možno pořídit místenky, vám vyhradíme místa pro vaši cestu, pokud je to možné (nelze vyhradit místa ve spojích Airport Express, v autobusových spojích a v autobusech náhradní dopravy)
- dojde-li k vyčerpání kapacity vlaku a je-li to technicky možné, vyhradíme vám místa v posilovém voze
- bezplatnou rezervaci místa pro kola, do vyčerpání kapacity v pravidelně řazených vozech

Ubytování

- **Penzion Lípa**

- zařízení Střední odborné školy a Středního odborného učiliště Česká Lípa (internát)
- 28. října 2707, 470 06 Česká Lípa
- dvou a třílůžkové pokoje (2 pokoje mají vždy společnou kuchyňku a sociální zařízení)
- ubytování platí Geografický ústav PŘF MU, 1 student = 1 000 Kč
- více na: <http://www.penzionlipa.cz/cs/>





Z0081 Prostorové sociálně ekonomické informace a jejich využití
Z0158 Terénní cvičení z ekonomické geografie

Náplň terénního cvičení

▪ **1) dotazníkové šetření s obyvateli města**

- nutno splnit vzorek 700 obyvatel České Lípy,
- už se šetří (elektronicky i papírově),
- v pondělí 9. 5. 2016 se zjistí aktuální stav a zbytek se bude muset došetřit,
- jedinou podmínkou je být obyvatelem České Lípy a mít 15 let a více,
- žádná struktura (pohlaví, věk či vzdělání) není vyžadována,
- odkaz na dotazník: <http://1url.cz/ctrPl>.

▪ **2) průzkum určené části města a místní části**

- zhruba jeden den část města + jeden den místní část,
- předem budou dány otázky, co je potřeba zjistit,
- bude sloužit jako podklady pro analytickou část strategického plánu města.

▪ **3) tvorba mentální (a sémantické) mapy města s obyvateli**

- mentální mapa dle Petera Goulde,
- pozitivní / negativní části města,
- opět bude sloužit jako část strategického plánu města.

Účast na veřejném projednání

- **čtvrtek 12. května 2016, 17:00 hod.**
 - účast na veřejném projednání strategického plánu města,
 - pomoc se sběrem problémů a potřeb od občanů,
 - tvorba mentální mapy.
- odpovídající oblečení a stav 😊

Exkurze po městě či okolí

- **v případě zájmu a splnění úkolů všech úkolů možnost domluvit exkurzi po městě či do blízkého zázemí**

Podmínky pro udělení zápočtu

- **zápočet, 2 kredity**

- 1) účast na terénním cvičení
 - v případě nemoci či jiného důvodu pro neúčast, dejte zprávu
- 2) aktivní zapojení se
- 3) „přepis“ vyplněných dotazníků
 - nejspíš do neděle 22. května 2016 (včetně)

Kontakt v případě potřeby

- **Ondřej Šerý, mobil a mail: 775 970 359, ondrej.sery@mail.muni.cz**
- **výzkum provádí Masarykova univerzita a firma GaREP, spol. s r.o.**
 - zadavatel: Město Česká Lípa
 - přesný název projektu: Strategický plán rozvoje města Česká Lípa
 - dotazníkové šetření i mentální mapy jsou anonymní
 - jde o názory, nikoliv znalosti