

# Geografie obyvatelstva a osídlení 2

## **cvičení**

Martin Tomáš

# Harmonogram cvičení

---

<b>Datum</b>	<b>Cvičení</b>	<b>Náplň</b>
20. února	1	úvod + zadání cvičení 1
27. února	2	zadání cvičení 2
6. března	3	videodokument se sídelní tematikou + esej na jeho základě
13. března	4	zadání cvičení 3
20. března	5	zadání cvičení 4
27. března	6	zadání cvičení 5
3. dubna	7	zadání cvičení 6
10. dubna	8	blok prezentací A
17. dubna	9	státní svátek
24. dubna	10	blok prezentací B
1. května	11	státní svátek
8. května	12	státní svátek
15. května	13	zbylé prezentace, zápočet



# Požadavky k zápočtu

---

- ▶ účast na cvičeních (max. 2 neomluvené absence)
- ▶ vypracování a odevzdání všech cvičení:
  - primární faktor pro získání zápočtu
- ▶ cvičení budou odevzdána vždy do stanoveného limitu do ISu

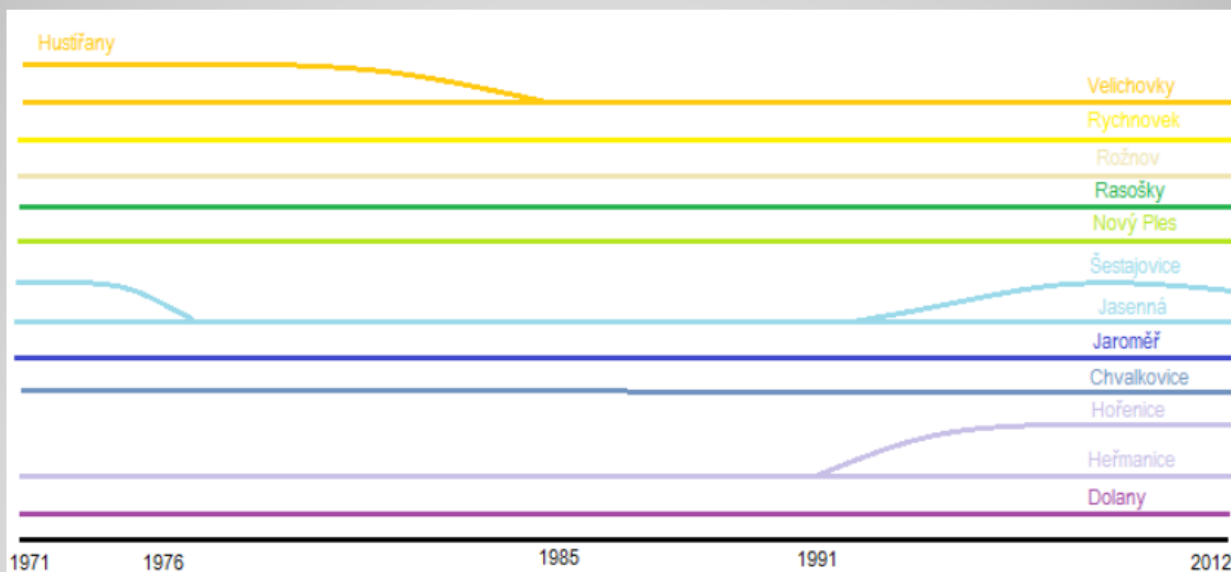


# Cvičení 1

## Administrativní uspořádání

### ► 1. Obce, části obcí, integrace/ dezintegrace

Administrativní správní struktura SO ORP Hradec Králové													
Obec	Počet částí	existence 1971	vznik	zánik	období neexistence	Obec odloučení / začlenění	1991		2001		2011		
							počet obyvatel	rozloha	počet obyvatel	rozloha	počet obyvatel	rozloha	
Jaroměř	9	ano											
Šestajovice	1	ano			1977 - 1990	Jasenná							
Hořenice	1	ne	1991			Heřmanice							
Hustířany		ano		1985		Velichovky							
...													
Celkem obcí													
Průměrná obec													



- ▶ Pro vybraný SO ORP vytvořte výše uvedenou tabulku včetně jednoduchého grafického schématu integrací/dezintegrací obcí
- 
- ▶ V jednom odstavci (max. půl A4) shrňte vývoj sídelního systému vašeho SO ORP z hlediska integrace a dezintegrace obcí



# Cvičení 1

## Administrativní uspořádání

---

- ▶ **2. Města, městyse**
- ▶ Definice pojmu městys (na základě čeho jsou vymezené)
- ▶ Vytvořte tabulku měst a městysů vašeho SO ORP, uveďte rozlohu a současný počet obyvatel



# Cvičení 1

## Administrativní uspořádání

---

- ▶ **3. Příslušnost k okresům soudním, politickým; územní reformy 1960**
- ▶ Stručně shrňte, jestli a jakým způsobem se měnila příslušnost území vašeho SO ORP z hlediska spadání do okresů (soudní, politické) a krajů (správní reforma 1960)



# Cvičení 1

## Administrativní uspořádání

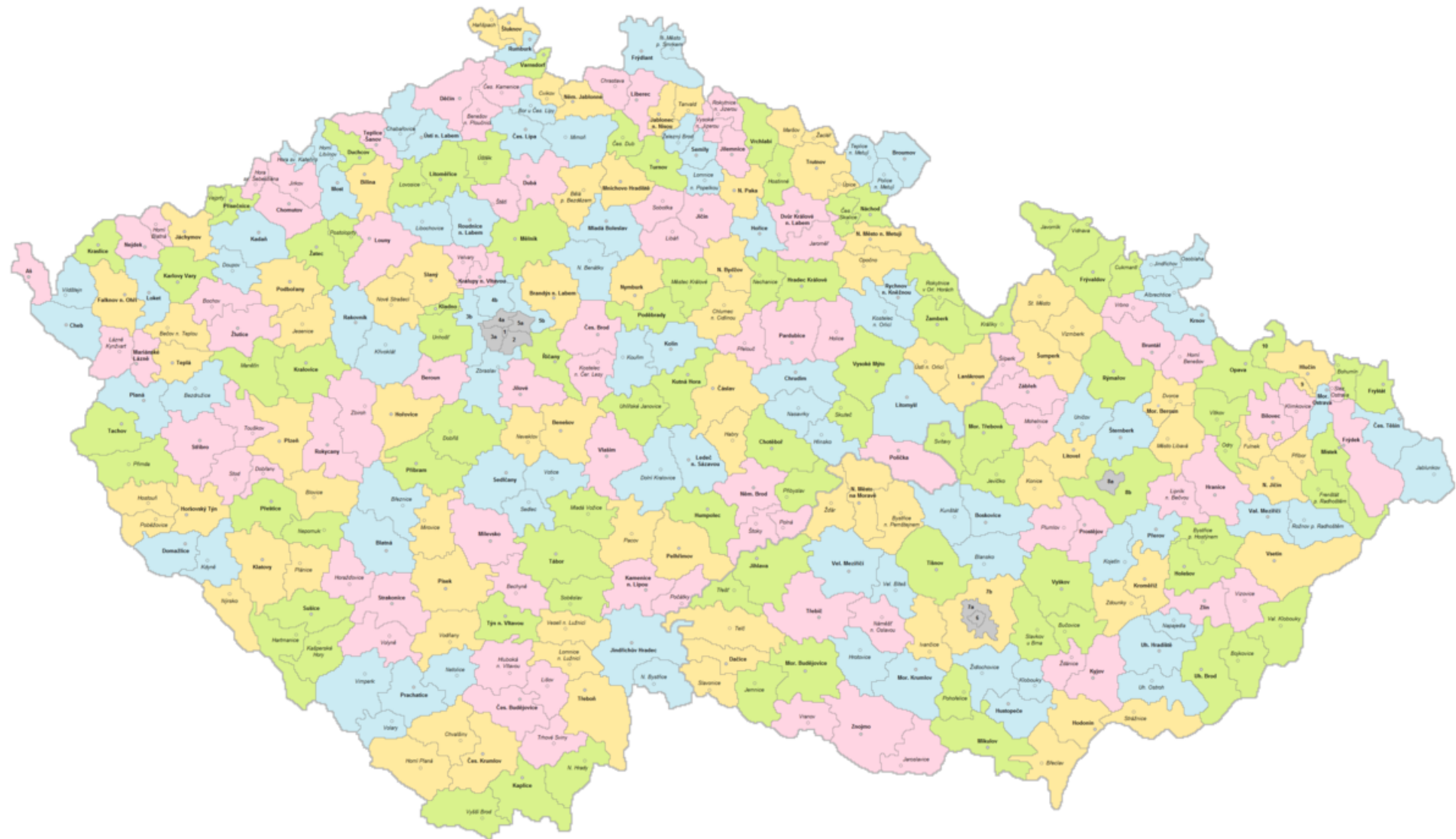
---

### ▶ **Soudní okres**

- ▶ 1850 – 1949, pozůstatek z R-U
- ▶ Po roce 1949 zánik – vznik okresů
- ▶ Po roce 2002 částečný rozchod území „správních“ okresů a soudních obvodů







# Cvičení 1

## Administrativní uspořádání

---

### ▶ **Politický okres**

- ▶ Větší území než okres soudní (je jich méně)
- ▶ Počet politických okresů k 1. lednu 1850:
  - ▶ v Čechách 79
  - ▶ na Moravě 25
  - ▶ ve Slezsku 8



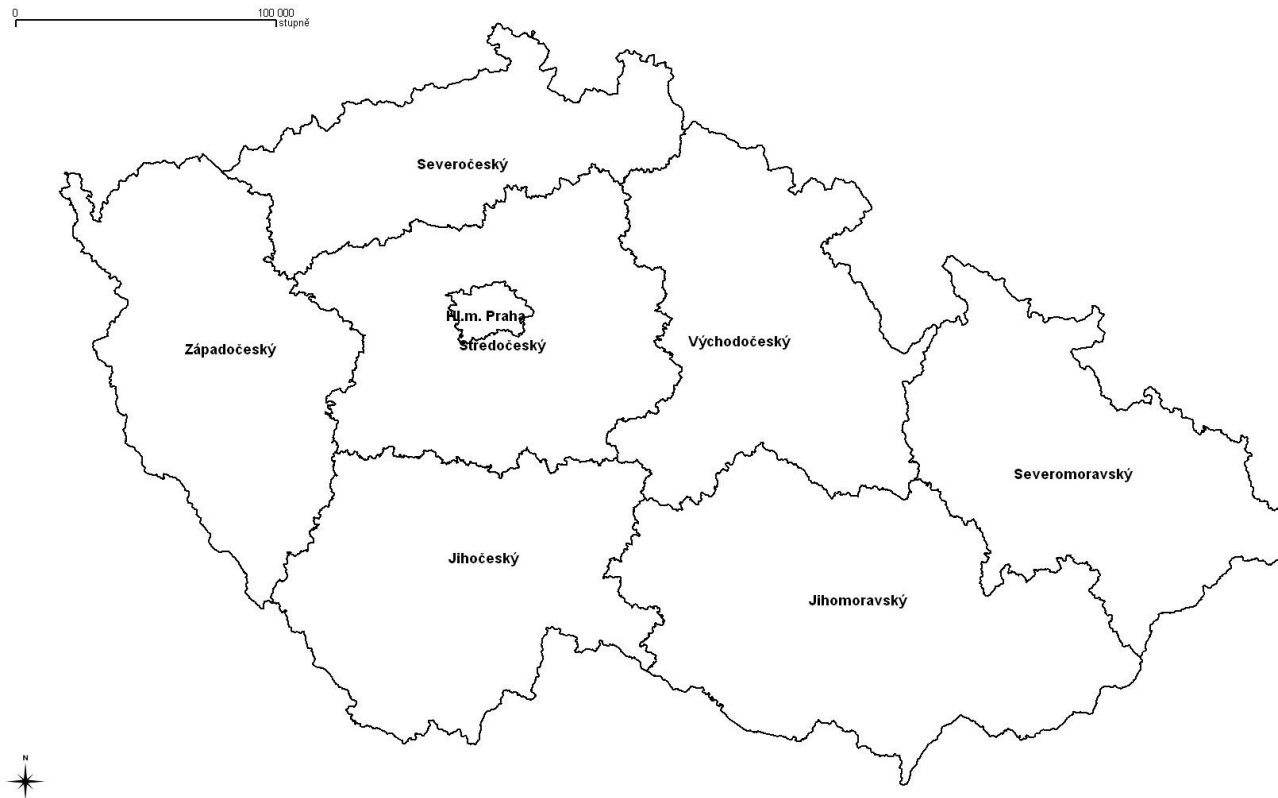


# Cvičení 1

## Administrativní uspořádání

---

- ▶ **Správní reforma 1960**
- ▶ Vznik tzv. velkých krajů (celkem 8 včetně Prahy)



# Cvičení 1

## Administrativní uspořádání

---

### ▶ **4. Současné zařazení**

- ▶ Vytvořte tabulku současného správního zařazení všech obcí POÚ spadajícího do vašeho SO ORP
- ▶ POÚ; SO ORP; (Okres); Kraj; NUTS 2



# Cvičení 1

## Administrativní uspořádání

---

- ▶ **Vypracování a odevzdání:**
- ▶ Dodržujte všechny formální náležitosti při psaní odborných textů (formátování, značení, citace, pravopis...)
- ▶ Odevzdejte do ISu do neděle 12. 3. 23:59

