

UR 6 – povodí Svitavy

19. dubna 2016

Gustav Novotný



Prolínání UR



Mochovce (SR)

- Info k výzkumu – viz doc. Hynek (zakońčení kurzu)
- Úkol - kognitivní mapa
- Urbánní geografie v rurálu: 'places' v povodí Svitavy
- Vybraná videa – David Vávra v povodí Svitavy

osnova

Volba území – projekt B: rurál

- Terénní výzkum území + práce s informacemi o místních samosprávách

Volba území – projekt B: rurál

	povodí	Jméno a příjmení	Jméno a příjmení
01	Svitavsko (svitavské)		
02	<u>Poličské Bystersko</u> (Křetínka)		
03	<u>Letovicko</u> (svitavské)		
04	<u>Boskovicko</u> (svitavské)		
05	<u>Drahansko</u> (svitavské, prostějovské)		
06	Blanensko (svitavské)		
07	Moravské Švýcarsko (svitavské)		

Schéma projektu

- 1) Ruralita v programech činnosti ORP
- 2) Rurální témata v programech mikroreg. rozvoje svazků obcí
- 3) Zaměření místních akčních skupin na rozvoj venkova
- 4) Územní plány obcí
- 5) Veřejná správa obcí, chod věcí veřejných, neziskovky, *governance*
- 6) Projekty změn, ale i uchování dědictví minulosti
- Posoudit plány, programy, projekty a jejich praktické výsledky (audit, expertíza)
- Doplnění: možnost znovu využít koncept krajinného kontinua (urbánně-rurální nexus)
- do 30. dubna

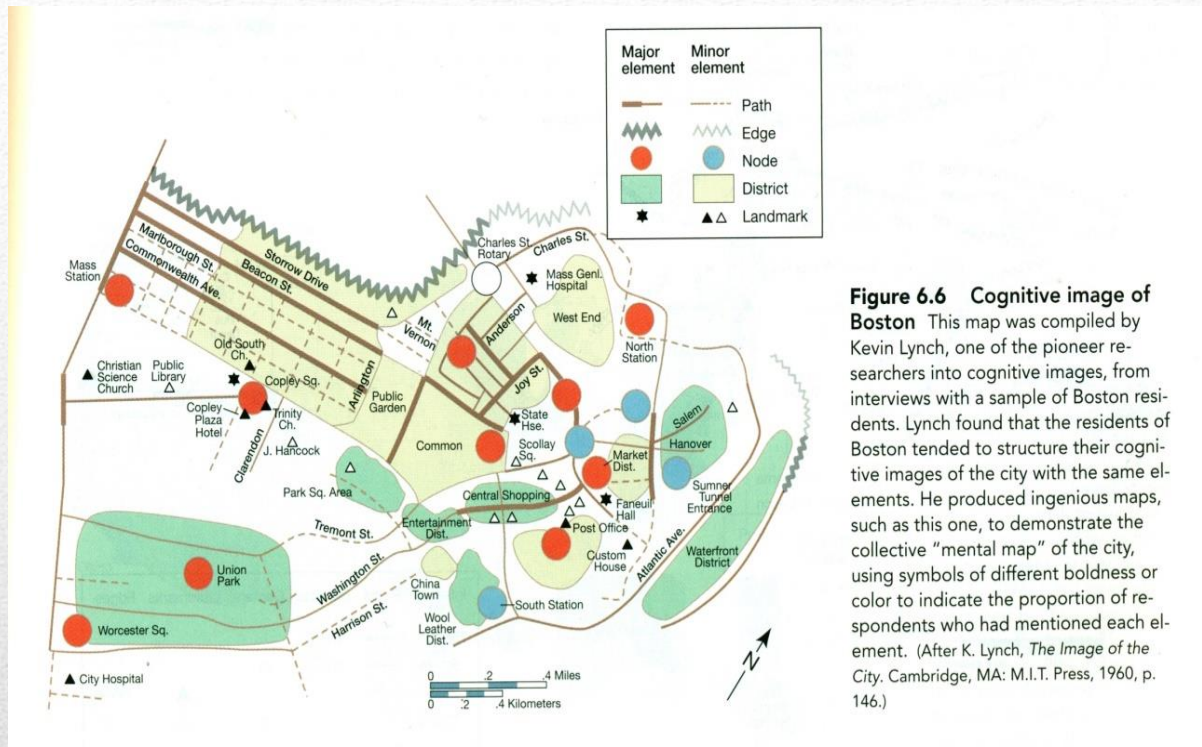



Figure 6.6 Cognitive image of Boston This map was compiled by Kevin Lynch, one of the pioneer researchers into cognitive images, from interviews with a sample of Boston residents. Lynch found that the residents of Boston tended to structure their cognitive images of the city with the same elements. He produced ingenious maps, such as this one, to demonstrate the collective "mental map" of the city, using symbols of different boldness or color to indicate the proportion of respondents who had mentioned each element. (After K. Lynch, *The Image of the City*. Cambridge, MA: M.I.T. Press, 1960, p. 146.)

- Kognitivní mapa – do 30. dubna

Vložený úkol č. 2

Kevin Lynch – *Image of the city*

- „Obraz města“ 1960
- 3 americká města – univerzální koncept, dá se aplikovat i na přírodní prostředí
- Urban planning, environmental psychology



- Lynch v 60. letech 20. století identifikoval čtyři hlavní městské prvky, které později ve vztahu ke kriminalitě rozvíjeli **Brantinghamovi**. Město je podle Lynche rozděleno na uzly (*nodes*), cesty (*paths*), obvody/čtvrtě (*districts*) a jejich hraniční části (*edges*).
- **Uzly** jsou místa, mezi kterými lidé cestují, můžeme si přestavit kupříkladu domov, zaměstnání, školu, obchod s potravinami a v rámci velkých metropolitních oblastí třeba obchodní nebo zábavní centra. **Cesty** jsou spojnice uzlů, které lidé využívají k přepravě. Příkladem může být chodník, silnice, stezka, ale i hromadná doprava. **Čtvrtě** jsou pak areály uvnitř měst, mající určité společné znaky, které se v rámci jednoho obvodu liší méně, než se liší jedna čtvrt' od druhé. **Hranami** je myšlen přechod mezi čtvrtěmi. Tento přechod může být ostrý, jasně viditelný, ale také pozvolný (ANDRESEN, 2010, s. 19).
- Teorie se soustředí na pachatele a jeho výběr možného cíle. Lidé se během dne pohybují po cestách mezi uzly a při tomto cestování poznávají své okolí. Je důležité si uvědomit, že taktéž pachatelé se pohybují městem, například za volnočasovou aktivitou. Během cesty poznávají okolí svého domova, ale i cesty nebo místa konání aktivity. Rozšiřují si tak znalosti okolního prostředí. Je pravděpodobné, že při spáchání trestného činu si zločinec vybere takový cíl, který se nachází v oblasti, kterou zná (ANDRESEN, 2010, s. 20).

Lynchova teorie v geografii kriminality




- Bílovice nad Svitavou
- Adamov
- Blansko
- Rájec-Jestřebí
- Černá Hora
- Lysice
- Svitávka
- Kunštát
- Letovice
- Boskovice
- Brněnec
- Březová nad S.
- Svitavy

Urbánní celky


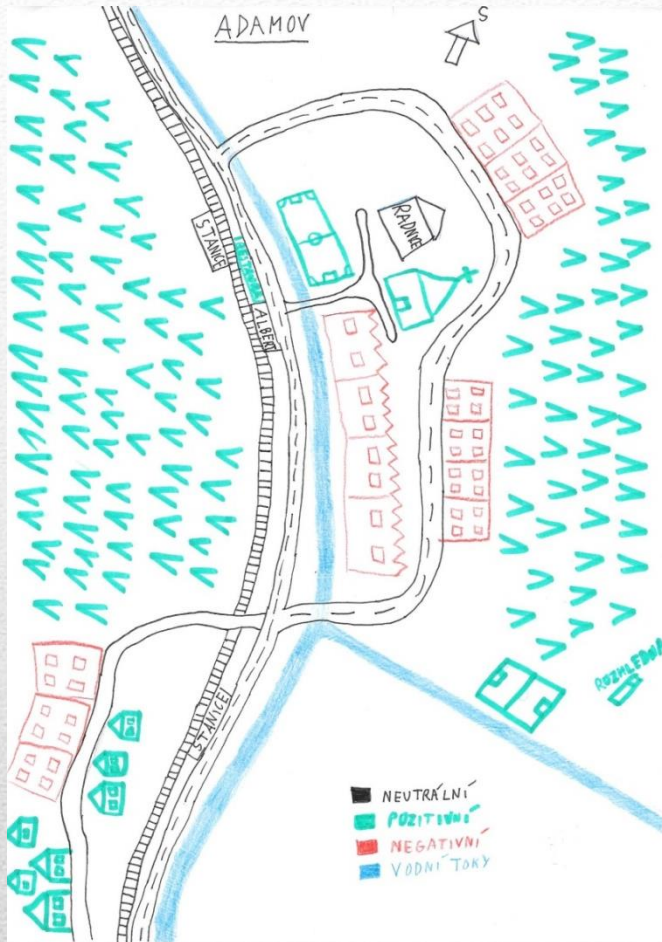
- Přes 3 500 obyv.
- Aglomerace Brna?
- Bystrůška
- Lesní podnik
- S.K. Neumann
 - Kniha lesů, vod a strání
- Hantec? F.Kocórek?
- https://www.youtube.com/watch?v=Zz66_c89TzQ



Bílovice nad Svitavou

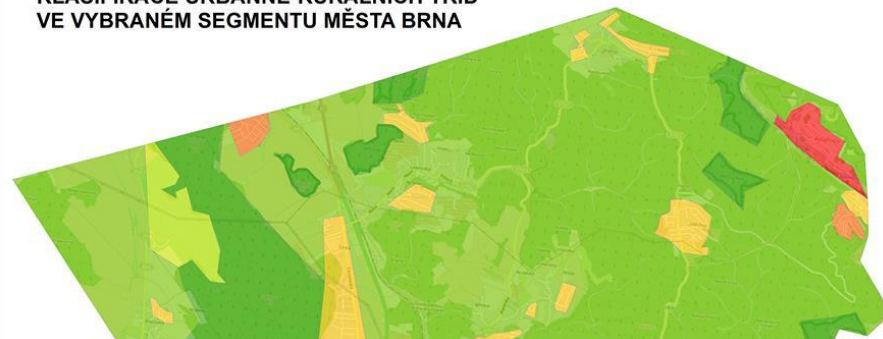


Adamov



J. Bubla (2016) – Adamov

KLASIFIKACE URBANNĚ-RURÁLNÍCH TŘÍD
VE VYBRANÉM SEGMENTU MĚSTA BRNA



Nádražní
Adamov, Jihomoravský kraj

Street View – úno 2012



Adamov



Černá Hora - kalvárie

- dlouhá historie – spojená s arcibiskupem Tasem a rodem Černoohorských z Boskovic
- Dnes – *company city*?
- široký sortiment
- úspěchy v odvětví pivovarnictví
- kulturní akce



pivovar





Černá Hora

- Oskar Schindler
- Diaspora (viz např. Sibley a kol. 2011)
- Paralelní kultura, paralelní geografie
- Přesuny obyvatelstva – paralely k migraci
- Boskovice – židovský hřbitov

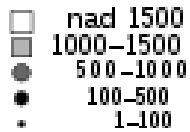


Jewish history

Theoretical discourses about diaspora have noticeably proliferated in recent years, namely within postcolonial studies (Gilroy 1993, 2000; Clifford 1994; Hall 1990; Radhakrishnan 1996; Brah 1996; Dhaliwal 1994). Once used to describe exile and the forced dispersal of Jews or Armenians, 'diaspora' is now widely used to describe transnational networks of immigrants, refugees, guest workers and so on. Deployed from a transnational and intercultural perspective in opposition to ethnically absolute approaches to migration, the term converses with other terms, such as border, transculturation, creolisation, *mestizaje*, hybridity.

Diaspora (Fortier, Anne M. In Sibley et al. 2005)

Sídla s počtem židovských obyvatel roku 1835 podle oficiálních údajů:



Židé na Svitavsku a Boskovicku

- Ve **Svitavách** se Židé objevují až ve druhé polovině 19. století. Komunita však ve městě rychle sílila, byl založen modlitební spolek a v roce 1888 náboženská obec, patřící zpočátku k rabinátu v Boskovicích.
- Synagoga byla vybudována v roce **1902**, ale během tzv. Křišťálové noci, ve Svitavách dopoledne 10. listopadu **1938**, byla synagoga nacisty vypálena a zbytky následně zbořeny. Dnes na tomto místě stojí autobusové nádraží.
- Nacisté poničili i židovský hřbitov (vznikl 1892, dnes jej najdeme při výpadovce na Moravskou Třebovou, a to po pravé straně silnice), náhrobky byly ničeny a rozkradeny i po druhé světové válce. V posledních letech byl hřbitov pietně upraven, plocha osázena dřevinami, původní hranice hřbitova vyznačeny živým plotem a byly sem umístěny zbytky původních náhrobků.
- Památku na utrpení židovského obyvatelstva během druhé světové války najdeme rovněž na východním okraji obce **Brněnec**, kde byla v textilní továrně Low-Beer umístěna pobočka koncentračního tábora. Táborem prošlo asi 1500 osob, z nichž 58 zemřelo. Továrna v **Brněnci** je spojena s působením svitavského rodáka **Oskara Schindlera** a dnes se uvažuje o možnosti zřídit zde muzeum. Podobné pobočky koncentračních táborů byly zřízeny i ve Svitavách, Březové nad Svítavou nebo Městečku Trnávce.
- <http://www.vyletnik.cz/zajimavosti-z-oblasti/vychodni-cechy/svitavsko/854-zidovske-pamatky-na-svitavsku/>

Židé na Svítavsku



Boskovice a židé

<http://www.ceskatelevize.cz/porady/1008546862-sumna-mesta/208522162350005-sumny-moravsky-kras/>



ZLATÁ KOLEKCE ČESKÝCH FILMŮ



Bystřé a okolí

DVD
VIDEO



- <http://www.ceskatelevize.cz/porady/1008546862-sumna-mesta/208522162350005-sumny-moravsky-kras/>

Šumný Moravský kras

- Závěrečné
- za týden
- 26. dubna



Příští cvičení
