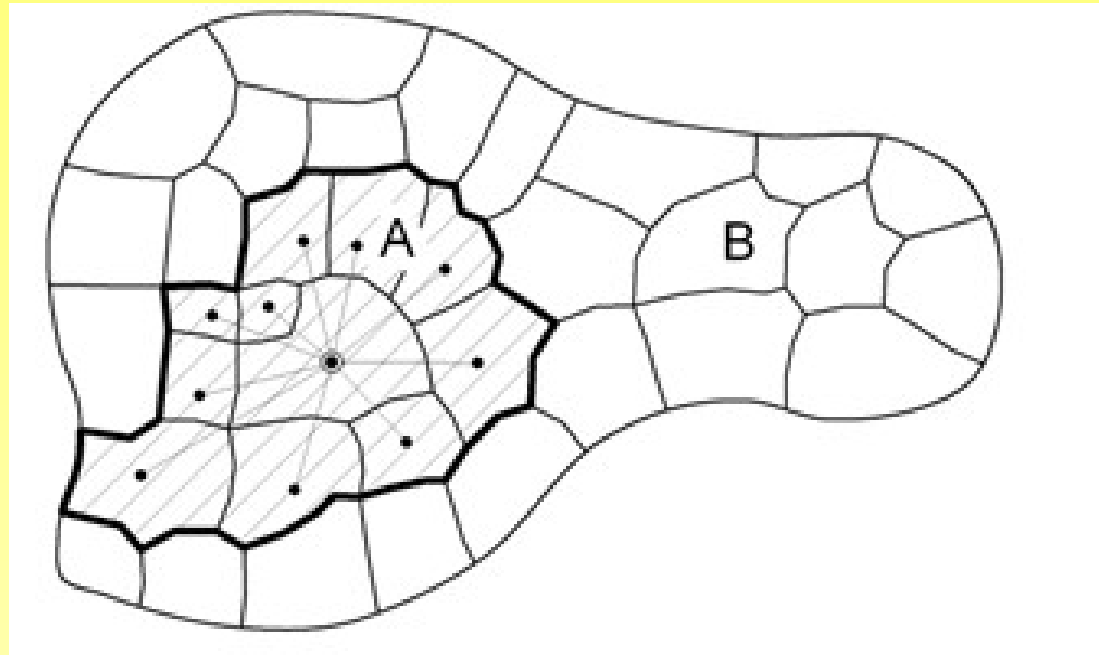


# Základy regionální geografie



cvičící:  
Tomáš Novotný

seminář č. 1  
23. února 2017

# Organizace předmětu

- dotace 1/1
- přednáška
  - Mgr. Ivan Andráško, Ph.D.
  - středa, 9.00 – 9.50, aula Kotlářská
  - účast nepovinná, ale doporučena
- ukončení
  - zápočet (viz dále)
  - kolokvium – rozprava, písemný test

# Organizace cvičení

- pondělní skupiny
  - pondělí 9.00 – 9.50, 10.00 – 10.50, Z3
  - Mgr. Filip Veselý
- čtvrteční skupina
  - 10.00 – 10.50, Z5
  - Mgr. Tomáš Novotný
  - t.n@mail.muni.cz

# Obsah cvičení a podmínky zápočtu

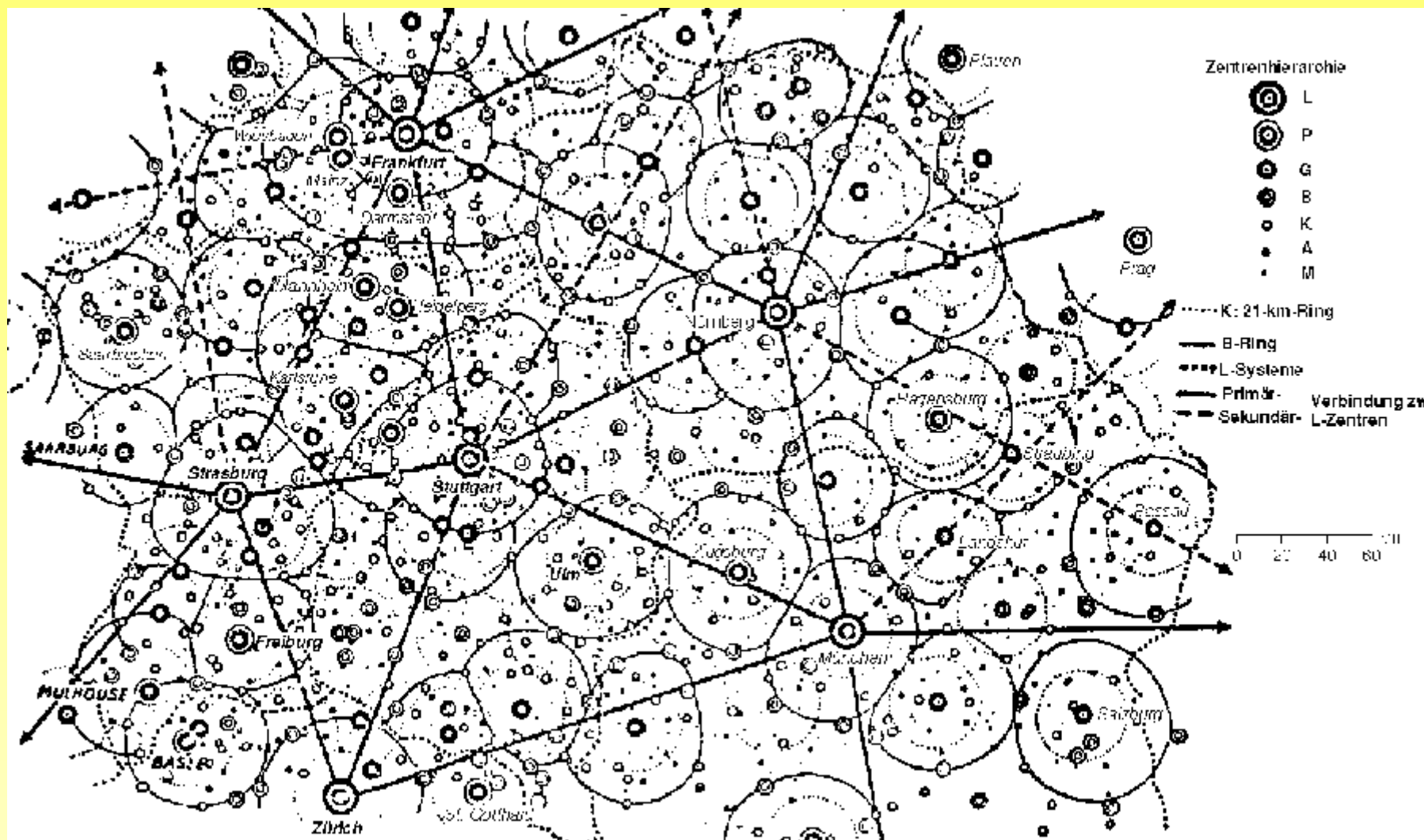
- povinná účast
  - povoleny max. 2 absence bez omluvenky
- vypracování zadaných cvičení
  - včas
  - bude hodnocena obsahová i formální stránka
  - nutno mít uznána všechna cvičení
- aktivita během semináře
  - prezentace své práce (každý alespoň jednou)
  - účast v diskusi (může být významné plus)
- zápočtový test ???

# Sankce

- vždy záleží na situaci
- více než 2 neomluvené absence
  - práce navíc, prezentace navíc
- pozdní odevzdání
  - varování
  - při recidivě opět práce navíc
- neplnění požadavků může vést až k neudělení zápočtu, ale zájmem cvičícího je, aby všichni uspěli!



# Úvodní seminář



# Pojem region

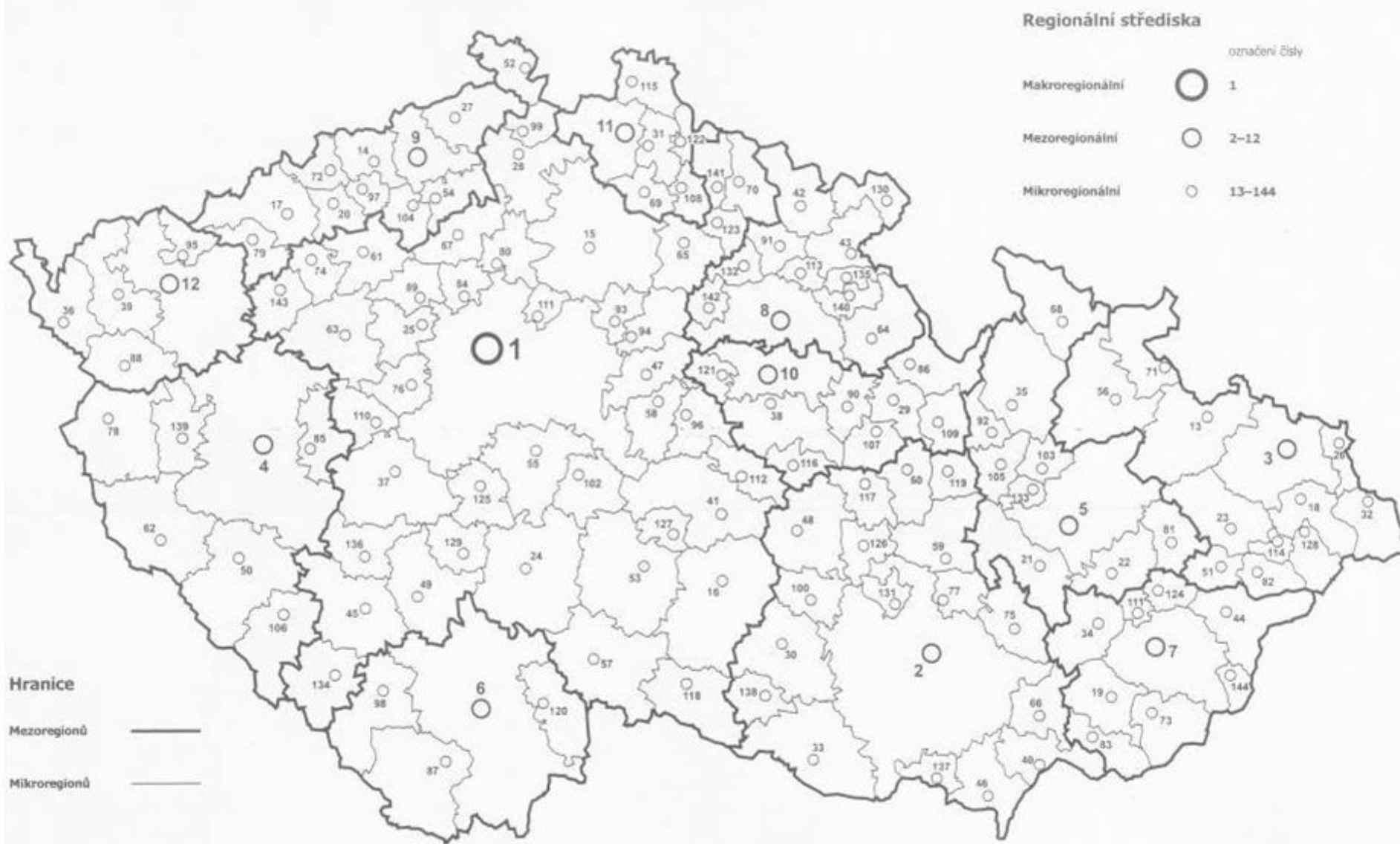
- územní jednotka vymezená dle určitého kritéria
- původ slova – regio (lat.)
  - „království“, ovládané území
- stěžejní koncept geografické vědy
- dva hlavní přístupy k výzkumu regionů
  - idiografický – popis unikátních charakteristik
  - nomotetický – zkoumání podobností mezi regiony

# Základní dělení regionů

	fyzicko-geografický	komplexní ???	humánně-geografický
homogenní	???	???	???
	???	???	???
nodální	???	???	???


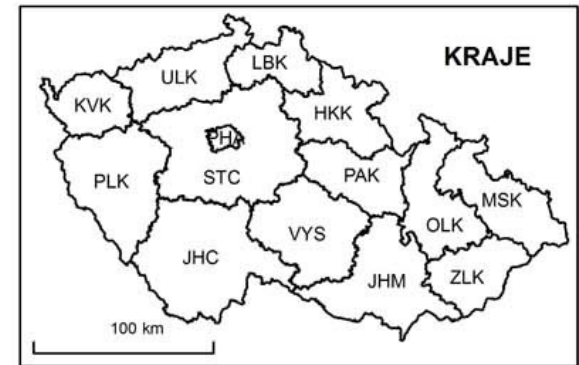


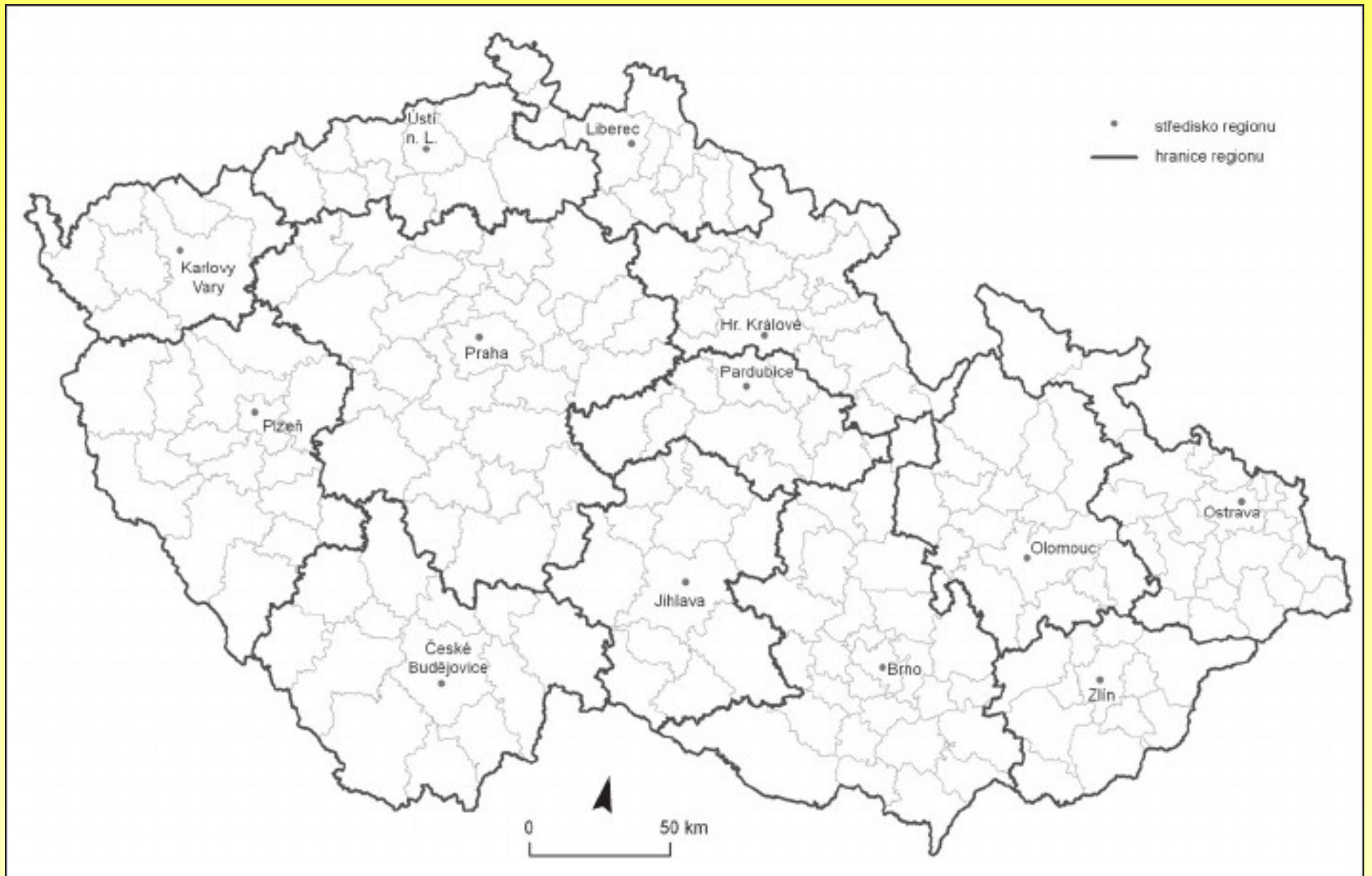
## Mapová příloha: Sociogeografická regionalizace České republiky (2001)



Poznámka: Čísla označující střediska odpovídají jejich pořadí podle komplexního regionálního významu a jsou uvedena v tabulkové příloze 3.

# ADMINISTRATIVNÍ ČLENĚNÍ ČESKÉ REPUBLIKY





Halás, Klapka (2010): *Regionalizace Česka z hlediska prostorových interakcí*

# Osnova přednášky

- Úvod do problematiky
- Historický vývoj RG, její současné postavení v systému (geografických) věd
- Koncept regionu – historie, definice, klasifikace
- Regionální hierarchie
- Regionální taxonomie a její metody

# Studijní literatura

- poznámky z přednášky ☺
- 10. kapitola „zelené bible“
  - Klapka, Tonev: *Regiony a regionalizace*
  - in Toušek, Kunc, Vystoupil a kol. (2008): *Ekonomická a sociální geografie*
- Haggett (2001): *Geography: a global synthesis*
- Claval (1998): *Introduction to regional geography*
- Hampl, Gardavský, Kühnl (1987): *Regionální struktura a vývoj systému osídlení ČSR*

# Zadání 1. cvičení

- pokuste se o vlastní definici pojmu region a RG
- uveďte, jaké vás napadají možnosti konkrétního využití RG
- uveďte, odkud pocházíte, a jakého (jakých) regionů je toto místo součástí
- uveďte konkrétní příklad jiného území, které považujete za region a proč
- pokuste se najít v beletrii příklad naivního vymezení regionu a uveďte, jakým způsobem autor postupuje při jeho charakteristice

# Náležitosti 1. cvičení

- rozsah –  $\frac{3}{4}$  až 1 stránka A4
- každý pracuje samostatně
- termín: středa 1. 3. do 20.00
- odevzdat do příslušné odevzdávárny
- podrobnější zadání ve Studijních materiálech
- 3 dobrovolníci příště odprezentují (na 5 – 10 minut)
  
- kdo chce, může se už připravit i na cv. 2 –  
vyhledejte a přečtěte si jeden odborný článek, který  
se věnuje RG tematice...

Děkuji za pozornost  
a přeji hezký zbytek dne 😊