

INTERNETOVÉ DATOVÉ ZDROJE

Z2011 METODY GEOGRAFICKÉHO VÝZKUMU

JIŘÍ DUJKA, JARO 2017

CVIČENÍ 2

- **S využitím internetových datových zdrojů uvedených na přednášce se pokuste vyhledat následující datové informace.**

CVIČENÍ 2

- 1) Počet přistěhovalých do obce Olšany v okrese Šumperk v roce 1984.**
- 2) Počet obyvatel města Osoblaha k 1. 1. 2016.**
- 3) Počet vyjíždějících do zaměstnání z obce Raduň v okrese Opava v roce 2011.**
- 4) Počet dojíždějících do zaměstnání do města Horní Benešov (okres Bruntál) v roce 2011, první tři obce s nejvyšší vyjížd'kou + celkový počet vyjíždějících.**
- 5) Podíl nezaměstnaných osob v obci Bouzov (okr. Olomouc) a v SO ORP Litovel za únor 2017.**

CVIČENÍ 2

- 6) Počet subjektů zabývajících se hospodářským odvětvím „Zemědělství, lesnictví, rybolov“ ve městě Štramberk (okres Nový Jičín).
- 7) Rozloha trvalých travních porostů a lesních ploch v absolutní (ha) i relativní (%) hodnotě pro obec Hynčina (okr. Šumperk).
- 8) Příslušnost k MAS a mikroregionu pro obec Kobeřice (okr. Opava).
- 9) Počet katastrů, jejich kódy a počet základních sídelních jednotek v obci Vrbátky (okr. Olomouc).
- 10) Geomorfologická charakteristika města Karolinka (okr. Vsetín)
- 11) Výpis z Katastru nemovitostí pro východní budovu zámku Buchlovice.

THAT'S ALL!

1) POČET PŘÍSTĚHOVALÝCH DO OBCE OLŠANY V OKRESE ŠUMPERK V ROCE 1984.


ČESKÝ STATISTICKÝ ÚŘAD [Kontakty](#) [Odkazy](#) [Časté dotazy](#) [Nápově](#)

[Statistiky](#) [Vydáváme](#) [Databáze, registry](#) [Klasifikace, číselníky](#)

- > [Ceny, inflace](#)
- > [Cestovní ruch](#)
- > [Doprava, inf. a komunikační činnosti](#)
- > [Finanční hospodaření](#)
- > [HDP, národní účty](#)
- > [Informační technologie](#)
- > [Konjunkturální průzkumy](#)
- > [Kriminalita, nehody](#)
- > [Kultura](#)
- > [Lesnictví](#)
- > [Mzdy a náklady práce](#)
- > [Obchod, pohostinství, ubytování](#)
- > [Obyvatelstvo](#)
- > [Organizační statistika](#)
- > [Příjmy, výdaje a životní podmínky domácností](#)
- > [Průmysl, energetika](#)
- > [Sčítání lidu, domů a bytů](#)
- > [Služby](#)
- > [Sociální zabezpečení](#)
- > [Stavebnictví, byty](#)
- > [Věda, výzkum a inovace](#)
- > [Volby](#)
- > [Vzdělávání](#)
- > [Zahraniční obchod](#)
- > [Zaměstnanost, nezaměstnanost](#)

Míra inflace	0,8 % ↑
Hrubý domácí produkt	1,9 % ↑
Průmyslová výroba	2,7 % ↑
Stavební výroba	1,9 % ↑

[Nejnovější ekonomické údaje >](#) [Více o regionech](#)



- Český statistický úřad
- Statistiky -> Obyvatelstvo
- Databáze demografických údajů za obce ČR

1) POČET PŘÍSTĚHOVALÝCH DO OBCE OLŠANY V OKRESE ŠUMPERK V ROCE 1984.


ČESKÝ STATISTICKÝ ÚŘAD [Kontakty](#) [Odkazy](#) [Časté dotazy](#) [Nápově](#)

[Statistiky](#) [Vydáváme](#) [Databáze, registry](#) [Klasifikace, číselníky](#)

- > [Ceny, inflace](#)
- > [Cestovní ruch](#)
- > [Doprava, inf. a komunikační činnosti](#)
- > [Finanční hospodaření](#)
- > [HDP, národní účty](#)
- > [Informační technologie](#)
- > [Konjunkturální průzkumy](#)
- > [Kriminalita, nehody](#)
- > [Kultura](#)
- > [Lesnictví](#)
- > [Mzdy a náklady práce](#)
- > [Obchod, pohostinství, ubytování](#)
- > [Obyvatelstvo](#)
- > [Organizační statistika](#)
- > [Příjmy, výdaje a životní podmínky domácností](#)
- > [Průmysl, energetika](#)
- > [Sčítání lidu, domů a bytů](#)
- > [Služby](#)
- > [Sociální zabezpečení](#)
- > [Stavebnictví, byty](#)
- > [Věda, výzkum a inovace](#)
- > [Volby](#)
- > [Vzdělávání](#)
- > [Zahraniční obchod](#)
- > [Zaměstnanost, nezaměstnanost](#)

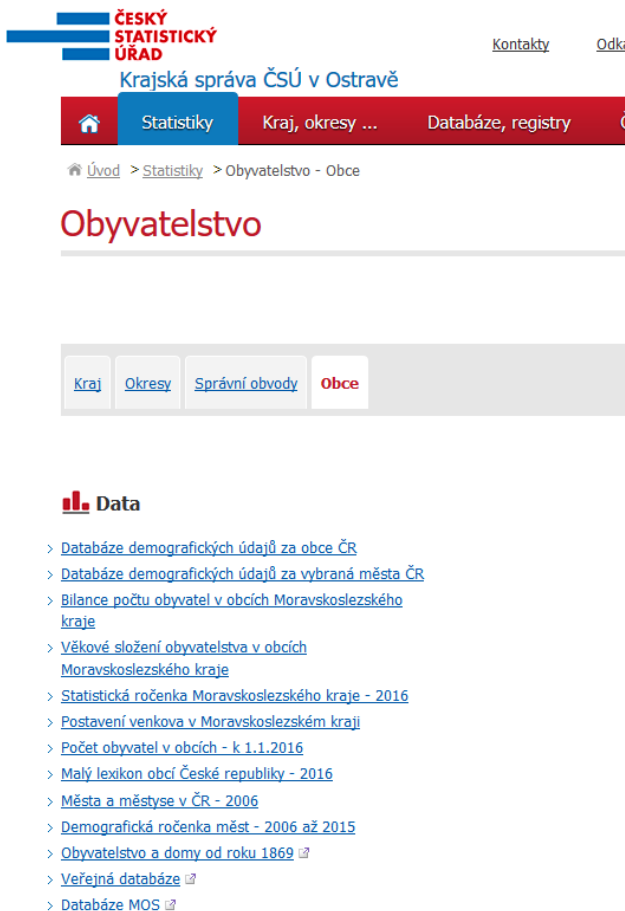
Míra inflace	0,8 % ↑
Hrubý domácí produkt	1,9 % ↑
Průmyslová výroba	2,7 % ↑
Stavební výroba	1,9 % ↑

[Nejnovější ekonomické údaje >](#) [Více o regionech](#)



- Český statistický úřad
- Statistiky -> Obyvatelstvo
- Databáze demografických údajů za obce ČR

2) POČET OBYVATEL MĚSTA OSOBLAHA K 1. 1. 2016.



The screenshot shows the website of the Czech Statistical Office, Regional Office in Ostrava. The page is titled 'Obyvatelstvo' (Population) and is part of a navigation menu that includes 'Statistiky', 'Kraj, okresy ...', and 'Databáze, registry'. Below the title, there is a breadcrumb trail: 'Úvod > Statistiky > Obyvatelstvo - Obce'. A navigation bar contains buttons for 'Kraj', 'Okresy', 'Správní obvody', and 'Obce', with 'Obce' highlighted in red. Below this, there is a 'Data' section with a list of links to various demographic data sources, including 'Databáze demografických údajů za obce ČR', 'Databáze demografických údajů za vybraná města ČR', 'Bilance počtu obyvatel v obcích Moravskoslezského kraje', 'Věkové složení obyvatelstva v obcích Moravskoslezského kraje', 'Statistická ročenka Moravskoslezského kraje - 2016', 'Postavení venkova v Moravskoslezském kraji', 'Počet obyvatel v obcích - k 1.1.2016', 'Malý lexikon obcí České republiky - 2016', 'Města a městyse v ČR - 2006', 'Demografická ročenka měst - 2006 až 2015', 'Obyvatelstvo a domy od roku 1869', 'Veřejná databáze', and 'Databáze MOS'.

- Český statistický úřad (krajská pobočka)
- Počet obyvatel v obcích...

3) POČET VYJÍŽDĚJÍCÍCH DO ZAMĚSTNÁNÍ Z OBCE RADUŇ V OKRESE OPAVA V ROCE 2011.

Sčítání lidu, domů a bytů



údaje v územní struktuře k 26. 3. 2011, podle trvalého pobytu

	1970	1980	1991	2001
Obyvatelstvo celkem	1 166 807	1 257 090	1 278 726	1 265 019
z toho ekonomicky aktivní	555 349	627 218	657 038	628 416
Domy celkem	161 573	167 211	172 425	180 888

Data

- > Časové řady
- > [Výsledky SLDB 2011 ve veřejné databázi](#)
- > [Obyvatelstvo a domy od roku 1869](#)
- > [Publikace, datové výstupy](#)

SLDB 2011 - Moravskoslezský kraj

- > [Základní výsledky](#)
- > [Analýza výsledků](#)
- > [Obyvatelstvo](#)
- > [Byty](#)
- > [Domácnosti](#)
- > [Dojížděka do zaměstnání a škol](#)
- > [Plodnost žen](#)

SLDB 2011 - Česká republika a kraje

- > [Základní výsledky](#)
- > [Obyvatelstvo](#)
- > [Byty](#)
- > [Domácnosti](#)
- > [Dojížděka do zaměstnání a škol](#)
- > [Plodnost žen](#)

SLDB 2011 - územní celky ČR

- > [Základní informace](#)
- > [Obyvatelstvo, domy, byty a domácnosti](#)

Analýzy, komentáře

- > [Analýzy](#)
- > [Komentáře](#)


Související informace

- > [Sčítání lidu v regionu podrobněji](#)
výsledky sčítání 2011 a 2001 v analýzách, tabu
grafech a kartogramech - Moravskoslezský kraj
- > [Více na ústředních stránkách ČSÚ](#)
- > [Otevřená data](#)
- > [Webové stránky SLDB 2011](#)
- > [Aplikace Census Hub](#)

- Český statistický úřad (krajská pobočka)
- SLDB – úroveň kraj
- Základní informace pro územní celky
- Obec – tab. 115

4) POČET DOJÍŽDĚJÍCÍCH DO ZAMĚŠTNÁNÍ DO MĚSTA HORNÍ BENEŠOV (OKRES BRUNTÁL) V ROCE 2011, PRVNÍ TŘI OBCE S NEJVYŠŠÍ VYJÍŽDKOU + CELKOVÝ POČET VYJÍŽDĚJÍCÍCH.

Sčítání lidu, domů a bytů



Kraj Okresy Správní obvody Obce

údaje v územní struktuře k 26. 3. 2011, podle trvalého pobytu

	1970	1980	1991	2001	2011
Obyvatelstvo celkem	1 166 807	1 257 090	1 278 726	1 265 019	1 265 019
z toho ekonomicky aktivní	555 349	627 218	657 038	628 416	628 416
Domy celkem	161 573	167 211	172 425	180 888	180 888

Data

- > [Časové řady](#)
- > [Výsledky SLDB 2011 ve veřejné databázi](#)
- > [Obyvatelstvo a domy od roku 1869](#)
- > [Publikace, datové výstupy](#)

SLDB 2011 - Moravskoslezský kraj

- > [Základní výsledky](#)
- > [Analýza výsledků](#)
- > [Obyvatelstvo](#)
- > [Byty](#)
- > [Domácnosti](#)
- > [Dojížděka do zaměstnání a škol](#)
- > [Plodnost žen](#)

SLDB 2011 - Česká republika a kraje

- > [Základní výsledky](#)
- > [Obyvatelstvo](#)
- > [Byty](#)
- > [Domácnosti](#)
- > [Dojížděka do zaměstnání a škol](#)
- > [Plodnost žen](#)

SLDB 2011 - územní celky ČR

- > [Základní informace](#)
- > [Obyvatelstvo, domy, byty a domácnosti](#)

Analýzy, komentáře

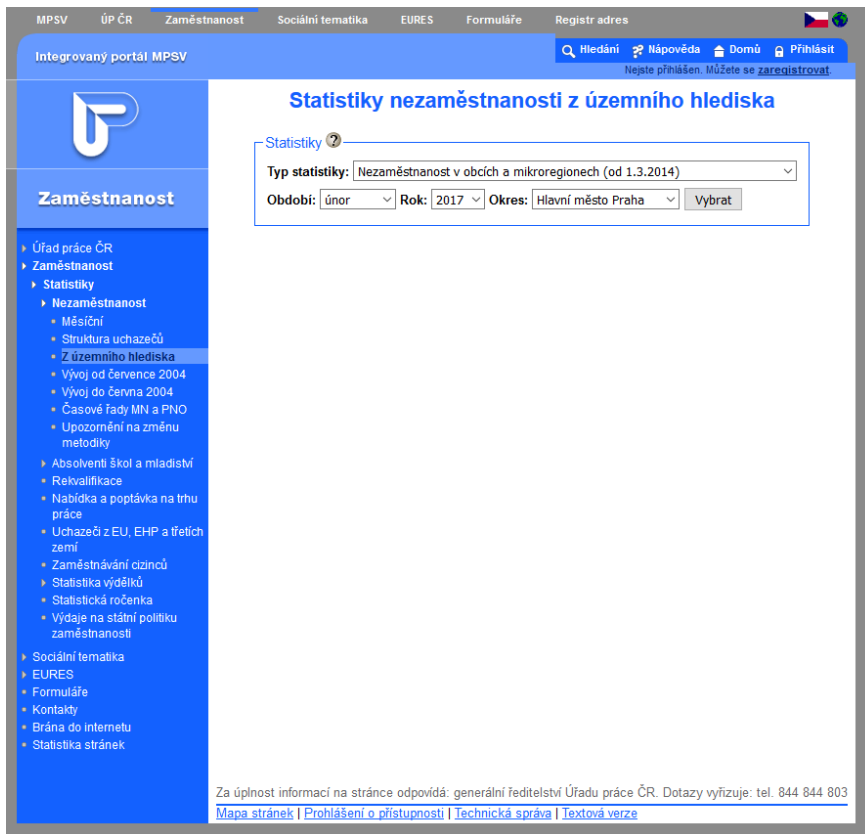
- > [Analýzy](#)
- > [Komentáře](#)

Související informace

- > [Sčítání lidu v regionu podrobněji](#)
výsledky sčítání 2011 a 2001 v analýzách, tabulkách, grafech a kartogramech - Moravskoslezský kraj
- > [Více na ústředních stránkách ČSÚ](#)
- > [Otevřená data](#)
- > [Webové stránky SLDB 2011](#)
- > [Applikace Census Hub](#)

- Český statistický úřad (krajská pobočka)
- SLDB – úroveň kraj
- Dojížděka do zaměstnání a škol
- Okres – tab. 716

5) PODÍL NEZAMĚŠTNANÝCH OSOB V OBCI BOUZOV (OKR. OLOMOUC) A V SO ORP LITOVEL ZA ÚNOR 2017.



The screenshot shows the 'Integrovaný portál MPSV' (Integrated MPSV Portal) interface. The main heading is 'Statistiky nezaměstnanosti z územního hlediska' (Unemployment statistics by geographical area). The search filters are set to: 'Typ statistiky: Nezaměstnanost v obcích a mikroregionech (od 1.3.2014)', 'Období: únor', 'Rok: 2017', and 'Okres: Hlavní město Praha'. A 'Vybrat' (Select) button is visible next to the district filter. The left sidebar contains a navigation menu with categories like 'Zaměstnanost', 'Statistiky', and 'Sociální tematika'. At the bottom, there is a footer with contact information for the Czech Labour Office and links to accessibility and technical support pages.

- Portál MPSV (portal.mpsv.cz)
- Složitý systém souborů
- Nezaměstnanost v obcích a mikroregionech
- Nezaměstnanost v POÚ a ORP
- U ORP pozor! Nahoře pod obdobím se objeví roleta s možnostmi podle POÚ (nastaveno) a ORP – nutno změnit!

6) POČET SUBJEKTŮ ZABÝVAJÍCÍCH SE HOSPODÁŘSKÝM ODVĚTVÍM „ZEMĚDĚLSTVÍ, LESNICTVÍ, RYBOLOV“ VE MĚSTĚ ŠTRAMBERK (OKRES NOVÝ JIČÍN).

7) ROZLOHA TRVALÝCH TRÁVNÍCH POROSTŮ A LESNÍCH PLOCH V ABSOLUTNÍ (HA) I RELATIVNÍ (%) HODNOTĚ PRO OBEC HYNČINA (OKR. ŠUMPERK).

8) PŘÍSLUŠNOST K MAS A MIKROREGIONU PRO OBEC KOBEŘICE (OKR. OPAVA)



Regionální Informační Servis

KRAJSKÉ RIS | **VYHLEDÁVAČE** | DOTACE | MAPY KE STAŽENÍ

Projekty EU | Administrativní instituce | Statistická data | Průmyslové zóny | Brownfields | Rozvojové plochy | **Obce** | Vesni

Vyhledávače > Obce

Obce - ČR

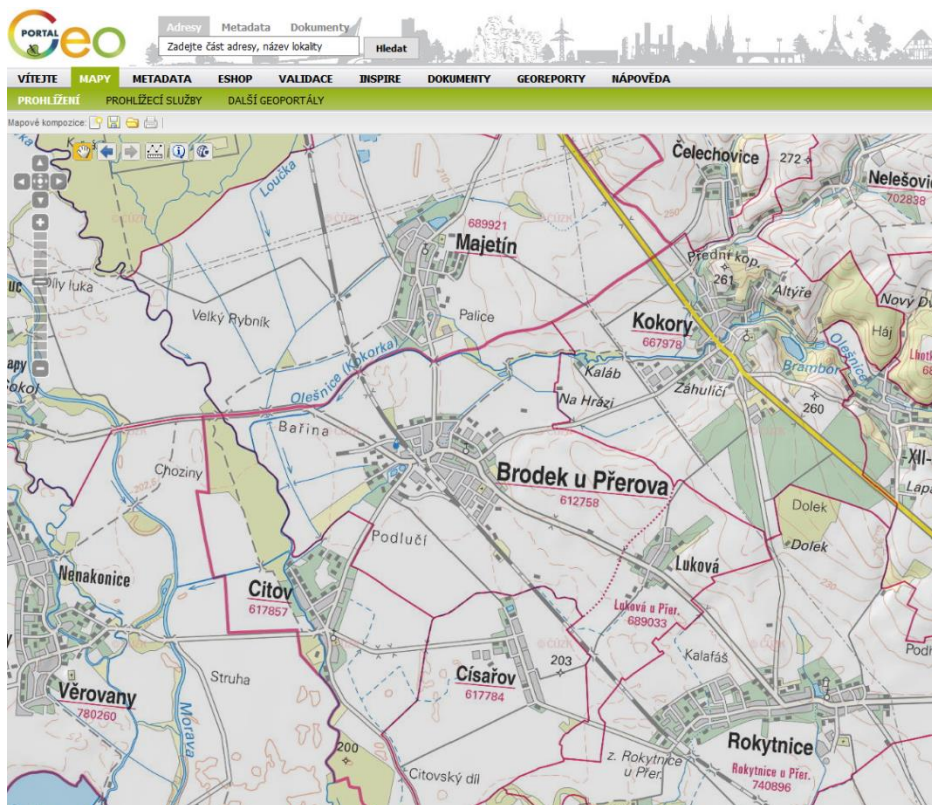
Hledej obec

Název:

Název	Status	Obec	Kód obce	Okres	Kraj
Bílá	Obec	Bílá	598020	Frýdek-Místek	Moravskoslezský kraj
Bílá	Obec	Bílá	563901	Liberec	Liberecký kraj
Bílá Hlína	Obec	Bílá Hlína	565750	Mladá Boleslav	Středočeský kraj
Bílá Lhota	Obec	Bílá Lhota	500623	Olomouc	Olomoucký kraj
Bílá Třemešná	Obec	Bílá Třemešná	579068	Trutnov	Královéhradecký kraj
Bílá Voda	Obec	Bílá Voda	525227	Jeseník	Olomoucký kraj
Bílá	Základní sídelní jednotka	Bílá	563901	Liberec	Liberecký kraj
Bílá	Základní sídelní jednotka	Bílá	598020	Frýdek-Místek	Moravskoslezský kraj
Bílá	Základní sídelní jednotka	Čiměř	546101	Jindřichův Hradec	Jihočeský kraj
Bílá Bříza	Základní sídelní jednotka	Štěpánkovice	510483	Opava	Moravskoslezský kraj
Bílá cesta	Základní sídelní jednotka	Teplice	567442	Teplice	Ústecký kraj
Bílá Hlína	Základní sídelní jednotka	Bílá Hlína	565750	Mladá Boleslav	Středočeský kraj
Bílá hora	Základní sídelní jednotka	Brno	582786	Brno-město	Jihomoravský kraj
Bílá hora	Základní sídelní jednotka	Praha	554782	Praha	Hlavní město Praha

- Regionální informační servis
- Risy.cz
- Vyhledání obce (pozor na správný výběr!)

9) POČET KATASTRŮ, JEJICH KÓDY A POČET ZÁKLADNÍCH SÍDELNÍCH JEDNOTEK V OBCI VRBÁTKY (OKRES OLOMOUC).



- Regionální informační servis
- Národní geoportál (geoportal.gov.cz)
- Vyhledání obce (pozor na správný výběr!)

9) POČET KATASTRŮ, JEJICH KÓDY A POČET ZÁKLADNÍCH SÍDELNÍCH JEDNOTEK V OBCI VRBÁTKY (OKR. OLOMOUC).

Název obce	Katastrální území		Základní sídelní jednotka	
	Název	Kód	Název	Kód
Brodek u Přerova	Brodek u Přerova	123456	Brodek u Přerova	234567
	Luková	123456	Luková	234567

10) GEOMORFOLOGICKÁ CHARAKTERISTIKA MĚSTA KAROLINKA (OKRES VSETÍN).

- postačí vypsát jednotky a názvy!



Vrstvy	
Info	
Křováč JTSK [m]	Y = 531502 X = 1134544
Křováč JTSK pro GIS [m]	x = -531502 y = -1134544
GPS (WGS84)	49°29'26"N 17°29'02.2"E
Detail lokality v katastru nemovitostí	
okrsky	
OBJECTID	852
kód_okrsku	VIIA-4A-a
okres	Jezeřícká pahorkatina
kód_podcelku	VIIA-4A
podcelek	Bečevská brána
kód_celku	VIIA-4
celek	Moravská brána
kód_oblasti	VIIA
oblast	Západní vněkarpatské sníženiny
kód_subprovincie	Vněkarpatské sníženiny
subprovincie	Západní karpaty
provincie	Západní karpaty
systém	Alpsko-himalájský
podcelky	
OBJECTID	241
kód_podcelku	VIIA-4A
podcelek	Bečevská brána
kód_celku	VIIA-4
celek	Moravská brána
kód_oblasti	VIIA
oblast	Západní vněkarpatské sníženiny
kód_subprovincie	Vněkarpatské sníženiny
subprovincie	Vněkarpatské sníženiny
provincie	Západní karpaty
systém	Alpsko-himalájský
celky	
OBJECTID	91
kód_celku	VIIA-4

10) VÝPIS Z KATASTRU NEMOVITOSTÍ PRO VÝCHODNÍ BUDOVU ZÁMKU BUCHLOVICE.

The screenshot shows the 'Nahlížení do katastru nemovitostí' (View Land Registry) page. The main information is as follows:

Informace o pozemku	
Parcelní číslo:	14
Obec:	Buchlovice [592102]
Katastrální území:	Buchlovice [615625]
Číslo LV:	1673
Výměra (m ²):	614
Typ parcely:	Parcely katastru nemovitostí
Mapový list:	DKM
Určení výměry:	Ze soudníc v S-JTSK
Druh pozemku:	zastavěná plocha a nádvoří

Součástí je stavba	
Budova s číslem popisným:	Buchlovice [115628] č. p. 581; jiná stavba
Stavba stojí na pozemku:	p. č. 1
Stavební objekt:	č. p. 581
Ulice:	Kostelní
Adresní místa:	Kostelní č. p. 581

Vlastníci, jiní oprávnění	
Vlastnické právo	Podíl
Římskokatolická farnost Buchlovice, Kostelní 279, 68708 Buchlovice	

- Katastr nemovitostí ČR
- nahlizenidokn.cuzk.cz
- výběr obce a k.ú.
- zobrazit mapu (+ orto)
- zapsat parcelní číslo, výměru pozemku a majitele
- vložit výstřižek obrazovky – viz příklad!

CVIČENÍ 2

- odevzdat elektronicky do Odevzdávárny
- protokol s náležitostmi
- uvést úkol a k němu správnou odpověď
- bez komentářů, bez úvodu, bez závěru, bez zdrojů
- **deadline: 20. 3. 2017, 23:59**

THAT'S really ALL!