

# ***GEOGRAFIE MĚSTA***


***26.4.2017 SEMINÁŘ NA TÉMA:***

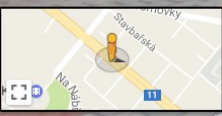
**SOCIALISTICKÉ ČÁSTI MĚSTA**

# TÉMA: SOCIALISTICKÉ MĚSTO

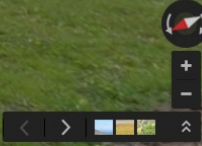
- industrializace
- srovnání
- ideologie
- urbanizace

# TÉMA: SOCIALISTICKÉ MĚSTO

- Jak vzniklo socialistické město? Lze odlišit nějaká období?
  - Jak byste definovali socialistické město? Na jaké podstatě je založeno?
  - Jak vypadá socialistické město?
- 



Google








Park Na Nábřeží

Letní Kino









Search Google Maps



Google











Street View - Apr 2012



Google











Přírodní park  
Sárka-Lysolaje

Přírodní park  
Košile-Motol

Centrální park

Leuko

BMW Invelt

Mountfield  
Praha - Stodůlky



Map

Google



2D



+

-



# 1/2 ZADÁNÍ CVIČENÍ – CV. 5

- Vyberte si 4 příklady, na kterých lze demonstrovat nejviditelněji pozůstatky socialistického období vývoje (1948-1989) a tyto příklady popište. Nemusí jít nutně o materiální dědictví socialistické epochy, nýbrž i o dědictví sociální či funkční. Příklady popište z těchto hledisek:
  - urbanistické / architektonické
  - sociální (obyvatelstvo, společenský život apod.)
  - funkční (prostorová organizace aktivit)
  - → v příkladech uveďte min. 1x každé hledisko
- V diskuzi odpovězte na následující otázky:
  - Jde čistě o dopady socialistického plánování? Nebo lze vysledovat stopy až do předsocialistického období?
  - Souvisí identifikované pozůstatky spíše s ideologickou či ekonomickou stránkou socialistického plánování?

## 2/2 ZADÁNÍ CVIČENÍ – CV. 5

- Obsah a struktura
  - každý příklad popište a následně interpretujte (viz otázky) – min. 3 odstavce (cca  $\frac{3}{4}$  A4 na 1 příklad)
  - ke každému příkladu uveďte min. 1 analytický podklad (graf, tabulka, mapa); v případě urbanistického hlediska se za analytický podklad považuje i fotografie
- Termín odevzdání
  - cvičení vložte do IS do 7. 5. 2017 do 24:00



DĚKUJI ZA POZORNOST!