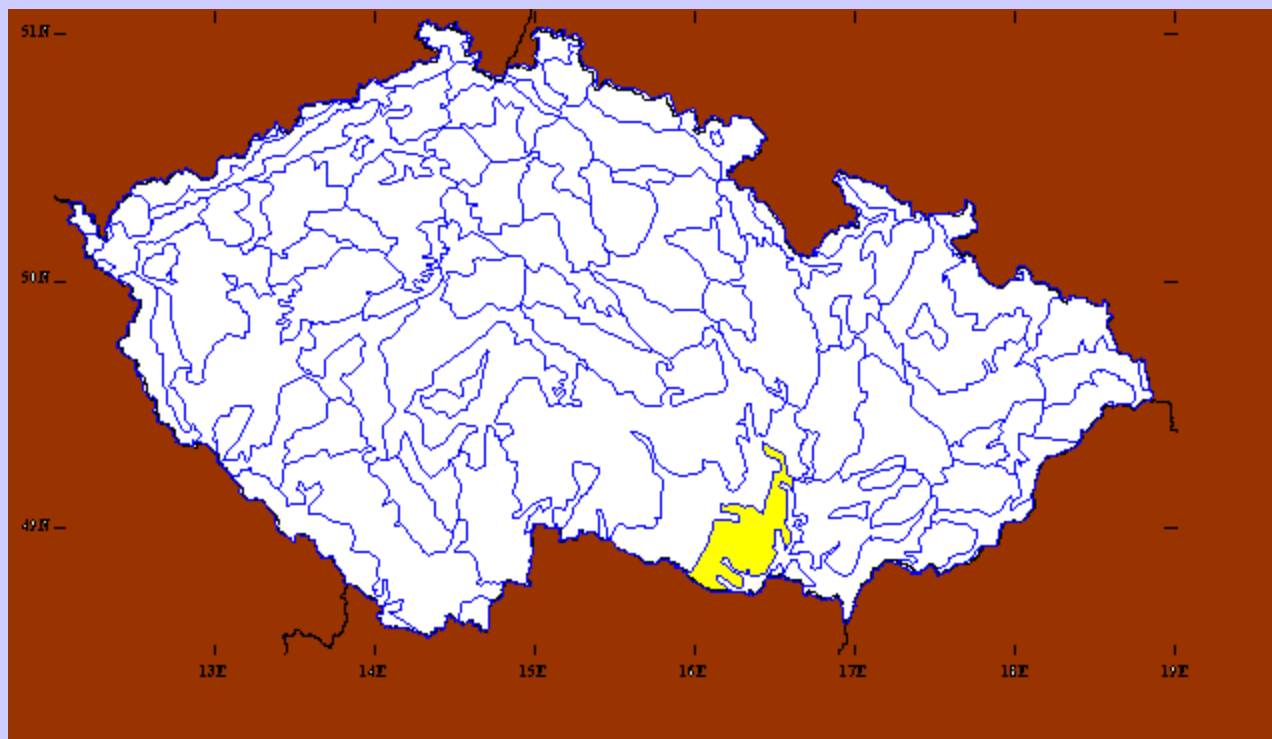


Květena České republiky 2a

Vít Grulich

16 – Znojensko-brněnská pahorkatina



1342 km²

179–470 m

16 – Znojensko-brněnská pahorkatina

• **Přírodní podmínky**

- kolinní stupeň
- krystalikum (i hadce), terciér, hojně spraš
- průlomová údolí
 - skalnatá stanoviště
- srážkový stín
- na V téměř úplné odlesnění
- starosídlní oblast
- slaniska a písky vzácné

• **Významné lokality**

- Havraníky, Mohelno, Moravský Krumlov

- teplomilné doubravy (šípák vzácný)
- dubohabřiny
- teplomilná vřesoviště
- skalní stepi
- *Festucion valesiaca*
- *Koelerio-Phleion phleoidis*
- bohatá flóra
- *Dianthus moravicus*, *Notholaena marantae*, *Asplenium cuneifolium*, *Gagea bohemica*, *Medicago monspeliaca*, *Eragrostis pilosa*, *Cleistogenes serotina*, *Mercurialis ovata*, *Tordylium maximum*, *Genista pilosa*, *Scorzonera austriaca*, *Stipa* sp. div., *Aconitum anthora*

16 – Znojemsko-brněnská pahorkatina



Dianthus moravicus



Aconitum anthora



Tordylium maximum



Crucjata pedemontana

16 – Znojemsko-brněnská pahorkatina




Notholaena marantae



Thlaspi montanum

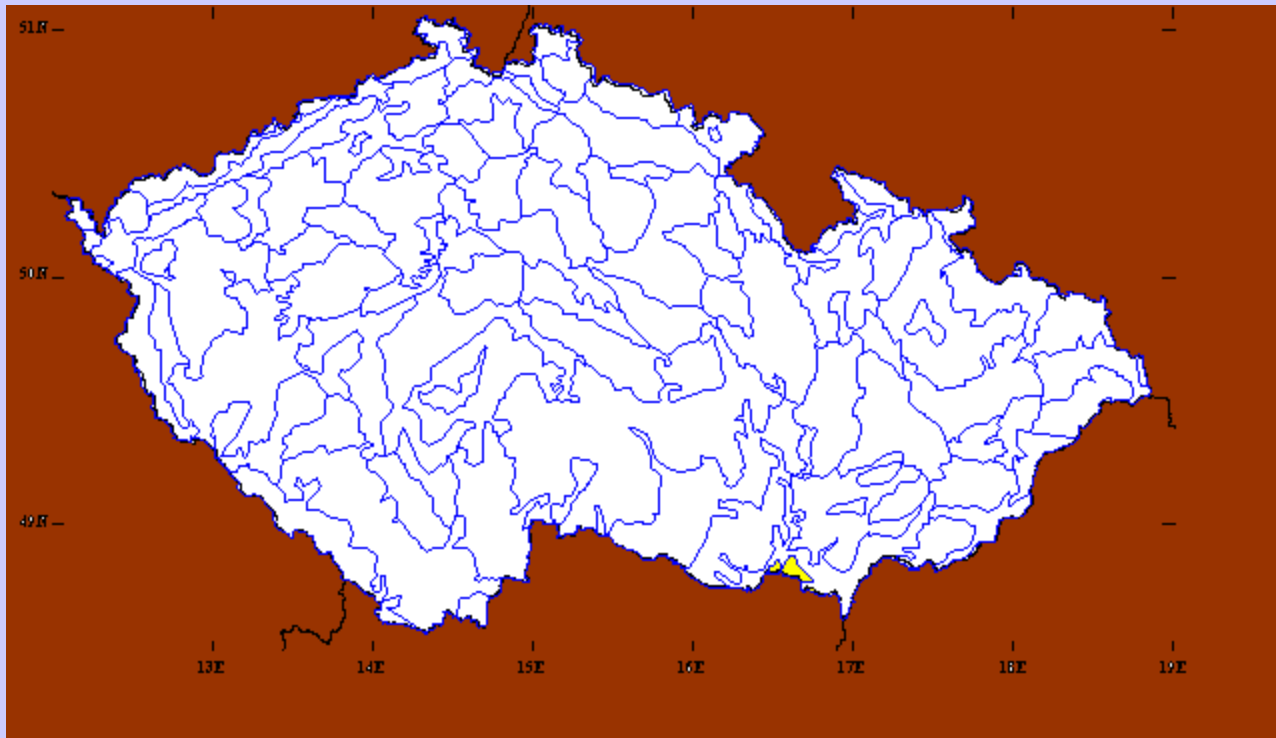


Armeria vulgaris
subsp. serpentini



Asplenium cuneifolium

17 – Mikulovská pahorkatina



151 km²

174–550 m

17 – Mikulovská pahorkatina

- **Přírodní podmínky**

- kolinní stupeň
- jura (vápenec), terciér, hojně spraš
- Z část bez lesů
- skalnatá stanoviště na vápenci
- starosídelní oblast
- slaniska vzácně

- **3 podokresy**

- **Významné lokality**

- Dunajovické kopce, Děvín, Šibeničnick, Milovický les, Holá pastviska

- teplomilné doubravy (hojně šípák)
- panonské dubohabřiny
- skalní vegetace (Pálava)
- skalní stepi
- drnové stepi
- teplomilné plevele
- bohatá flóra
- *Arenaria grandiflora, Viola kitaibeliana, Orlaya grandiflora, Teucrium montanum, Minuartia rubra, Poa badensis, Dictamnus albus, Artemisia pancicii, Iris arenaria, Iris pumila, Crambe tataria, Adonis vernalis, Stipa sp. div., Thalictrum foetidum, Taraxacum serotinum, Phelipanche caesia*

17a – Dunajovické kopce

Prunus tenella



Artemisia pancicii



Heleocholea schoenoides



Spergularia salina



17b – Pavlovské kopce



Iris pumila



Salvia aethiopis

Arenaria grandiflora



Tephrosieris integrifolia

17c – Milovicko-valtická pahorkatina



Jurinea mollis

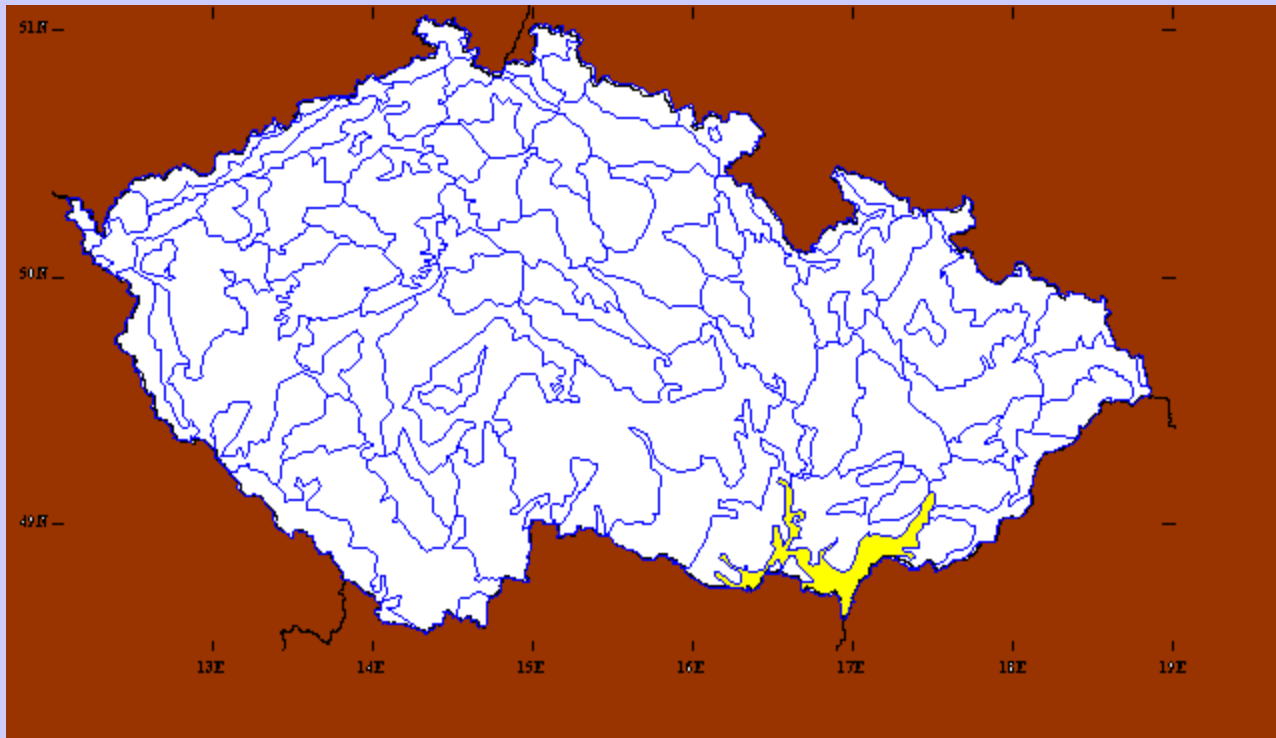


Linum hirsutum



Orobanche teucrii

18 – Jihomoravské úvaly



1354 km²

148–265 m

18 – Jihomoravské úvaly

- **Přírodní podmínky**

- planární stupeň
- kvartér, neogén vzácně, štěrky
- váté písky
- lesy i bezlesí
- široké nivy
- slaniska, slatiny, kdysi rašeliniště

- **2 podokresy**

- **Významné lokality**

- Boří les, Soutok, Dúbrava, Přívoz

- lužní lesy, dubohabřiny vzácně
- teplomilné doubravy na písku
- stepní vegetace na písku
- hrúdy - *Koelerio-Phleion phleoidis*
- *Bromion erecti* velmi vzácně
- pestrá flóra
- *Leucojum aestivum*, *Wolffia arrhiza*, *Spergula pentandra*, *Carex fritschii*, *Onosma arenaria*, *Gypsophila paniculata*, *Viola elatior*, *Cnidium dubium*, *Gladiolus palustris*, *Thymus serpyllum*, *Trapa natans*, *Stipa borysthenaica*, *S. tirsia*, *Echium maculatum*, *Spiraea salicifolia*, *Carex lasiocarpa*

18 – Jihomoravské úvaly

Leucojum aestivum



Cardamine parviflora



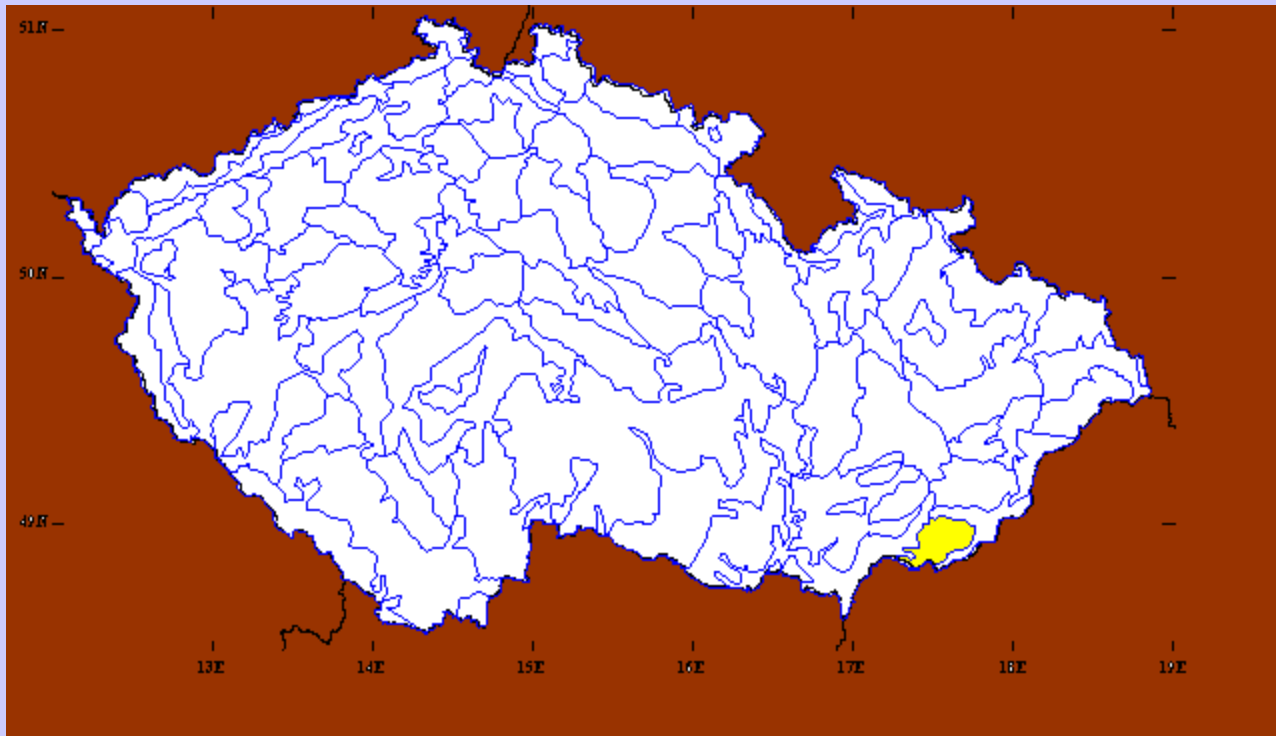
Epipactis albensis



Daphne cneorum



19 – Bílé Karpaty stepní



483 km²

193–439 m

19 – Bílé Karpaty stepní

- **Přírodní podmínky**

- kolinní-suprakolinní stupeň
- flyš (sesuvy)
- téměř úplné odlesnění
- skály chybějí
- slatinná prameniště
- fragmenty slanisk

- **Významné lokality**

- Čertoryje, Kobylí hlava

- teplomilné doubravy (šípák vzácný)

- dubohabřiny (buk málo)

- teplomilné plevele

- květnaté orchidejové louky

- bohatá flóra

- *Klasea lycopifolia*, *Danthonia alpina*, *Astragalus danicus*, *Ornithogalum brevistylum*, *Pseudolysimachion spurium*, *Lilium bulbiferum*, *Iris variegata*, *Scorzonera hispanica*, *S. purpurea*, *Anacamptis pyramidalis*, *Ophrys apifera*, *O. holoserica*, *Carex hordeistichos*, *Euphorbia illirica*, *Senecio umbrosus*, *Peucedanum carvifolia*

19 – Bílé Karpaty stepní



Iris graminea



Lilium bulbiferum

Iris variegata



19 – Bílé Karpaty stepní



Klasea lycopifolia



Orchis mascula

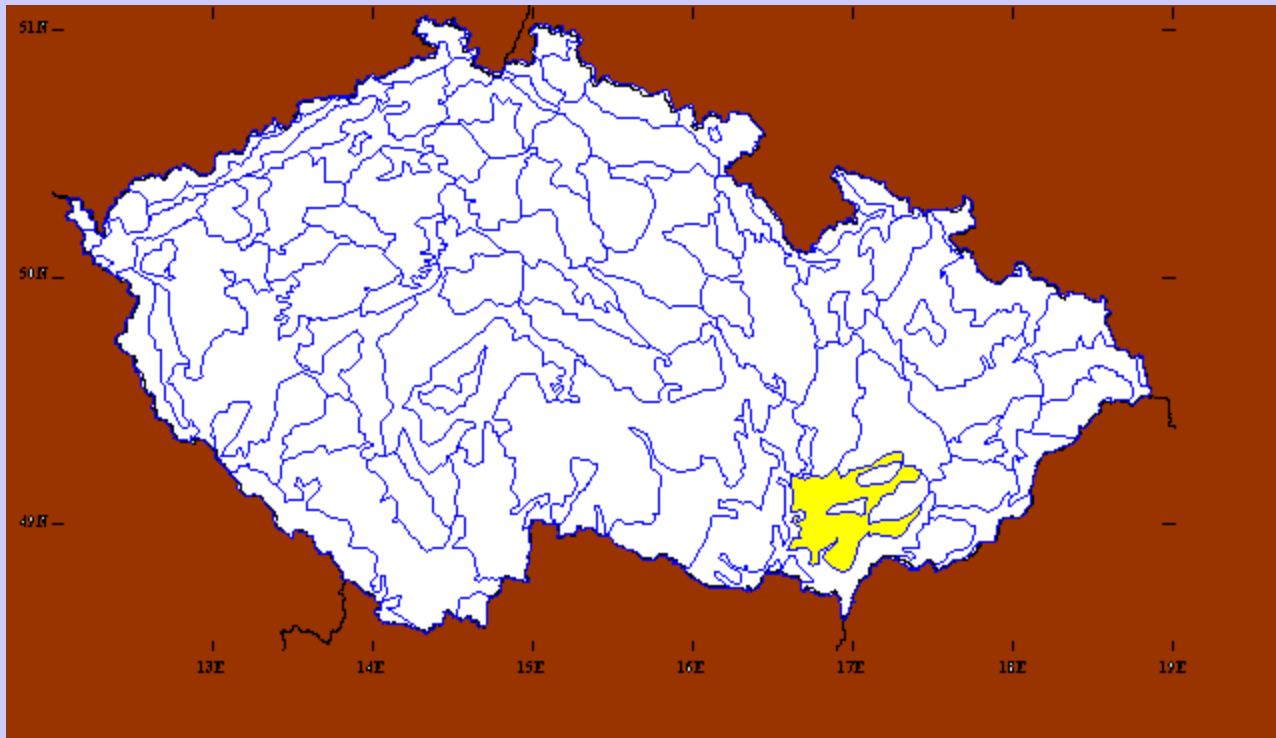


Scorzonera purpurea



Traunsteinera globosa

20 – Jihomoravská pahorkatina



1502 km²

173–400 m

20 – Jihomoravská pahorkatina

- **Přírodní podmínky**

- kolinní stupeň
- flyš, neogén, hojně spraš
- téměř úplné odlesnění
- skalnatá stanoviště velmi vzácná
- slaniska a slatiny vzácné

- **2 podokresy**

- **Významné lokality**

- Pouzdřanská step, Divácký les, Větrníky, Šévy, Jezovitky

- teplomilné doubravy (šípák častý)
- panonské dubohabřiny (buk velmi vzácný)
- drnová step i *Bromion erecti*
- bohatá flóra
- *Stipa* sp. div., *Crambe tataria*, *Iris pumila*, *Potentilla patula*, *Artemisia pancicii*, *Lathyrus lacteus*, *Chamaecytisus albus*, *Hypericum elegans*, *Klasea lycopifolia*, *Echium maculatum*, *Bassia prostrata*, *Scorzonera hispanica*, *Dracocephalum austriacum*, *Laser trilobum*, *Seseli pallasii*, *Limodorum abortivum*

20 – Jihomoravská pahorkatina



Inula germanica

Taraxacum serotinum



20 – Jihomoravská pahorkatina



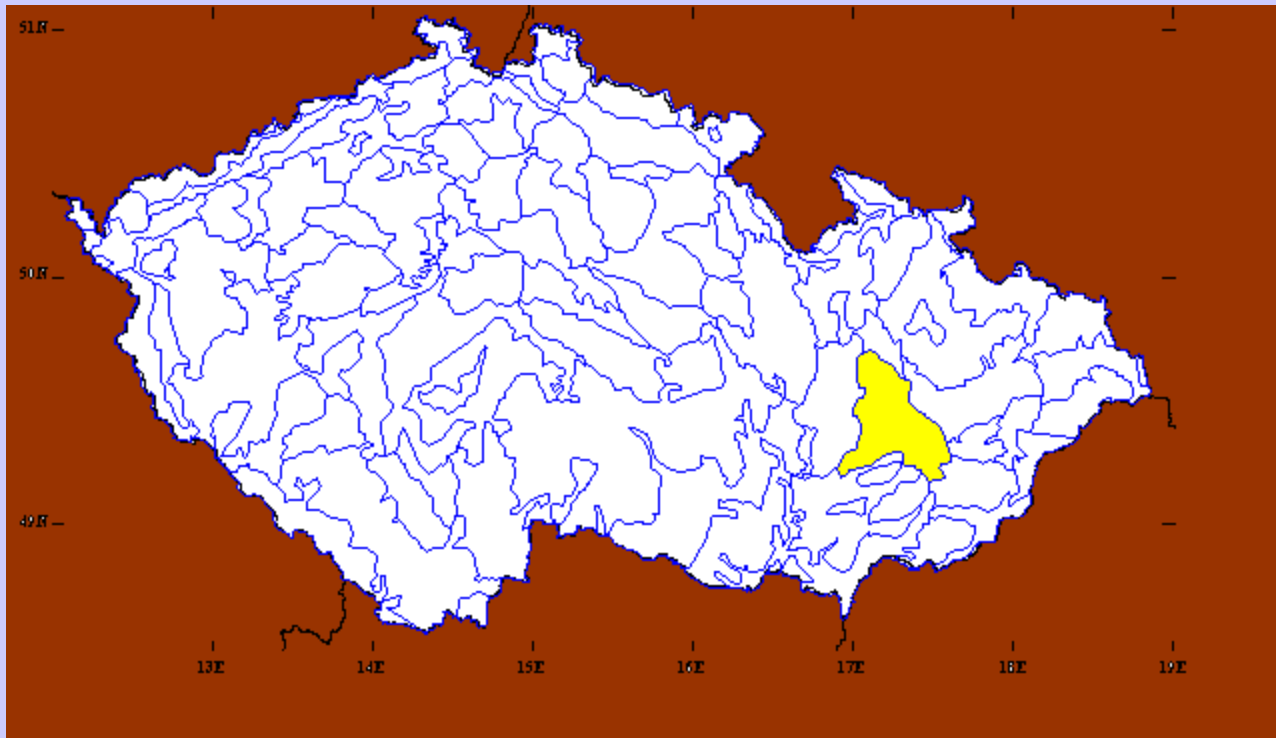
Laser trilobum

Chamaecytisus albus



Aegonychon purpurocaeruleum

21 – Haná



1508 km²

183–385 m

21 – Haná

- **Přírodní podmínky**

- planární až kolinní stupeň
- kvartér (také spraš), kulm, vzácně devon
- mozaika lesa a bezlesí
- skalnatá stanoviště velmi vzácná
- starosídelní oblast
- slatiny vzácné

- **2 podokresy**

- **Významné lokality**

- Království, Žebračka, úpatí Kosíře, Grygov


- lužní lesy
- dubohabřiny
- *Bromion erecti* (vzácně)
- *Cnidion venosi* (ochuzený)
- *Nasturtium microphyllum*, *Orchis tridentata*, *Pulsatilla grandis*, *Dentaria glandulosa*, *Hacquetia epipactis*, *Scilla kladnii*, *Peucedanum alsaticum*, *Betula humilis* (†), *Angelica palustris*, *Scutellaria hastifolia*, *Cnidium dubium*, *Liparis loeselii* (†)

21 – Haná



Orchis tridentata

Nasturtium microphyllum



Potentilla sterilis

