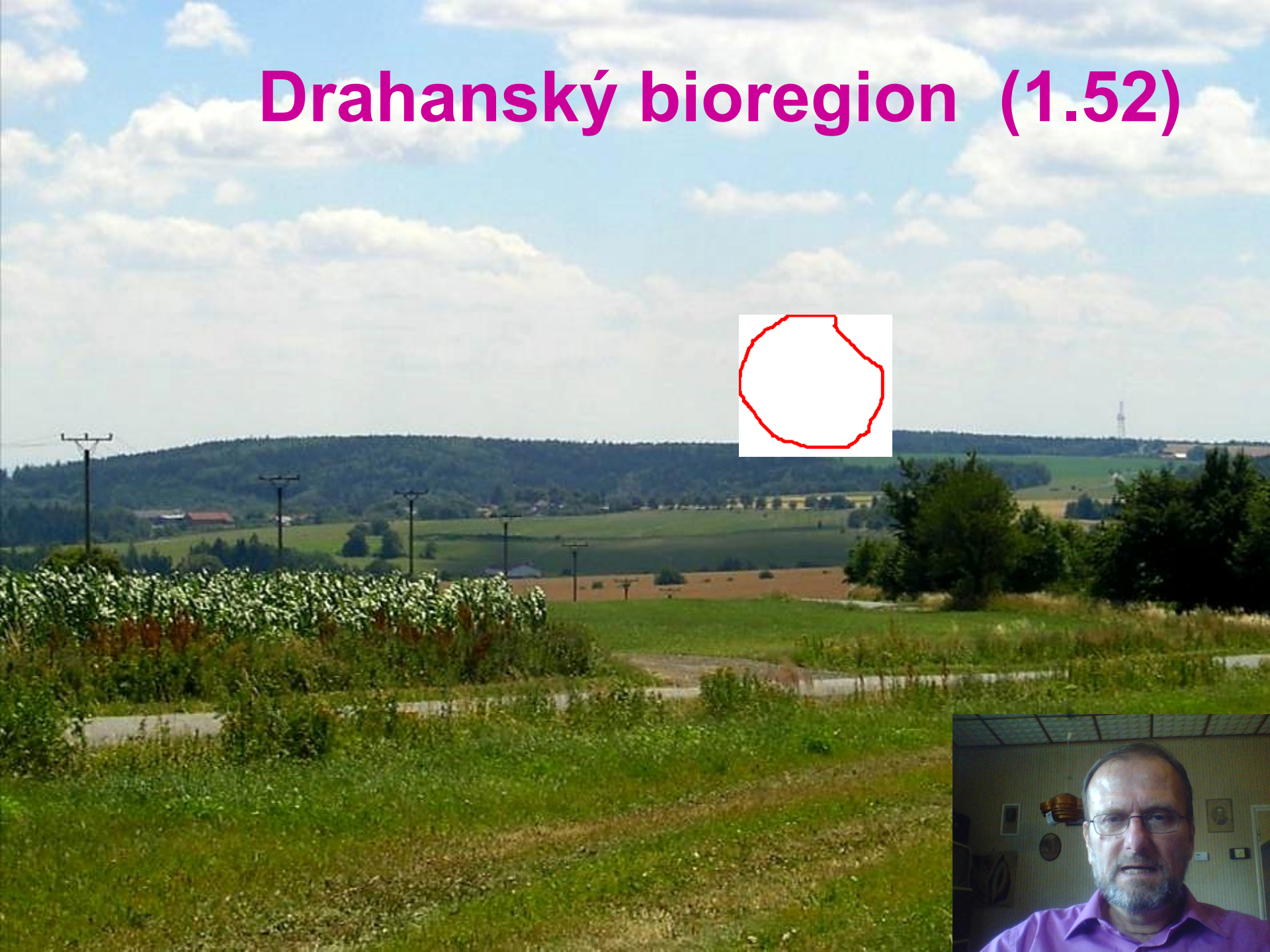



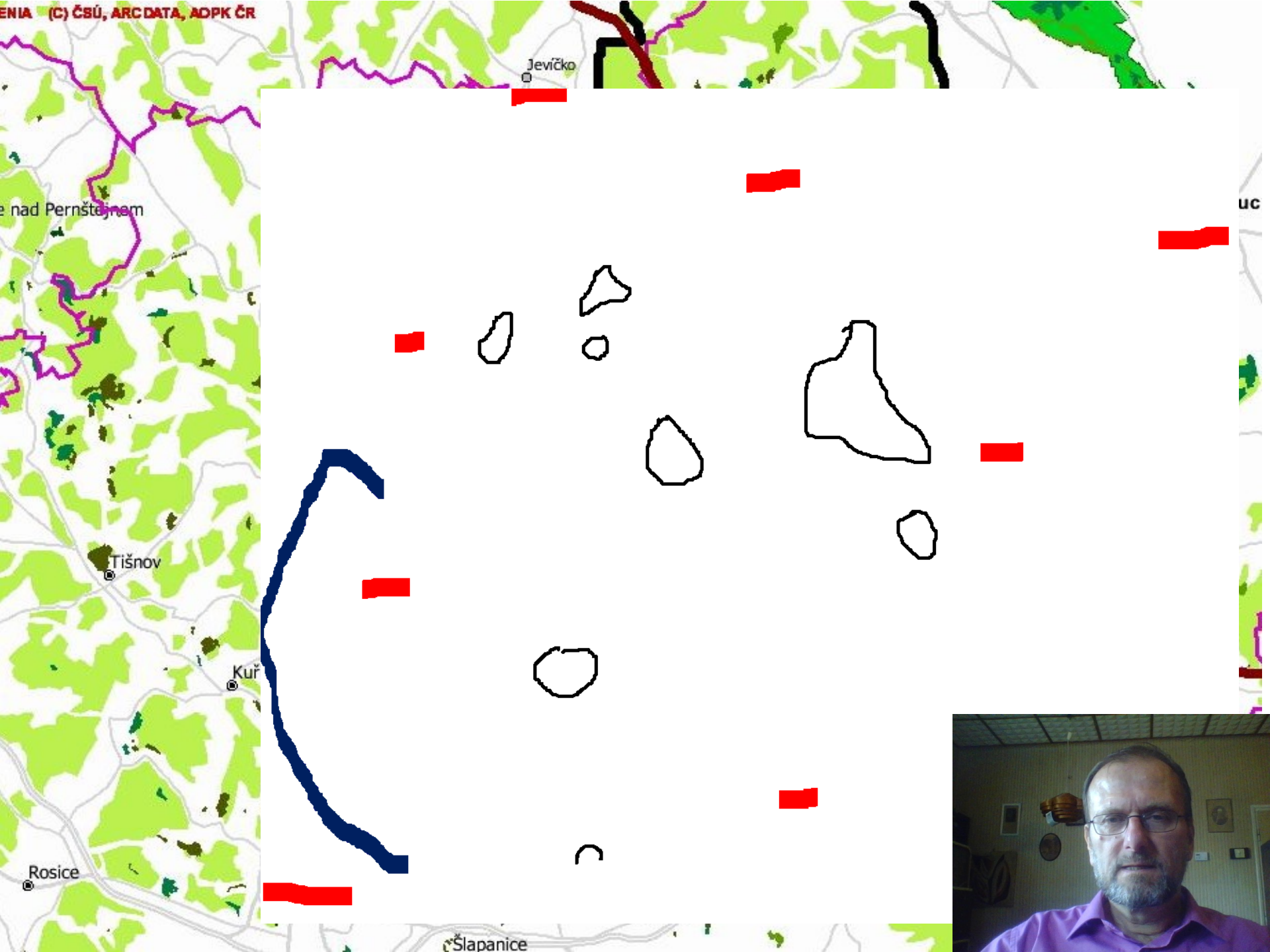
Krajiny jižní Moravy - pokr.

RNDr. Martin Culek, Ph.D.
Geografický ústav Př. fak.



Drahanský bioregion (1.52)





Charakteristiky Drahanského bioregionu_1

- Poloha:
- Důvod vymezení: +monotónní kulm
- Plocha: 1309 km²
- Vegetační stupně: 2. – 5.
- 2. (2%), 3. (20%), 4. (74%), 5. (4%)
- A (45%), B (47%), Cs (4%), Ca (3%), D (1%)
- N (91%), z (5% raš +), a (3%), o (0,3)
- Lesy 46%, orná: 36%, TTP 7%, vody 0,
- KES 1,5



Drahanský bioregion – charakteristiky_2

- Lesy – zastoupení dřevin v %:

- Sm 55, Bo 15, Jd 2, Md 7

-

-

-

-


-

ovce,

ot
pa
ú
y




































Vratíkovský kras



Rakovecké údolí

27 km

Blansko - Vyškov






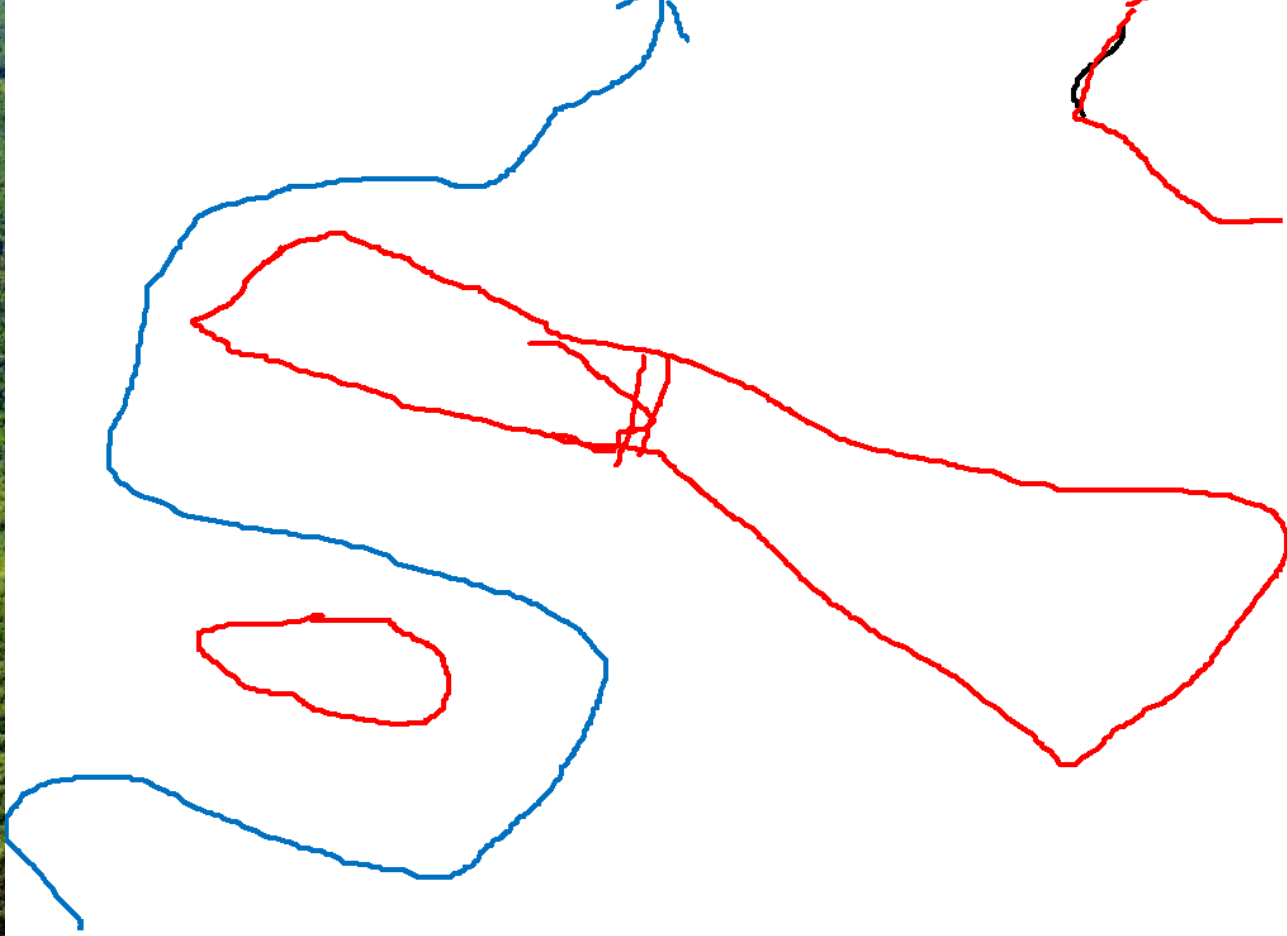











Staré Zámky u Líšně






Pustiměř u Vyškova, ca 1150, zeměpanský dvorec
poblíž hradiště (velkomoravského), klášter 1340-1568














- Hrad a městečko Hrádek u Rychtářova u Vyškova



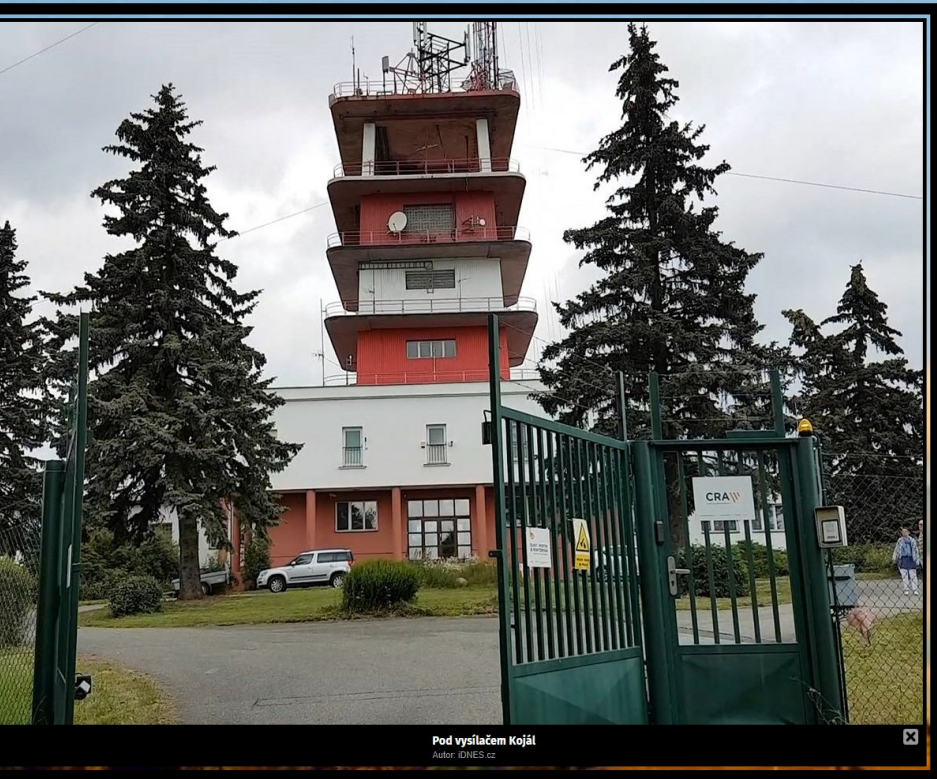
Plumlov











Pod vysílačem Kojál

Autor: iDNES.cz







Př.P. Řehořkovo Kořenecko



Drahanský bioregion – charakteristiky_3

- Geologicko-geomorfologické pozoruhodnosti:
- Klenba - velké potoky vytékají radiálně na Z, J a V
- Račické slepence – Hynčicovy skály
- Kras u Němčic, Vratíkova a Mojetína
- Okrajové zlomové svahy
- Prolom Rakovce
- Údolí dolní Říčky
- Peřeje nad Blanskem
- Rašeliniště u Benešova
- Ledková huť u Valchova



Drahanský bioregion - charakteristiky_4

- **Biologicky zajímavé lokality:**
- Četné zachovalé bučiny a dubohabřiny po obvodu
- Mokrý louky s úpolíny + Pavlovské mokřady
- Teplomilná i podhorská květena
- **Zajímavé stavby:**
- Po obvodu řada zřícenin, zámků, hradišť, měst a městeček, také četné lomy.
- Uvnitř fádňní plošiny s poli a jehlič. lesy
- Zámky Plumlov, Račice, kostely Luleč, Křtiny
přehrady – Plumlov, Opatovice, Boskovic
Kojál, Radar, VTE.
- Přes 55 známých zaniklých vsí (zničili křižovníci)



Drahanský bioregion - charakteristiky_4b

- **Negativa:**
- VVP – zříceniny, zámeček, zaniklé vsi, poškozené stromy
- Lomy
- Odvodnění
- **Environmentální kauzy:**
- Odumírající smrkové plantáže
- VTE
- VVP

