



evropský
sociální
fond v ČR



EVROPSKÁ UNIE



MINISTERSTVO ŠKOLSTVÍ,
MLÁDEŽE A TĚLOVÝCHOVY



OP Vzdělávání
pro konkurenceschopnost



UNIVERSITÄT
MASARYKIANA BRUNENSIS

INVESTICE DO ROZVOJE VZDĚLÁVÁNÍ

Regionální geografie Amerik

Dekolonizace Ameriky

Antonín Věžník

Dekolonizace Ameriky

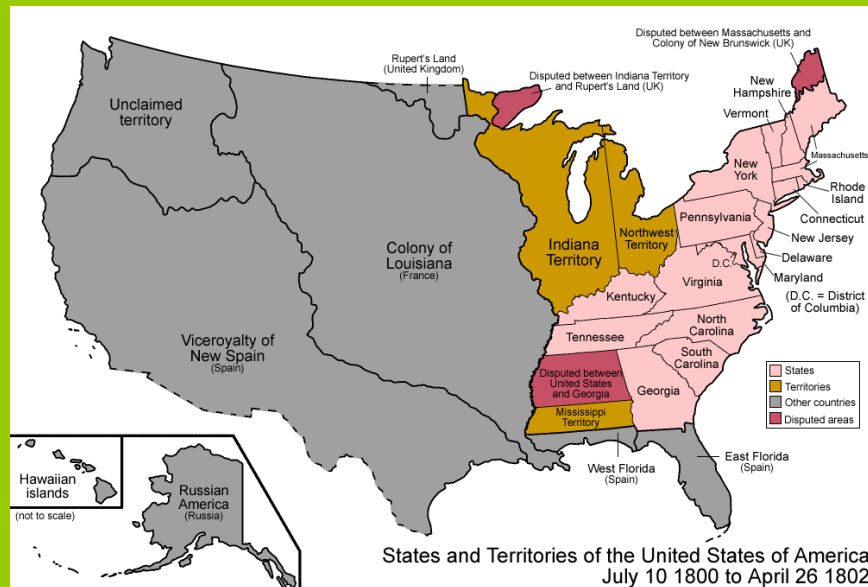
proběhla v 5 fázích:

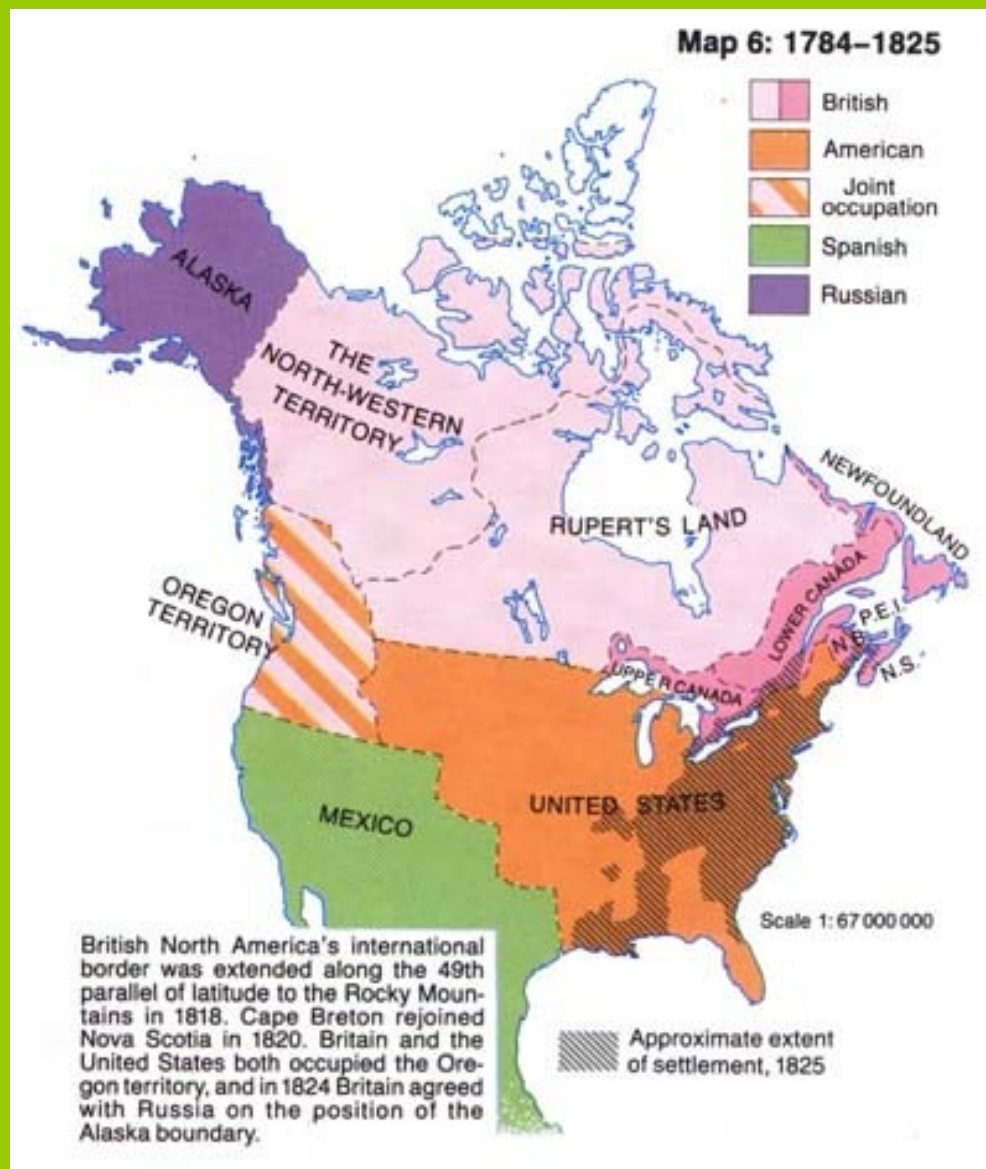
1. vznik USA (1776)
2. osamostatnění Haiti (1804)
3. osamostatnění všech šp. a port. držav na kontinentě (1809-25)
4. vznik Kanady (1867), španělsko-americká válka o Kubu... (1898)
5. nezávislost většiny území v Karibském moři (1962-84)



Vznik a rozvoj USA

- válka za nezávislost 1775-83
- 4.7. 1776 vyhlášena nezávislost USA (první formálně nezávislý stát v Americe)
- Rozvoj: 1) 1800-1802 – Obr. dole







Severní Amerika roku 1803, v době, kdy Američané koupili Louisianu. Území zakreslené růžově patřilo Británii, oranžově Španělsku, žlutě Rusku, modře Francii a zeleně Spojeným státům

OP VK Inovace výuky
geografických studijních oborů
(Geoinovace)

Územní růst USA

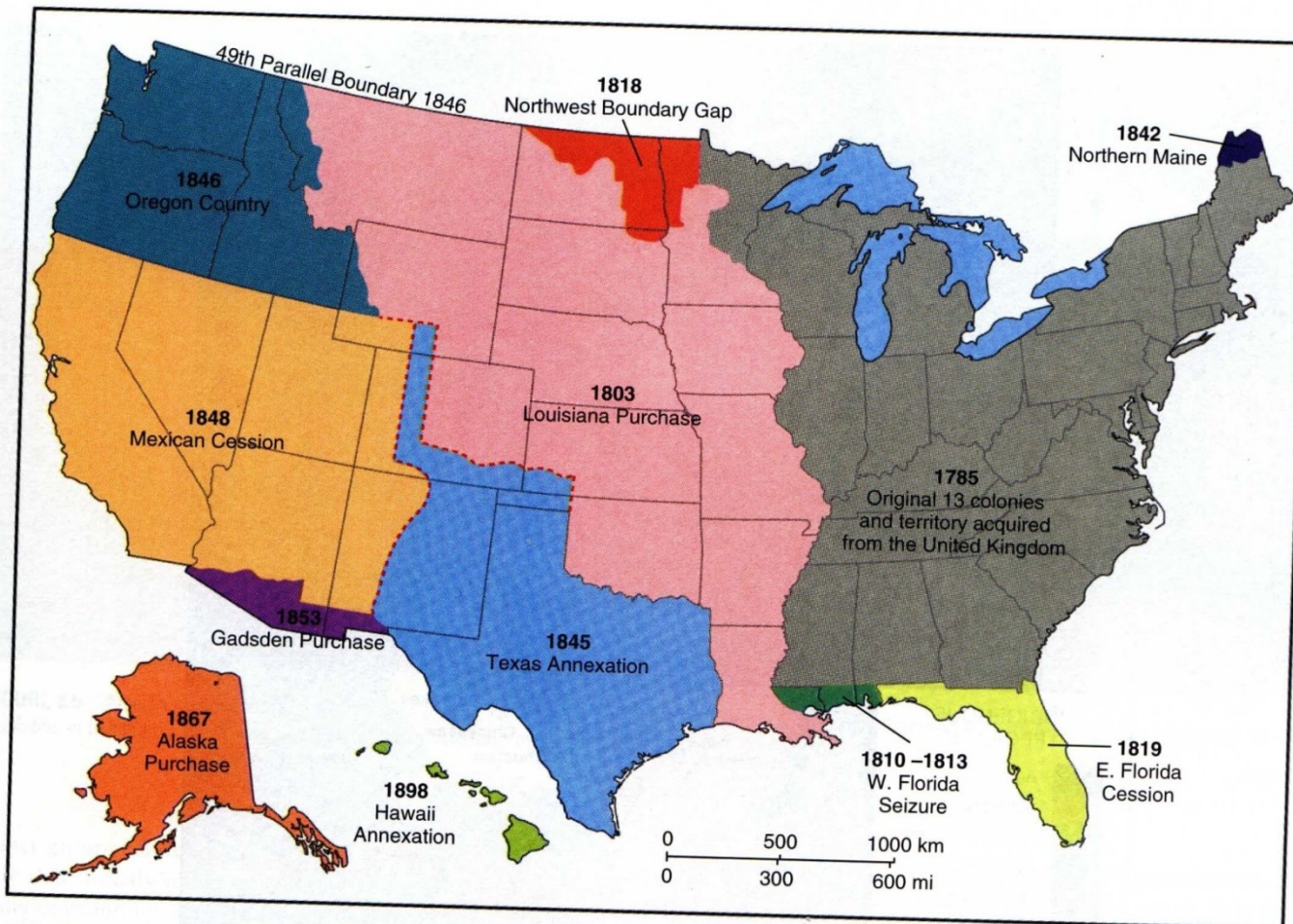


FIGURE 8.3 The expansion of United States territory, mainly between 1800 and 1850. The eastern lands were acquired from the United Kingdom at independence and the western lands were added since.

Osídlování Západu

2 Rozšíření území (1803-53)

šíření bělošského osídlení do r.



1750

1790

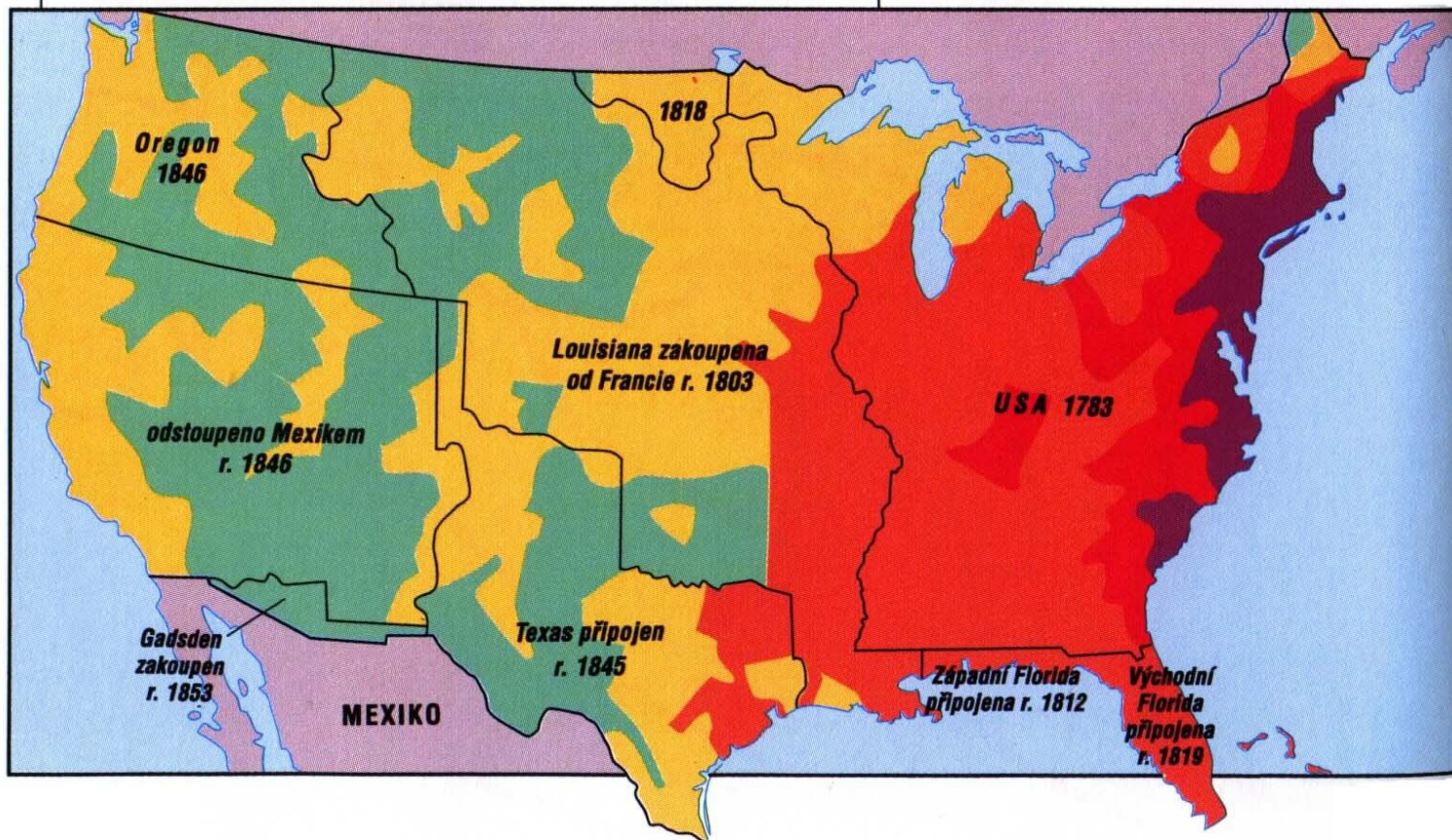


1850

1890



do r. 1890 převážně
neobydlené

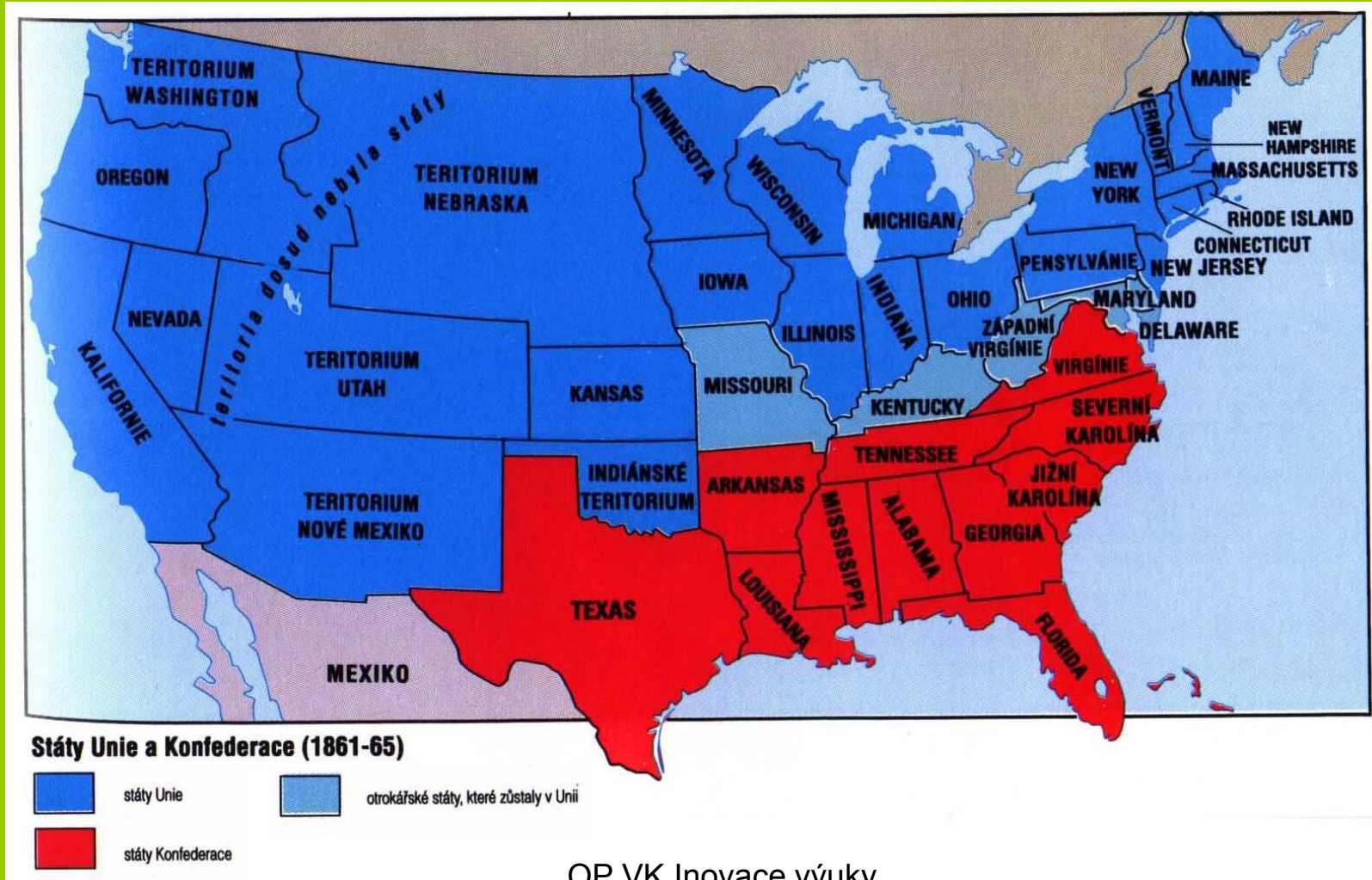


OP VK Inovace výuky

geografických studijních oborů

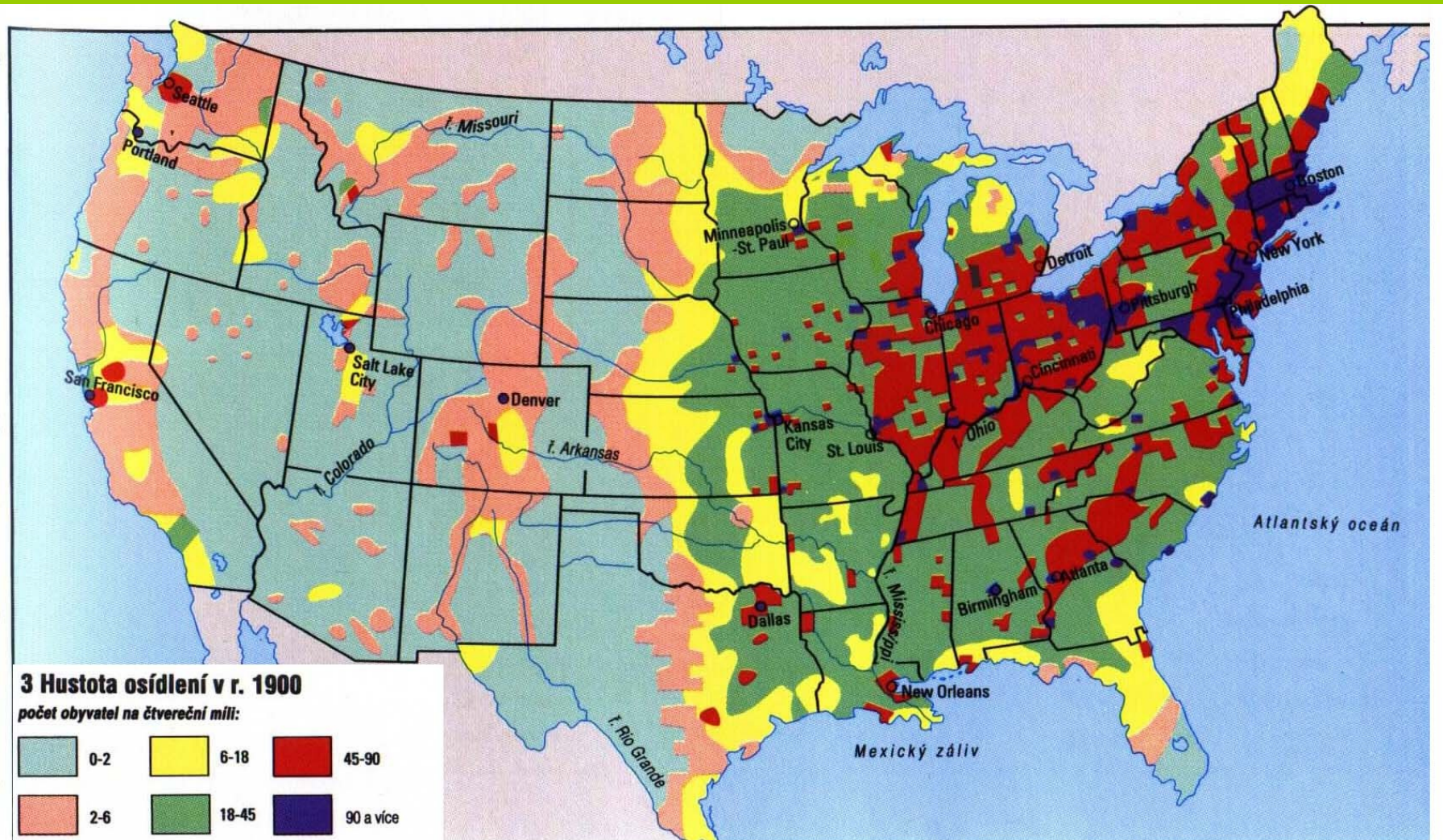
(Geoinovace)

Sever proti Jihu



Transkontinentální železnice



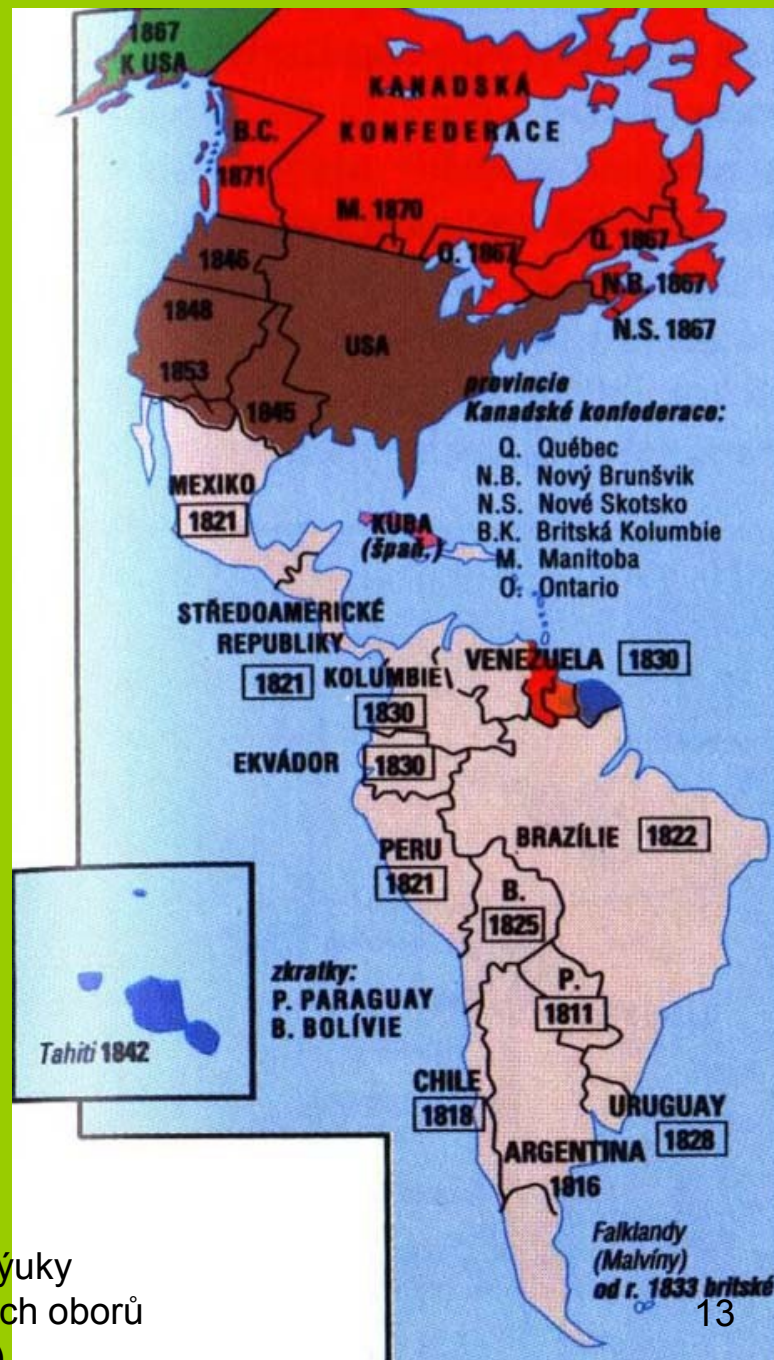


Národně osvobozené hnutí v Latinské Americe

Latinská Amerika – kolonie v 18. století

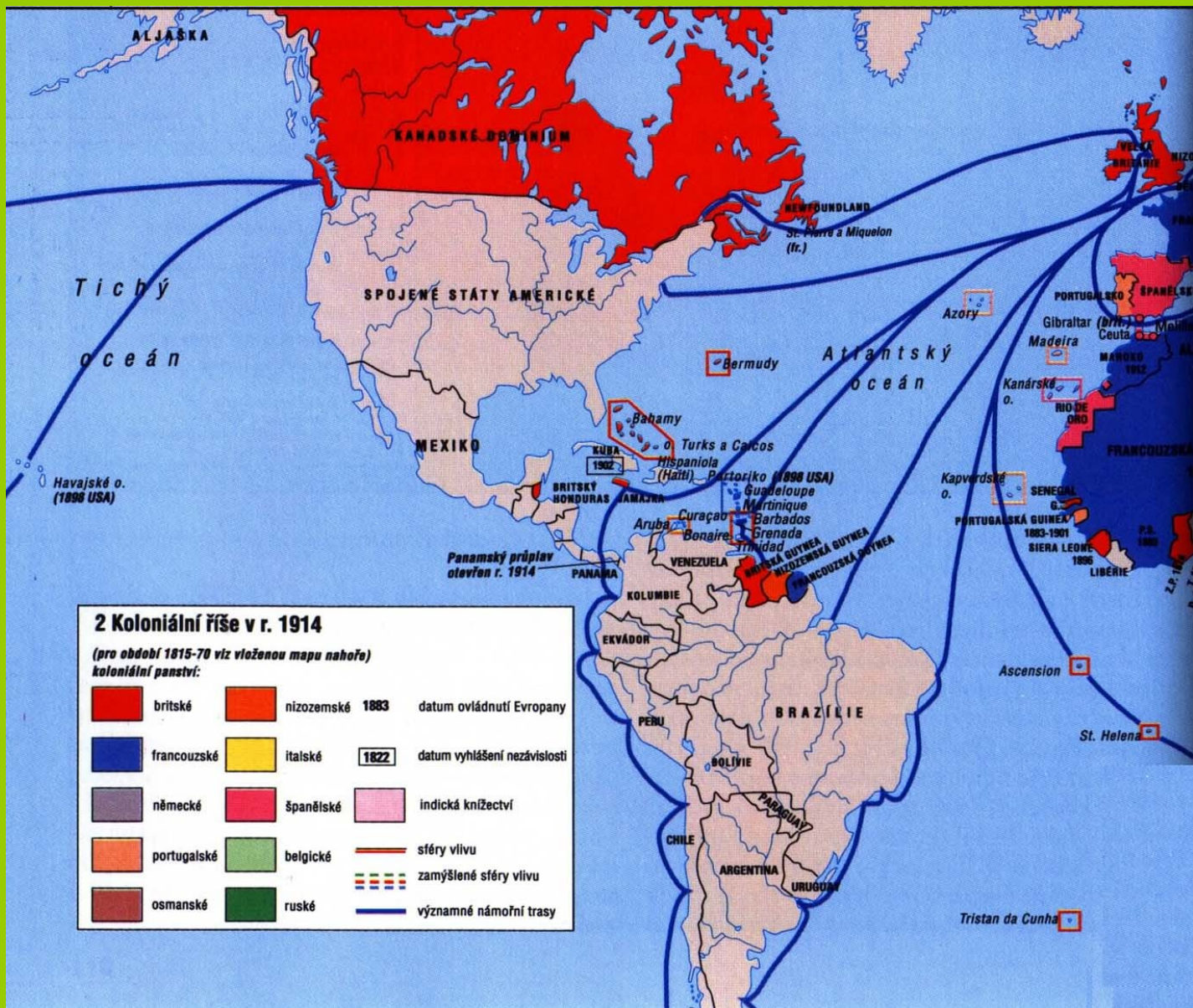


Rok získání samostatnosti amerických států



Střední Amerika v 19. století





Politické intervence USA ve střední Americe v období 1898 až 1993

