

# Regionální geografie Amerik

## Historicko-geografický přehled (do konce 18. století)

Antonín Věžník

# Velké zámořské objevy

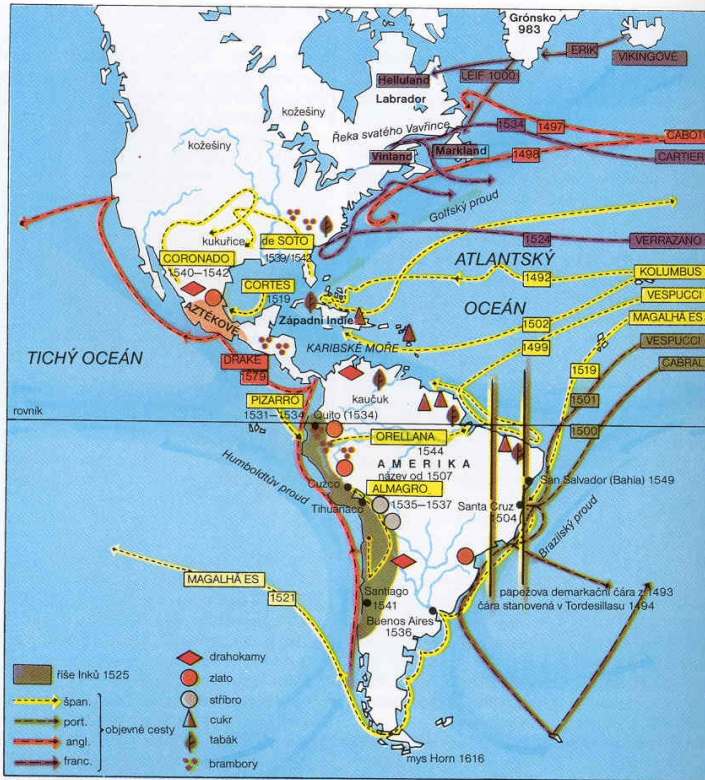


20.4.2022

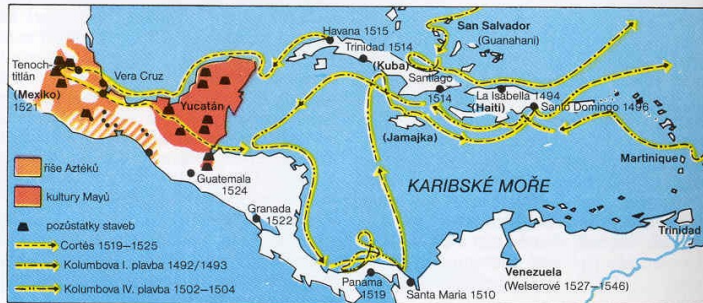
OP VK Inovace výuky geografických  
studijních oborů (Geoinovace)

2

# První objevné plavby




Objevení Ameriky



Střední Amerika v době objevných plaveb

# Objevitelé



1492 – Bahamy, Kuba, Haiti  
1493-1495 – Portoriko, Jamajka  
1499-1500 – Trinidad, ústí Orinoka  
1502-1504 – pevninská Střední Amerika

## **Kryštof Kolumbus**

(it. Cristoforo Colombo, šp. Cristóbal Colón)

\* 25. 8. až 30. 10. 1451, † 20. 5. 1506

20.4.2022

OP VK Inovace výuky geografických  
studijních oborů (Geoinovace)

# smlouva z Tordesillas

## 7.6.1494

- Výsledky první Kolumbovy expedice pobouřily Portugalce.
- Papež proto inicioval uzavření dohody o rozdělení světa – smlouva z Tordesillas, 7.6.1494,
- Sférou španělských objevných cest a výbojů měl být prostor na západ od  $46^{\circ}$  z.d., portugalská sféra pak na východ od této linie



# Objevitelé



1500 – při cestě do Indie objevuje  
pobřeží Brazílie, prohlašuje  
ji za portugalský majetek

**Pedro Álvares Cabral**

\* kolem 1467, † asi 1520

# Objevitelé

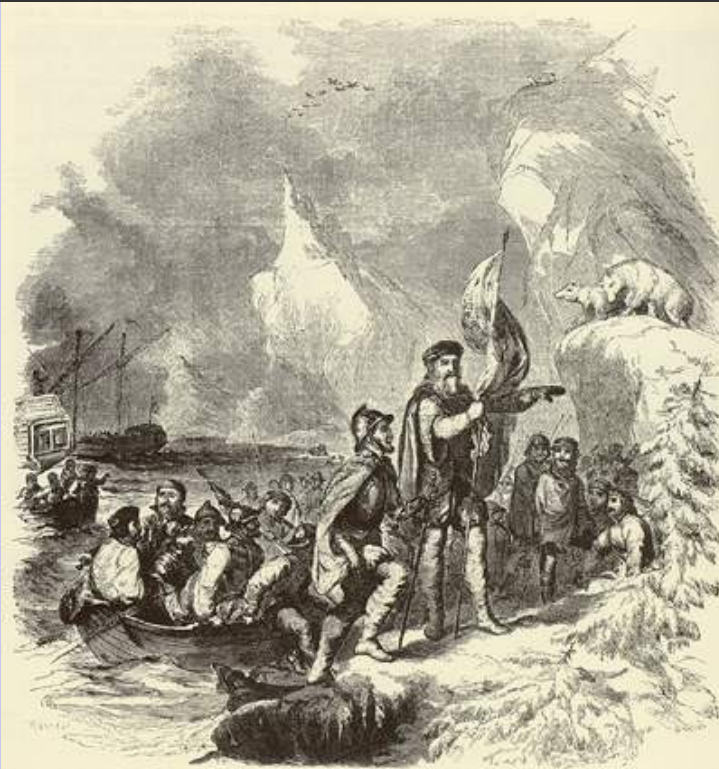


- 1499 – ústí Amazonky
- 1501 – Ohňová země
- popularizace kontinentu: vyslovuje přesvědčení, že jde o Nový svět

## **Amerigo Vespucci**

\* 9. 3. 1451, † 22. 2. 1512

# Objevitelé



- 1497 – Labrador, Newfoundland, Nová Anglie
- 1498 – další výprava, ztratila se

## **Giovanni Caboto / John Cabot**

\* asi 1450, † 1499 (?)



# Objevitelé



1513 – Tichý oceán (Panamská šíje)

## Vasco Núñez de Balboa

\* 1475, † 12. 1. 1519

20.4.2022

OP VK Inovace výuky geografických  
studijních oborů (Geoinovace)

# Objevitelé



Portugalec ve šp. službách  
1519 – 1522 první plavba okolo  
světa  
(1520 objevil ústí La Platy a  
pak průliv ležící mnohem  
jižněji než se předpokládalo –  
Magalhaesův průliv)

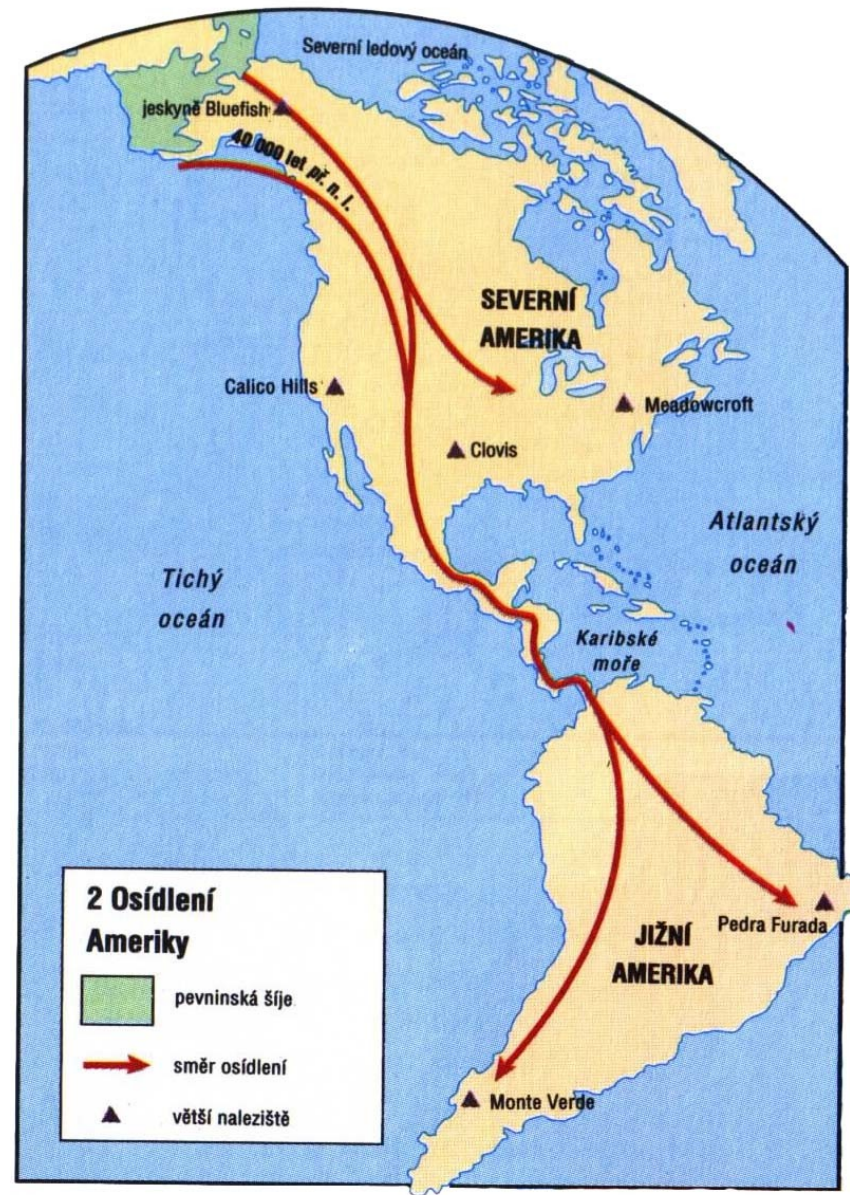
**Fernão de Magalhães**  
(šp. Fernando Magallanes)

\* asi 1480, † 27. 4. 1521

# Původní obyvatelé

# a jejich kultura

# Příchod prvních Američanů



# Předkolumbovská Amerika

Původní obyvatelé:

- nepoužívali železo, neznali kola, plachty.
- vyráběli předměty z mědi, stříbra a zlata.
- nechovali hovězí dobytek, neznali tažná zvířata, ani kulturní plodiny Starého světa.









20.4.2022

OP VK Inovace výuky geografických  
studijních oborů (Geoinovace)

15



Úroveň materiální kultury jednotlivých skupin byla značně rozdílná.

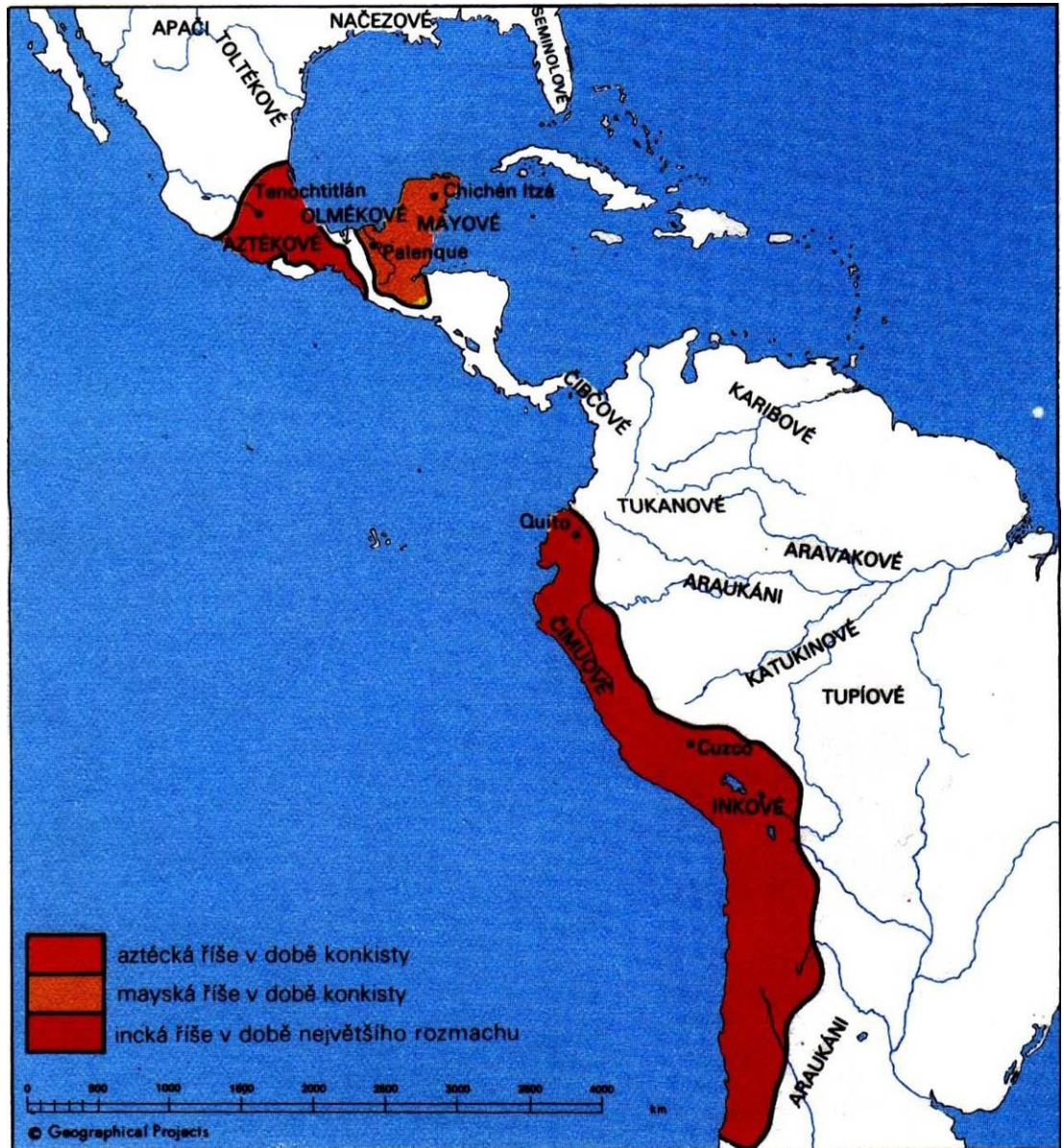




**FIGURE 9.4** Latin America: economies and empires before the European invasions began just before A.D. 1500.



Velké rozdíly existovaly v organizaci společnosti –  
od nejprimitivnějších kmenů až po relativně vyspělé státy Mayů, Aztéků a Inků.





# Chrámové pyramidy Mayů



Tikal  
(Guatemala)

# Teotihuacán v Mexiku





# Aztécké umění



# Machu Picchu v Peru



# Po relativně krátkém období objevů...

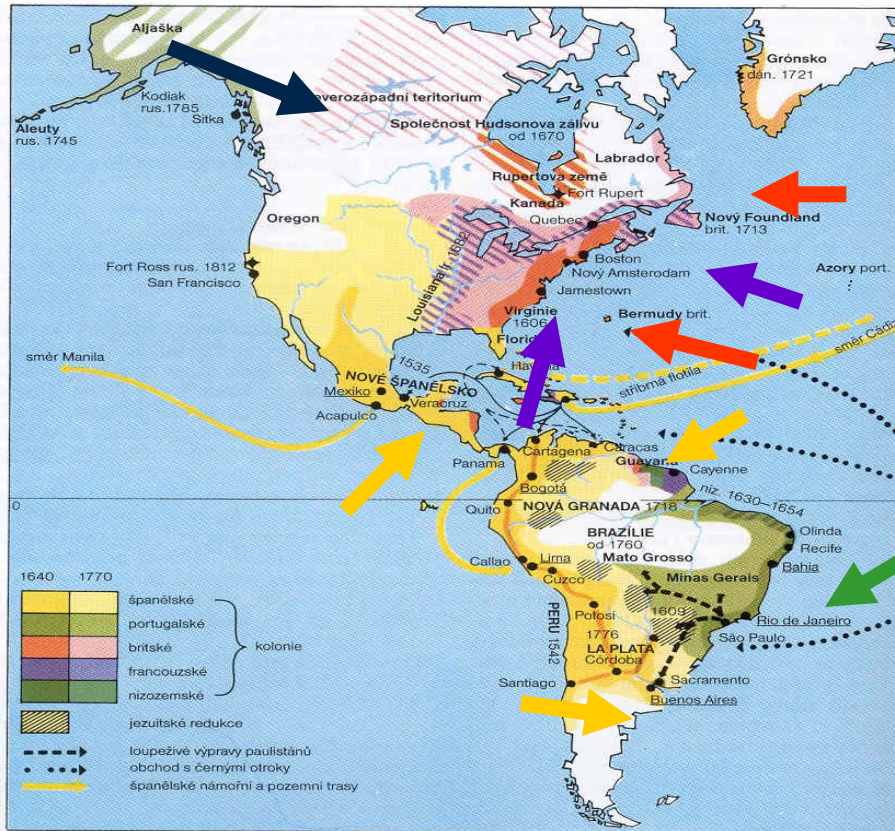


... přišla doba  
dobyvatelů (la  
conquista).

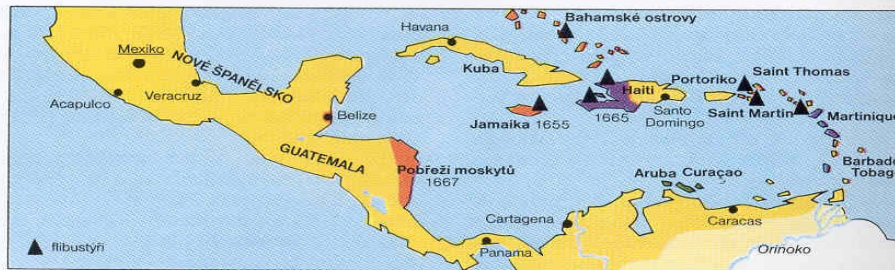


# Conquista

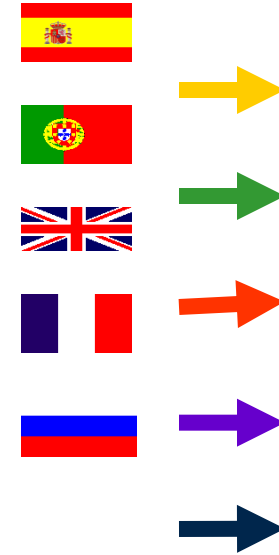
- = období dobývání Nového světa (16 stol.)
- nejdříve přicházeli hidalgové (*los hidalgos*), misionáři, po nich kupci
- nástupišťem ke vpádu na pevninu se staly Antily



Amerika v 17. a 18. století



Západní Indie v 17. století



# Dobyvatelé



1519 – 1522 Aztécká říše

→ místokrálovství Nové Španělsko



**Hernando Cortes**

\* 1485, † 2. 12. 1547

# Dobývatele



1531 – 1536 říše Inků  
→ místokrálovství Peru

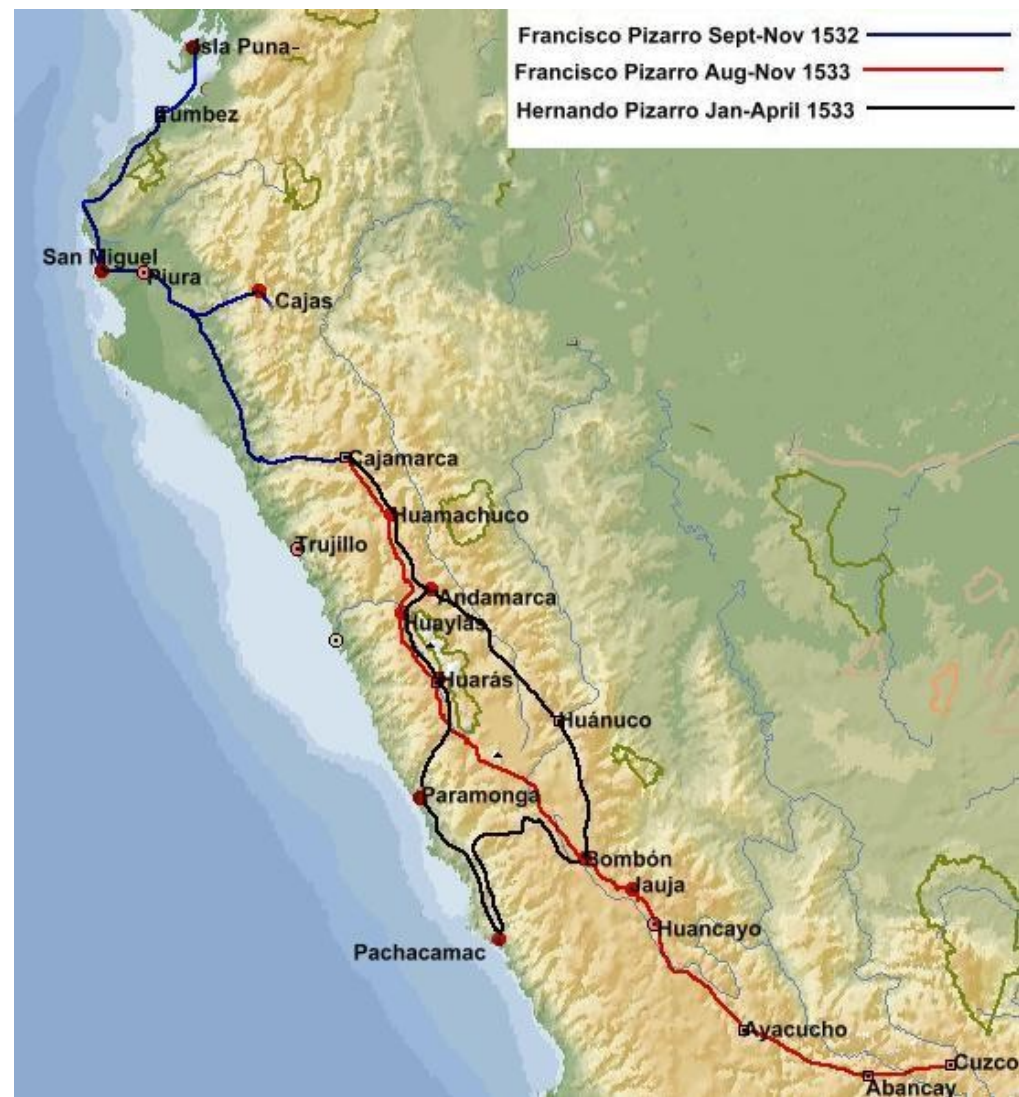


**Francisco Pizarro**

\* 1471 až 1475, † 26. 6. 1541



# Tažení bratrů Pizzarových v Peru





# Španělé:

- **získali:** Střední Ameriku, Karibik, západ Jižní Ameriky
- 1718 vytvořeno místokrálovství Nová Granada ve Střední Americe
- 1776 vyčleněno místokrálovství Río de la Plata (Argentina, Uruguay, Paraguay)
- Domorodci: asimilace



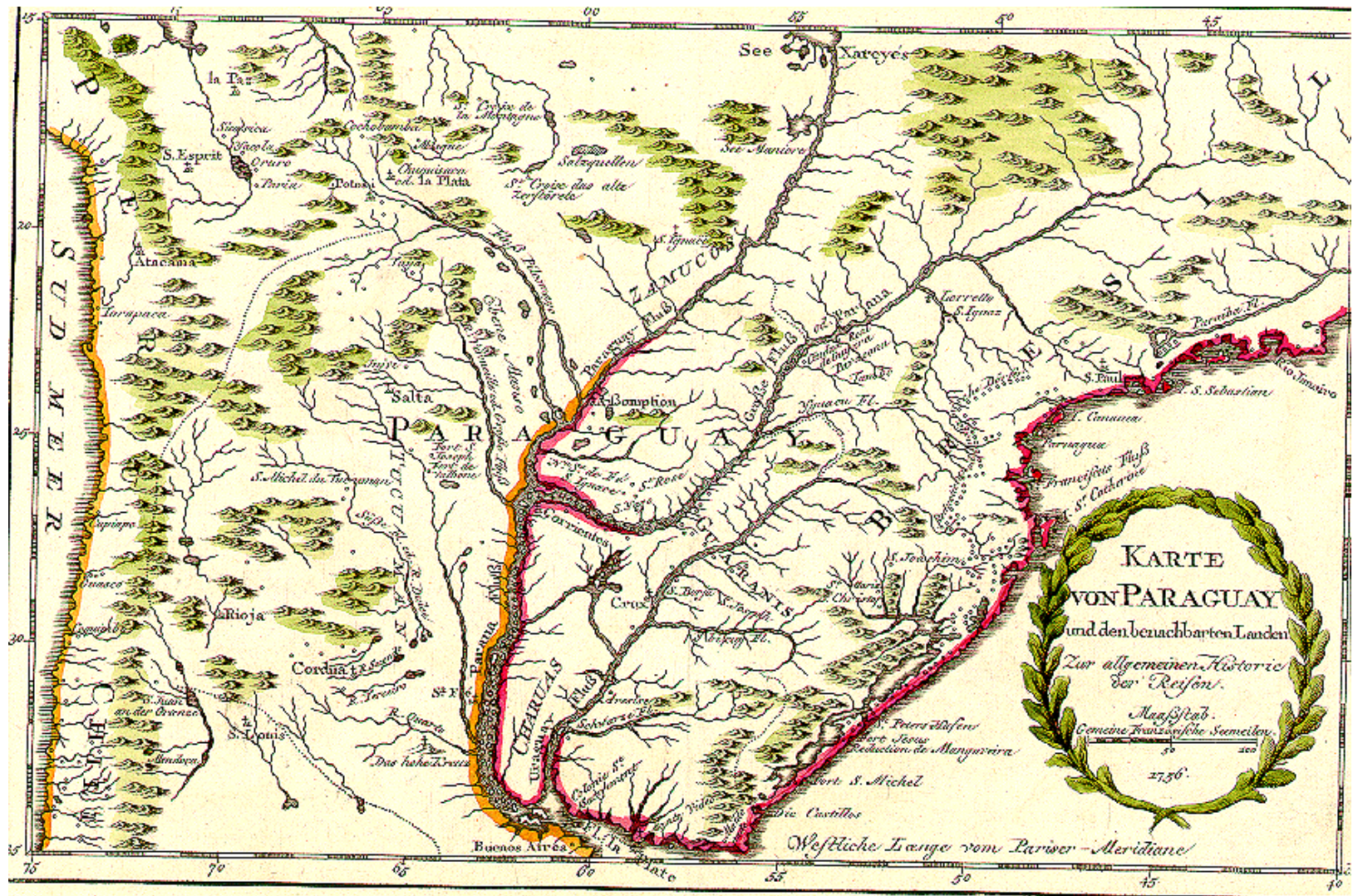


# Nové Španělsko v r. 1702



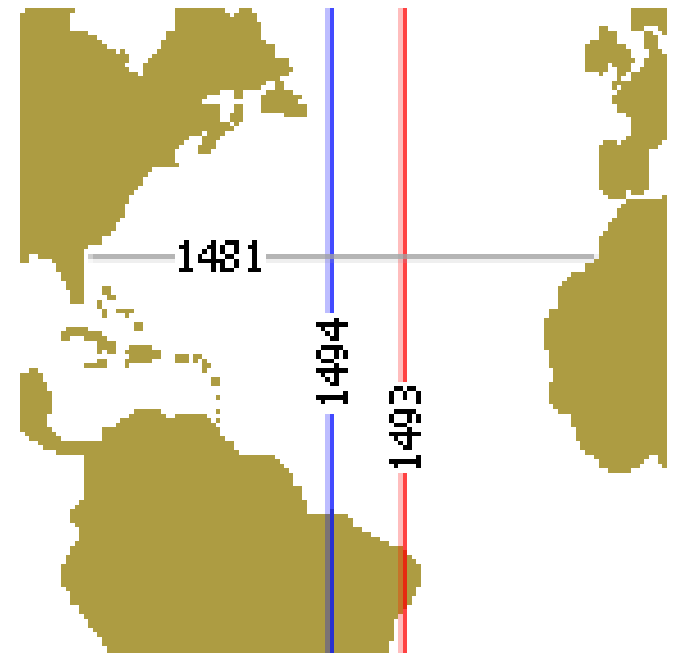


# Paraguay v r. 1756



# Portugalci:

- **získali:** Brazílii
- 1481 bula *Aeterni regis*  
– vše jižně od Kanárských ostrovů
- 1493 bula *Inter caetera* –  
vše východně od 38° z.d.
- 1494 smlouva v  
Tordesillas – vše  
východně od 46° 37' z.d.
- Domorodci: zatlačováni do  
vnitrozemí



# Následky „objevu“ pro Nový svět

- drancování přírodního bohatství
- rozšíření střelných zbraní, alkoholu a evropských nemocí
- prudký pokles počtu domorodých obyvatel → nedostatek pracovních sil → dovoz otroků z Afriky





# Ohlas genocidy Indiánů v Evropě

V naléhavé replice Rozumu, která tvoří součást dialogu s Truchlivým, napsal **Jan Amos Komenský** ve svém spisku Truchlivý (1623):

*Španielové před sta lety jak v Novém světě hospodařili ví se: že rozličnými smrtmi nebohé nezbrojné Amerikány ne jako hovada, než jako housenky brániti se nemohoucí hubili. Napsal Bartholomeus de las Casas, arcibiskup jejich, že nevěří, aby starý tento náš svět tak mnoho lidí měl, jak jich tam v krátkých letech postříleno, mečem zbito v vodách stopeno, ohněm popáleno etc. Hrůza mne podjímá, když na to pomyslím...*

# Vliv dobytí Nového světa na Evropu

Změna hospodářských poměrů:

- Dovoz nových plodin (brambory, kukuřice, bavlna, tabák ad.)
- Pokles ceny zlata a stříbra, zdražení ostatního zboží

Stavba lodí a rozvoj mořeplavectví

Snaha dalších evropských zemí získat kolonie





# Angličané:

- **získali:** východní pobřeží Severní Ameriky po Appalače – od 17. stol. kolonizovali Newfoundland a další oblasti, o které Španělé ani Portugalci neměli zájem + ostrovy v Karibiku: Barbados, Jamajku, Bermudy a Bahamy (piráti)
- kolonie několika typů – korunní kolonie, soukromé kolonie a smíšené kolonie
- Domorodci: zatlačování do vnitrozemí

# Francouzi:

- postupovali podél řeky sv. Vavřince (Québec – rychlé osídlování) a podél Mississippi (Louisiana – podstatně menší tempo osídlování) do vnitrozemí za Appalačemi; vojensky ani „logisticky“ je neudrželi:
- 1763 ztráta kolonií v Kanadě (převzali je Britové)
- 1803 ztráta Louisiany (tj. prakticky celého povodí Mississippi) ... Francie procházela revolučními roky a přednostně musela vyřešit vnitropolitickou situaci, proto území prodala USA za 15 USD/km<sup>2</sup>
- udrželi jen kolonie v Karibiku a Francouzskou Guyanu

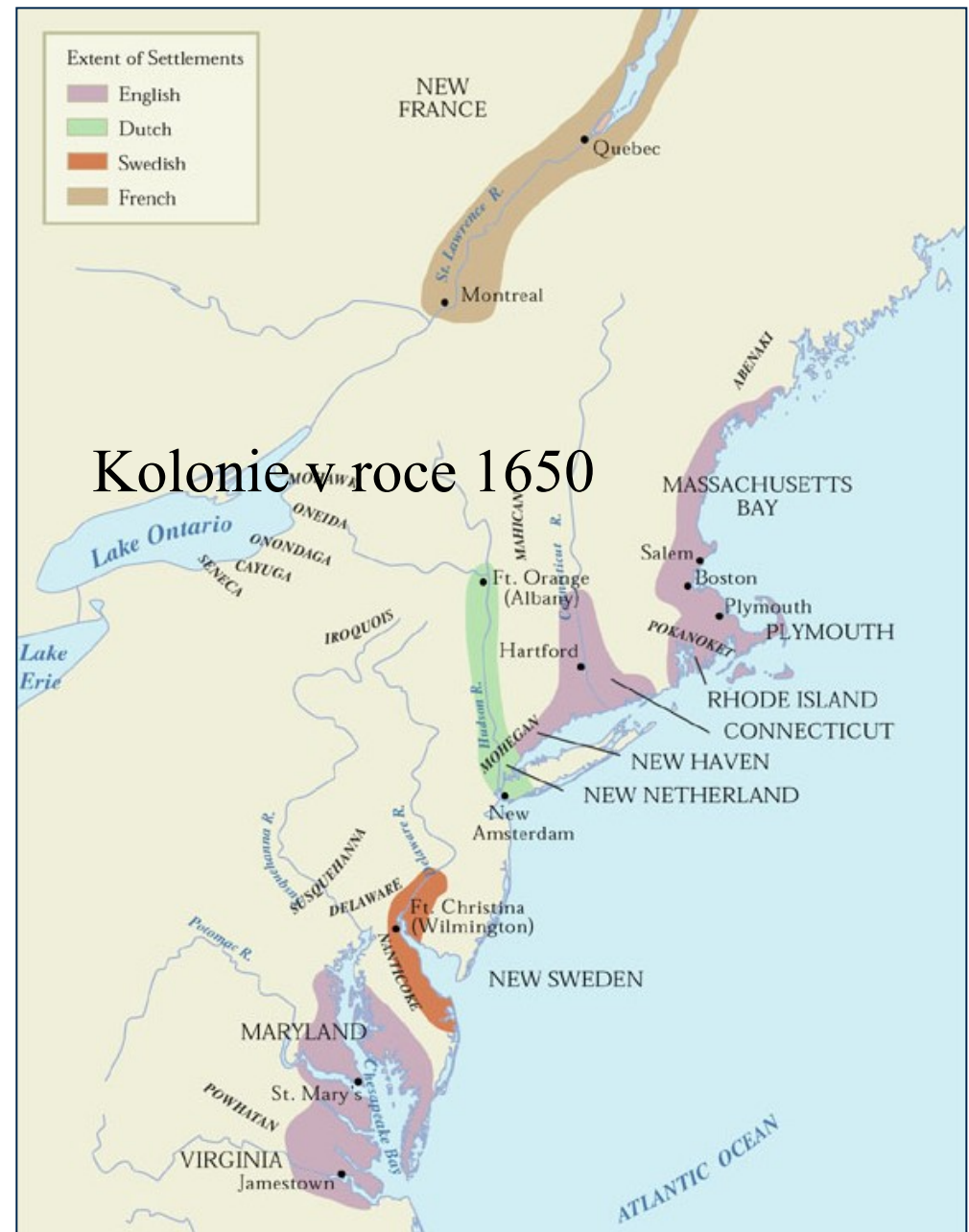
# Rusové:

- obsazovali Aljašku od pol. 18. stol.
- 1867 ji prodali jako bezcennou USA v ceně 4,70 USD/km<sup>2</sup>



# Nizozemci:

- kolonizovali střední část pobřeží Severní Ameriky (oblast dnešního New Yorku), 1667 vyměnili Nový Amsterdam za dnešní Surinam.



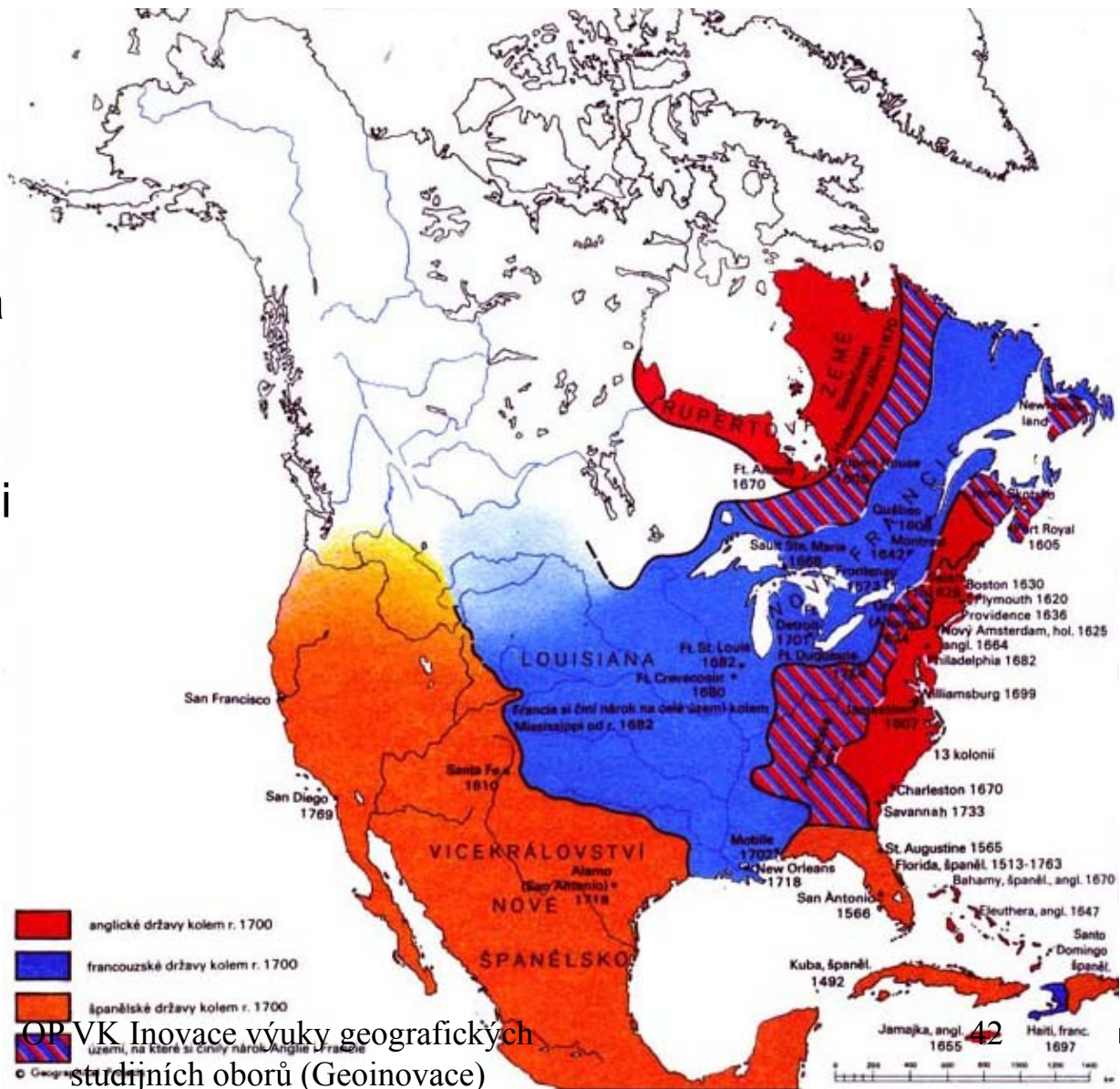
# Dánové:

- kolonizovali Grónsko a „Dánskou Zápádní Indii“ (Panenské ostrovy) v Karibském moři, kterou drželi do 1917 (poté ji po referendu prodali USA)



# Severní Amerika kolem r. 1700

- Na jihu a na východě byly pevně usazeny Francie, Španělsko a Anglie.
- V 18. století pak mezi Británií a Francií probíhal tvrdý boj o nadvládu v koloniích

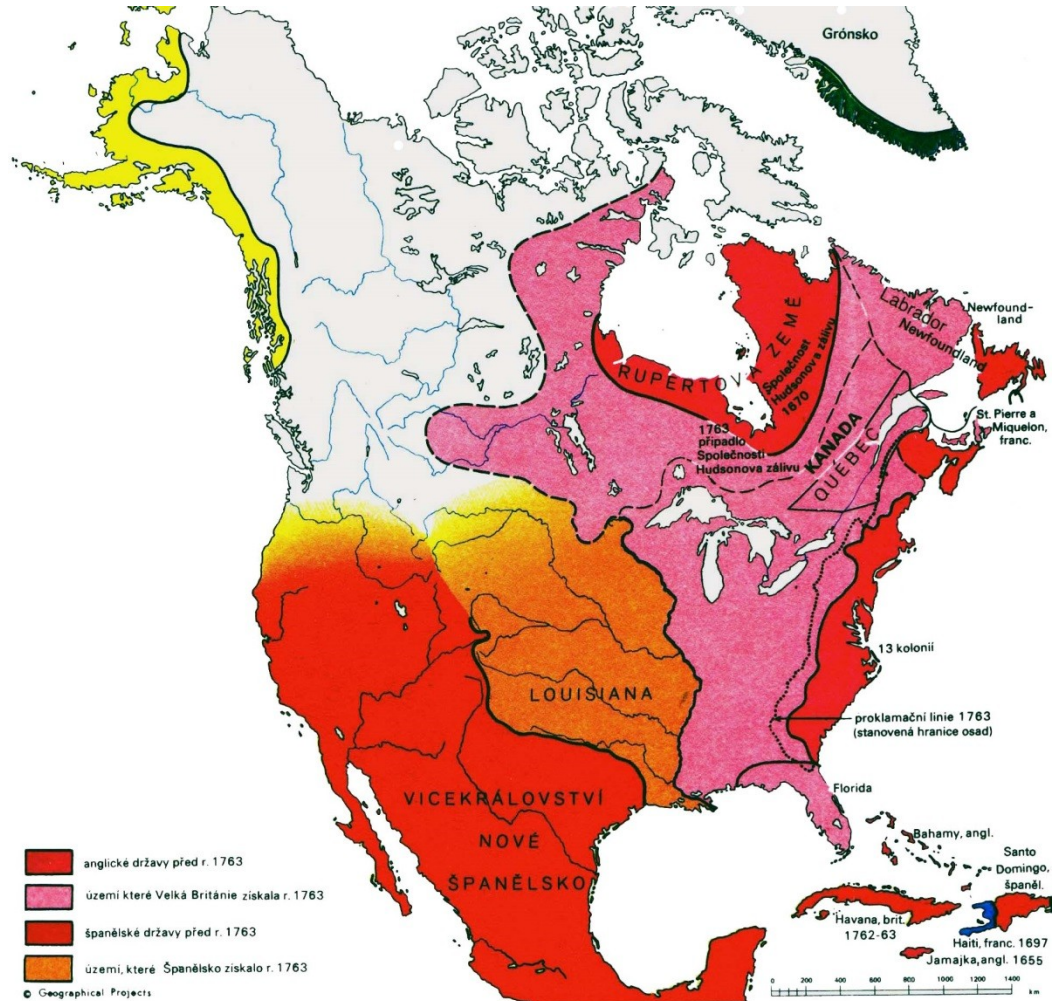


20.4.2022



# Severní Amerika v r. 1763

- Po vítězstvích nad armádami Francouzů a Španělů ovládla Británie celou východní polovinu kontinentu.
- Tuto nadvládu ohrozilo teprve povstání 13 kolonií v roce 1775
- (Žlutě zakresleno ruské území.)



# Obchod s koloniemi kolem r. 1770



# Dekolonizace Ameriky

viz samostatná prezentace A. Věžník (Dekolonizace Ameriky; aktualizováno G.Novotny)