

Jihomoravský kraj

Představení kraje



Mgr. Radim Ilčík

abs. 2019, 2021



Mgr. Vojtěch Kubík

abs. 2019, 2022, učo 460740

O Krajském úřadě

- **Samostatná působnost**
 - Dotační programy
 - Správa majetku
 - Zřizování krajských organizací (školy, Kordis, údržba silnic, zdravotnická zařízení)
 - Zpracování koncepcí a strategií, ZÚR
- **Přenesená působnost**
 - Udělování občanství
 - Sociální dávky
 - Dozor nad výkonem přenesené působnosti obcí..



Krajský úřad Jihomoravského kraje

- 767 zaměstnanců
- 17 Odborů
- 59 Oddělení
- 8 pracovišť (Brno, Znojmo, Hodonín, Břeclav)

Ředitel	Sekretariát ředitele	Útvar interního auditu	Útvar řízení kvality	Bezpečnostní ředitel	
ODBOR kancelář hejtmána	oddělení tiskové	oddělení organizační	oddělení sekretariát hejtmána	oddělení právní a ekonomické	
ODBOR kancelář ředitele	oddělení personálních věcí a vzdělávání	oddělení hospodářské správy	oddělení krizového řízení a obrany	Kybernetické operační centrum	
ODBOR ekonomický	oddělení účetnictví	oddělení rozpočtu a financování	oddělení financování obcí	oddělení ekonomické podpory neškolských příspěvkových organizací	
ODBOR majetkový	oddělení majetkoprávní	oddělení evidence a správy majetku			
ODBOR regionálního rozvoje	oddělení strategického rozvoje	oddělení rozvojových programů	oddělení cestovního ruchu	oddělení evropských dotací	oddělení rozvoje venkova a zemědělství
ODBOR životního prostředí	oddělení technické ochrany životního prostředí	oddělení posuzování vlivů na životní prostředí	oddělení vodního a lesního hospodářství	oddělení ochrany přírody a krajiny	oddělení správní a ekonomické
ODBOR školství	oddělení organizační a správní	oddělení vzdělávání	oddělení rozpočtu a financování	oddělení prevence a volnočasových aktivit	oddělení sportu
ODBOR zdravotnictví	oddělení správních činností	oddělení zdravotní péče a ekonomiky			
ODBOR sociálních věcí	oddělení registrace sociálních služeb	oddělení SPD a rodinné politiky	oddělení koncepce a plánování		
ODBOR dopravy	oddělení dopravně správních agend	oddělení pozemních komunikací	oddělení silniční dopravy	oddělení veřejné osobní dopravy	oddělení rozvoje dopravy
ODBOR správní a Krajský živnostenský úřad	oddělení přestupků, správy poplatků a vymáhání	oddělení správní	Krajský živnostenský úřad		
ODBOR kontrolní a právní	oddělení stížností, petic a vnitřní kontroly	oddělení vnější kontroly	oddělení přezkumu obcí	oddělení legislativní a právní	
ODBOR územního plánování a stavebního řádu	oddělení územního plánování	oddělení stavebního řádu			
ODBOR investic	oddělení veřejných zakázek	oddělení realizace investic	oddělení ekonomiky a financování investic		
ODBOR kultury a památkové péče	oddělení kultury	oddělení památkové péče			
ODBOR vnějších vztahů					
ODBOR informatiky	oddělení správy infrastruktury a operačních systémů	oddělení správy informačních systémů			

Uplatnění Geografa?

- Odbor Regionálního rozvoje
- Odbor Dopravy
- Odbor životního prostředí
- Odbor Informatiky
- Odbor Územního plánování a stavebního řádu
- Kterýkoli jiný (datový analytik, gisák, EU fondy)
- Dále možnost uplatnění i na zřizovaných krajských organizacích (JIC, CEJIZA, atd.)

Odbor Regionálního rozvoje

- Oddělení strategického rozvoje
- Oddělení rozvojových programů
- Oddělení cestovního ruchu
- Oddělení evropských dotací
- Oddělení rozvoje venkova a zemědělství

Oddělení strategického rozvoje

- Referenti evropských fondů
- Datoví analytici
- Projektoví manažeři
- Ekonomové
- Právní garant

Činnosti: Koordinace výstavby cyklostezek, výstavba páteřních cyklostezek a projektů, provoz centra pro cizince, Regionální stálá konference (komunikace s MMR a místními aktéry RR o možnostech využití E-fondů, o tom co je potřeba), dotační programy (cyklostezky, Podpora adaptačních opatření na změnu klimatu v roce 2023, Proti suchu, energetika)

Má práce/kariéra



Detailní výpis osoby	
Titul	Mgr.
Příjmení a jméno	Kubík Vojtěch
Odbor	Odbor regionálního rozvoje
Oddělení	Oddělení strategického rozvoje
Funkce	referent evropských fondů
Telefon	54165 1319
Kancelář	251
Budova	Žerotínovo nám. 3
E-mail	kubik.vojtech@kr-jihomoravsky.cz

- Jsme úředníci (ne ve služebním poměru) Podnikání x Politika
- Administrace dotačního programu
- Rozvojové dokumenty
- Gisák oddělení
- Vyhledávání, Analýza, zpracování a prezentace dat
- Příprava nového datového portálu Kraje
- Jaké bylo nastoupit jako absolvent na kraj?

Konkrétní výstupy

- [HSOÚ Znojmo \(rskjmk.cz\)](https://rskjmk.cz)
- [Dotacní portál Krajského úřadu Jihomoravského kraje](#)
- [Dotacní portál Krajského úřadu Jihomoravského kraje - Dotacní program Podpora rozvoje cyklistiky a cyklistické dopravy v Jihomoravském kraji v roce 2023 \(kr-jihomoravsky.cz\)](#)

PŘEHLED POSKYTNUTÝCH DOTACÍ Z PROGRAMU "PODPORA UDRŽOVÁNÍ ČISTOTY CYKLISTICKÝCH KOMUNIKACÍ A ÚPRAVY BĚŽECKÝCH TRATÍ V JIHMORAVSKÉM KRAJI V ROCE 2022"

Druh příjemce dotace

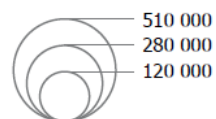


- Dotace pro obec
- Dotace pro DSO
- Dotace pro jiný subjekt (S.R.O., služby obce, kluby, spolky..)

Rozdělení podle dotačního titulu

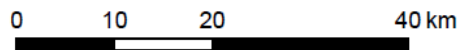
- Dotace na čištění a udržování cyklostezek
- Dotace na údržbu singletrailů
- Dotace na značení a úpravy běžeckých tratí
- Dotace na čištění a údržbu cyklostezek a údržbu singletrailů
- Dotace ze všech dotačních titulů

Celková výše udělených dotací pro subjekty se sídlem v dané obci



Administrativní hranice

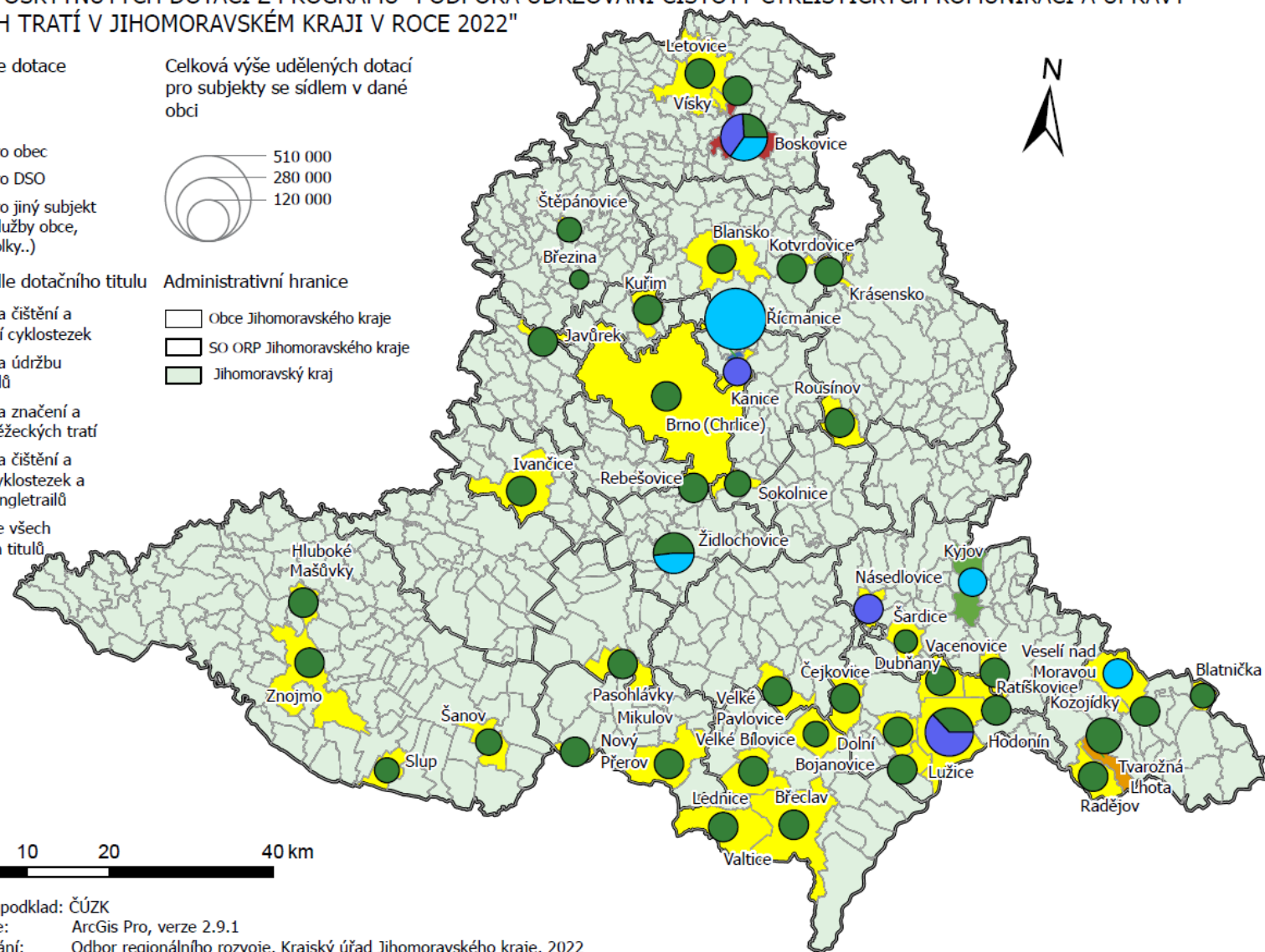
- Obce Jihomoravského kraje
- SO ORP Jihomoravského kraje
- Jihomoravský kraj



Mapový podklad: ČÚZK

Software: ArcGis Pro, verze 2.9.1

Zpracování: Odbor regionálního rozvoje, Krajský úřad Jihomoravského kraje, 2022



Má práce/kariéra



Detailní výpis osoby	
Titul	Mgr.
Příjmení a jméno	Ilčík Radim
Odbor	Odbor informatiky
Oddělení	
Funkce	správce GIS/DTM
Telefon	54165 2112
Kancelář	K_608
Budova	Kounicova 13
E-mail	ilcik.radim@kr-jihomoravsky.cz

- MAS Jižní Slovácko
- Envipartner
- Heineken
- Jihomoravský kraj (Odbor Informatiky)

Co vlastně dělám?

- Správa uživatelů (GIS a CAD aplikace)
- Práce s daty (OD, vizualizace, tvorba GIS online aplikací, zálohy, ukládání, pořizování, aktualizace apod.)
- Účasti a zastupování kraje na konferencích, prezentacích

Můj průměrný pracovní den

- 6:00 - příchod
- 6:30 – 7:00 - procházení emailů
- 7:00 – 9:00 - instalace, aktualizace, kopírování dat, výdej dat and stuff
- 9:00 – 11:00 - porady, cally atd.
- 11:00 – 12:30 - práce s GISem, PowerBI atd.
- 13:00 – 14:30 - práce s GISem, PowerBI + řešení uživatelských problémů
- 14:30 - odchod

Nový datový portál Jihomoravského Kraje

portal | jihomoravský kraj

MAPOVÉ APLIKACE | MAPY | DTM | DATA | INFORMACE

MAPOVÉ APLIKACE

Hledj

AKTUALITY

2.02.2023
Proces registrace, přidělování a správy subjektů v IS DMVS ČÚZK uspořádal online seminář, který řeší problematiku registrace, přidělování a správy subjektů v informačním systému DMVS (centrální uzel digitálních technických map).

26.1.2023
Územní plány pořizované na základě dotace JMK
Do Geoportálu ÚP byly doplněny Územní plány pořizované na základě dotace JMK od roku 2009.

06.01.2023
Odborný seminář k problematice DMVS/DTM
Český úřad zeměměřický a katastrální (ČÚZK) oznamuje, že na základě předchozí dohody uspořádá dne 1. února 2023 druhý odborný seminář pro zástupce vlastníků, správců a provozovatelů (VSP) dopravní a technické infrastruktury, který bude zaměřen na problematiku procesů registrace, přidělování a správy subjektů.

06.12.2022
Seminář k digitální technické mapě
Sdružení Nemotforum pořádá k tématu Digitální technické mapy ve středu 14. prosince 2022 od 9 hodin seminář, který proběhne prezentačně s možností online připojení. Registrace je možná od 11.12.2022. Volné se neplátí.

ORTOFOTOMAPA JMK
TORNÁDO
ŠIKMÉ SNIMKY A ORTOFOTO 2019
3D VIZUALIZACE VYBRANÝCH OBCÍ
CISÁRSKÉ OTISKY
ÚZEMNÍ PLÁNY OBCÍ z dotací JMK od roku 2009
ZÚR JMK 2020 souhrnná kompozice výřezů
ÚAP JMK 2021 souhrnná kompozice výřezů
ÚZEMNÍ STUDIE JMK souhrnná kompozice
VĚŘEJNÁ DOPRAVA JMK - ČASOVÉ OBDOBÍ
5-LETE PRŮMĚRY HODNOT OZVZDUŠÍ
OCHRANA PŘÍRODY

Open data | Digitální technická mapa | Mapové služby | 3D prohlížečka | Novinky

jihomoravský kraj

Oblast zájmu

Životní prostředí
Územní plánování
Zdravotnictví
Kultura a historie
Ekonomika a trh práce
Školství
Doprava
Regionální rozvoj a obyvatelstvo

Vybrané aplikace

Správní členění Jihomoravského kraje
Znárodnění správního členění Jihomoravského kraje. Aplikace znázorňuje vymezení jednotlivých...

Císařské otisky Jihomoravského kraje
Prozkoumat

Střední školy Jihomoravského kraje
Mapová aplikace vhodná pro výběr budoucího studia a pro práci odbornou školství.
Prozkoumat

Letecké mapy Jihomoravského kraje
Aplikace, která slouží pro prohlížení leteckých map z různých let za území JMK.
Prozkoumat

DATA KHK | OTEVŘENÁ DATA | APLIKACE A INFOGRAFY | STAV KRAJE V DATECH | ZAPOJTE SE | KONTAKTUJTE NÁS

DATOVÝ PORTÁL
Královéhradeckého kraje

Vyhledejte otevřená data zde nebo prostřednictvím katalogu

KATALOG OTEVŘENÝCH DAT

Nové nebo aktualizované datové sady: 4. 4. 2023 Počty žáků v oborech středních škol zřizovaných krajem

Prohlédněte si vybrané ukazatele o našem kraji

EVROPSKÁ UNIE
KRAJ DOTACE
INVESTICE KRAJE
LIDÉ SOCIÁLNÍ SLUŽBY
ZDRAVOTNICTVÍ ZDRAVÍ
IZS BEZPEČNOST
VĚŘEJNÁ DOPRAVA SILNICE
EKONOMIKA TRH PRÁCE
ŠKOLSTVÍ VÝZKUM
KULTURA CESTOVNÍ RUCH
ŽIVOTNÍ PROSTŘEDÍ
OBCE

Informace ke kandidatuře města Broumova na Evropské hlavní město kultury roku 2028

Nově na portálu

Aktualizace dat v podsektoru ZOO Dvůr Králové
24. 4. 2023
V sekci Životní prostředí byla aktualizována podsektora ZOO Dvůr Králové, ve které tak můžete získat informace o návštěvnosti ZOO od roku 2013, počtu zvířat za loňský rok nebo počet narozených mláďat v letech 2020 až 2022. Součástí je i mapových příběhů zobrazujících rozmiřené pavilony a expozic v areálu ZOO. Logo s proklíčením na oficiální webové stránce ZOO je umístěno

Konference Smart Region Tour
11. 4. 2023
Dne 8. dubna 2023 jsme se zúčastnili konferencí Smart Region Tour. Závazek s tím každoročně pořádá organizace Smart City Innovations Institut, z. ú. součást Chytrá města, přičemž v loňském roce získal v této soutěži datový portál Data KHK 1. místo v kategorii projekt pro region. Jako vítězný projekt jsme tak na této konferenci dostali možnost vystoupit s přednáškou pořádaní hackathonu nad otevřenými daty. Náš náskok získal v

Konference Data a životní prostředí
3. 4. 2023
31. března 2023 jsme se v Národní technické knihovně zúčastnili konferencí Data a životní prostředí. Tématem naší přednášky byla otevřená data a potřeba jejich publikování široké veřejnosti. Byly zmíněny aplikace, které nad otevřenými daty Královéhradeckého kraje tím Data KHK vytvořili. Součástí bylo i uvedení důležitosti pořádaní hackathonu nad otevřenými daty. Náš náskok získal v

Proč pracovat na kraji?

- Poloha
- Benefity
 - HO
 - Pružná pracovní doba
 - 25 dnů dovolené + 3 SD
 - 1 000,- na důchodko
 - 6 000,- na benefitku
 - 3x ročně odměny za mimořádné pracovní úkoly (více než 13. plat)
 - Osobní ohodnocení (15 – 30 % platu)
 - Stravenkové karty (130,- na den)
 - A další...
- Možnost a podpora sebevzdělávání se
- [Volná pracovní místa](#)

Co nám dalo studium geografie?

- Chápání dat v širokém a prostorovém kontextu
- Práce s GISem (oproti jiným absolventům na vysoké úrovni)
- Analytické myšlení
- Po škole jsme schopni okamžitě pracovat
- *"od každého fochu trochu"*
- Dobré vztahy s ostatními absolventy po celé ČR

Co nám studium geografie mohlo dát a nedalo?

- Používat i pokročilejší analytické nástroje krom Excelu a GISu (PowerBI, Tableau,...)
- Místo ArcMap pracovat s ArcGIS Pro/QGIS
- Větší zaměření na práci s databázemi a obecně s SQL

Pár rad na závěr

- Nehledejte práci jen pod názvem *Geograf* (většinou spíš analytik, referent, GIS ...) bohužel...
- Učte se SQL, PowerBI, Python,...
- Nebojte se práce ve státní sféře