

Excerpce herbářů pro floristické mapování



Vystupně Sestupně Odebrat řazení Vybřř Upřesnit Přepnout filtr Aktualizovat vše Nové Uložit Odstranit Další Souhrny Pravopis Další Najít Nahradit Přejřt na Vybrat Zobrazit celý formulář Přepnout okna

Ci	Foto	Kontrola	Herba	Cislo_po	Druh	Historie_determinaci	Sberatel	DSberu	Sidlo	Okres	Scheda
47	IMG_3487	<input type="checkbox"/>	BRNU	439187	Lycopus europaeus	orig.: Lycopus europaeus; K. Šumberová 2016: !;	Dvořák, F.	1969-08-05		Žďár nad Sázav	Flora moravica. Osová u obce Velká Bíteř, okra
48	IMG_3488	<input type="checkbox"/>	BRNU	432605	Lycopus europaeus	orig.: Lycopus europaeus; K. Šumberová 2016: !;	Dvořák, F.	1967-07-18		Košický	Flora slovaca: Slovenský kras. Tak zvané "Smr
49	IMG_3489	<input type="checkbox"/>	BRNU	093978	Lycopus europaeus	orig.: Lycopus europaeus; K. Šumberová 2016: !;	Cziřek, I.	1865-07-12		Jihomoravský	Kumrovitz [= Brno-Komárov]
50	IMG_3490	<input type="checkbox"/>	BRNU	463496	Lycopus europaeus	orig.: Lycopus europaeus; K. Šumberová 2016: !;	Chadřimová, H.	1968-08-12		Jihomoravský	Flora moravica: Bystrc - okr. Brno - město, břeh
51	IMG_3491	<input type="checkbox"/>	BRNU		Lycopus europaeus	orig.: Lycopus europaeus; K. Šumberová 2016: !;	Štika, O.F.	1852		Mladá Boleslav	Iserufer [= břeh Jizery] b. Jungbunzlau [= Mladá
52	IMG_3492	<input type="checkbox"/>	BRNU		Lycopus europaeus	orig.: Lycopus europaeus; K. Šumberová 2016: !;	Celerin, F.	1885		Klatovy	Horažďovice
53	IMG_3493	<input type="checkbox"/>	BRNU		Lycopus europaeus	orig.: Lycopus europaeus; K. Šumberová 2016: !;	Opiz, Ph.M.	1847-07		Hl. m. Praha	Lieben [= Praha-Libeň]
54	IMG_3494	<input type="checkbox"/>	BRNU		Lycopus europaeus	orig.: Lycopus europaeus; K. Šumberová 2016: !;	s. coll.	1834-08-18		Praha	[Praha:] Ssarka [= Šárecké údolí]
55	IMG_3495	<input type="checkbox"/>	BRNU	089173	Lycopus europaeus	orig.: Lycopus europaeus; K. Šumberová 2016: !;	Cziřek, A.	1877-09-08		Nový Jičřn	Freiberg in Mähren [= Příbor]
56	IMG_3496	<input type="checkbox"/>	BRNU		Lycopus europaeus	orig.: Lycopus palustris; K. Šumberová 2016: Lycopus	Himmer, J.	1852		Mladá Boleslav	Jungbunzlau [= Mladá Boleslav]
57	IMG_3497	<input type="checkbox"/>	BRNU		Lycopus europaeus	orig.: Lycopus europaeus; K. Šumberová 2016: !;	Krist, V.	1938-07-08		Trnavský	Flora slovakiae: Žitný Ostrov. Dun. Streda, in pr
58	IMG_3489	<input type="checkbox"/>	BRNU	093978	Lycopus europaeus	orig.: Lycopus europaeus; K. Šumberová 2016: !;	Cziřek, I.	1874-08-17			Kumrovitz Brunn [= Brno-Komárov]
59	IMG_3502	<input type="checkbox"/>	BRNU	156309	Lycopus europaeus	orig.: Lycopus europaeus; V. Skalický: Lycopus euro	Polářek, F.	1921-07-22		Kroměřř	Flora moravica. Holešov. Lysina
60	IMG_1321	<input type="checkbox"/>	BRNU	074897	Silene gallica	orig.: Silene gallica; J. Danihelka 2019: !;	Uechtritz, Rudolf	1883-07			Nördl. Mähren: feuchte Äcker um Altstadt im G
61	IMG_1322	<input type="checkbox"/>	BRNU	572676	Silene gallica	orig.: Silene gallica; J. Danihelka 2019: !;	Dvořák, J.	1949-06-24			Flora moravica. Jeseníky, Dolní Lřpová, v poli
62	IMG_1323	<input type="checkbox"/>	BRNU	205600	Silene gallica	orig.: Silene gallica; J. Danihelka 2019: !;	Baenitz, C.	1893-07-16		Jesenřk	Flora austro-silesiaca: Freiwaldau [= Jeseník]; (
63	IMG_1325	<input type="checkbox"/>	BRNU	074896	Silene gallica	orig.: Silene gallica; J. Danihelka 2019: !;	Oborny, A.	1877-08-28			Leinfelder um Gr. Ullersdorf
64	IMG_1326	<input checked="" type="checkbox"/>	BRNU	031364	Silene gallica	orig.: Silene gallica; J. Danihelka 2019: !;	Skřřváneek, V.	1911-05-25		Hodonřn	Bzenec
65	IMG_4795	<input type="checkbox"/>	BRNU	572205	Mercurialis perennis	orig.: Mercurialis perennis; J. Danihelka 2021: !;	Šřilová, Daniela	2002-05-17	Kněřzeves	Svitavy	Flora bohemia. Kněřzeves - Kaviny; dno Kavins
66	IMG_4794	<input type="checkbox"/>	BRNU	563466	Mercurialis perennis	orig.: Mercurialis perennis; J. Danihelka 2021: !;	Ernestová, Jana	1999-04-25	Stráž nad Ne	Jindřichův Hrad	Flora bohemia: distr. Třeboř. Stráž nad Nežářl
67	IMG_4793	<input type="checkbox"/>	BRNU	563397	Mercurialis perennis	orig.: Mercurialis perennis; J. Danihelka 2021: !;	Ernestová, Jana	1999-04-02	Stráž nad Ne	Jindřichův Hrad	Flora bohemia: distr. Třeboř. Stráž nad Nežářl
68	IMG_4792	<input type="checkbox"/>	BRNU	562765	Mercurialis perennis	orig.: Mercurialis perennis; J. Danihelka 2021: !;	Nejedlá, Šárka	1999-05-01	Krucemburk	Havlřckův Brod	Flora bohemia: distr. Havlřckův Brod, Krucemb
69	IMG_4791	<input type="checkbox"/>	BRNU	673080	Mercurialis perennis	orig.: Mercurialis perennis; J. Danihelka 2021: !;	Jirmářková, O.	1998-05-20	Modřec	Svitavy	Flora bohemia: Bohemia orient., distr. Polřčka:
70	IMG_4790	<input type="checkbox"/>	BRNU	673090	Mercurialis perennis	orig.: Mercurialis perennis; J. Danihelka 2021: !;	Jirmářková, O.	1999-05-10	Pomezř	Svitavy	Flora bohemia: Bohemia orient., distr. Polřčka:
71	IMG_4789	<input type="checkbox"/>	BRNU	554921	Mercurialis perennis	orig.: Mercurialis perennis; J. Danihelka 2021: !;	Kmořek, Jan	1989-06-14	Poniklá	Semily	Flora bohemia: distr. Jilemnice. Vlhř listnatý l
* (nově)		<input checked="" type="checkbox"/>	BRNU		Mercurialis perennis	orig.: Mercurialis perennis; J. Danihelka 2021: !;					

Navigační podokno

Číslo

Vhodný formát pole je *automatické číslo*. Slouží k orientaci v databázi. Číslo smazaných záznamů program nenahrazuje, ale nesouvislá řada ničemu nevadí.

Fotografie

Slouží k případné kontrole a opravám výpisů, aby nebylo nutné fotografií v případě pochybností pracně hledat.

Zapíšeme úplné číslo fotografie (bez extenze souboru – jpg), např. IMG_3398 nebo P2213664. Existuje-li několik fotografií schedy nebo herbářového archu, zapisuje se první fotografie v pořadí.

Fotografie není vhodné přejmenovávat, poněvadž se tím ztratí původní sekvence snímků. Je samozřejmě možné za podtržítka doplnit dodatečnou informaci, např. takto: P2213664_Vicia_sylvatica.JPG

Herbář

Místo uložení herbářového dokladu se uvádí pomocí mezinárodního akronymu nebo kódu, např.:

BRNM – herbář Moravského zemského muzea

BRNU – herbář Masarykovy univerzity

PR – Herbářové sbírky Univerzity Karlovy

PRC – herbář Národního muzea v Praze

BRA – Slovenské národné múzeum

Index herbariorum: <https://sweetgum.nybg.org/science/ih/>

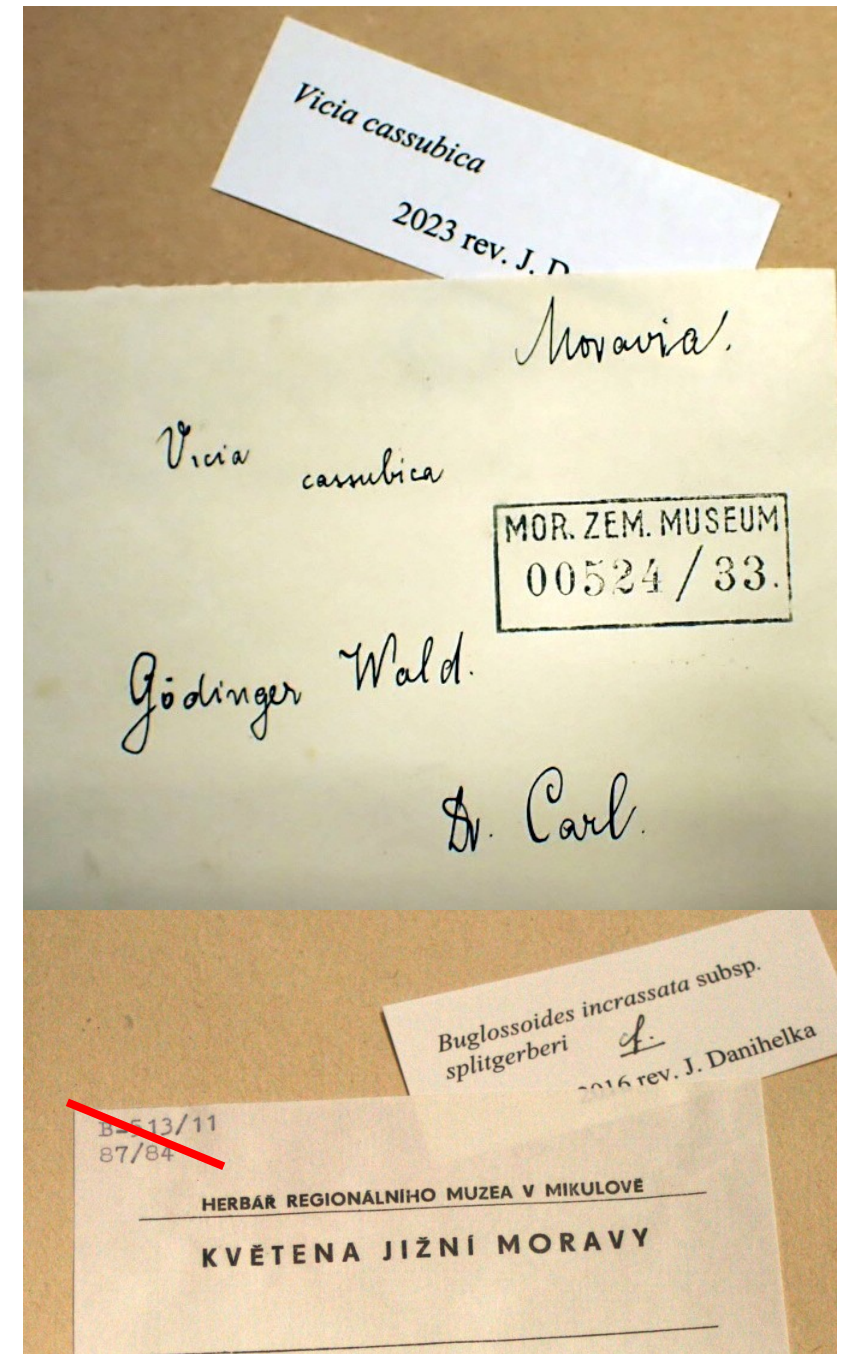
Soukromý herbář: herb. R. Řepka

Číslo položky

Slouží pro jednoznačnou identifikaci.

Uvede se číslo herbářového archu, např. 679323 nebo 00524/33. Lze doplnit přidáním jedné nebo několik nul na začátek, aby údaj měl vždy konvenční (standardní) délku. V herbáři BRNU je to šest míst.

Je potřeba rozlišovat číslo archu od čísel přírůstkových partií (několik archů má stejné číslo) a jiných pomocných čísel.



Druh

Přijaté jméno taxonu po poslední revizi.

Jméno zapisujeme v plném znění (např. nezkracujeme subsp. na ssp.), ale bez nomenklatorických autorů.

K poli lze připojit seznam taxonů, který je možné omezit na ty, které vypisujeme.

Historie determinací

Zachycuje v jediném textovém původní poli původní určení a následné revize (přeurčení) včetně aktérů.

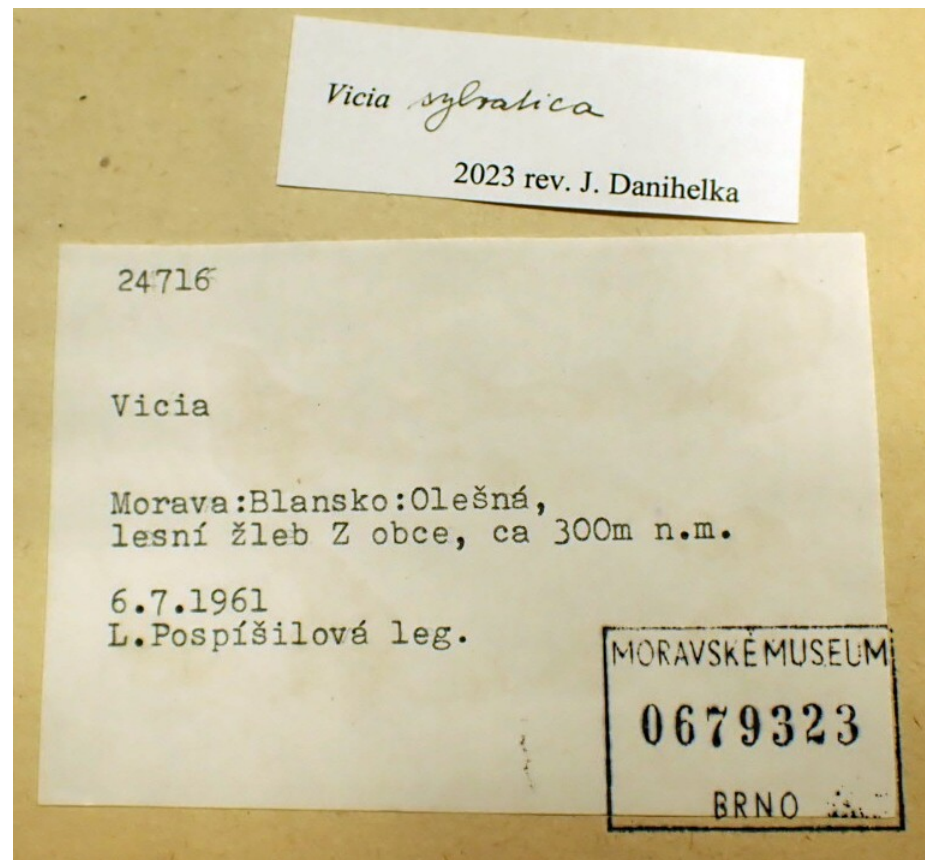
orig.: Lycopus europaeus b. pubescens; V. Skalický: Lycopus europaeus var. europaeus; K. Šumberová 2016: Lycopus europaeus;

Má význam pro hodnocení údajů z literatury: některé literární údaje jsou mylné, založené na chybně určených rostlinách. Tyto údaje je možné snadněji párovat s příslušnými herbářovými doklady a označit jako chybné, případně opravit.

Historie determinací: příklad 1

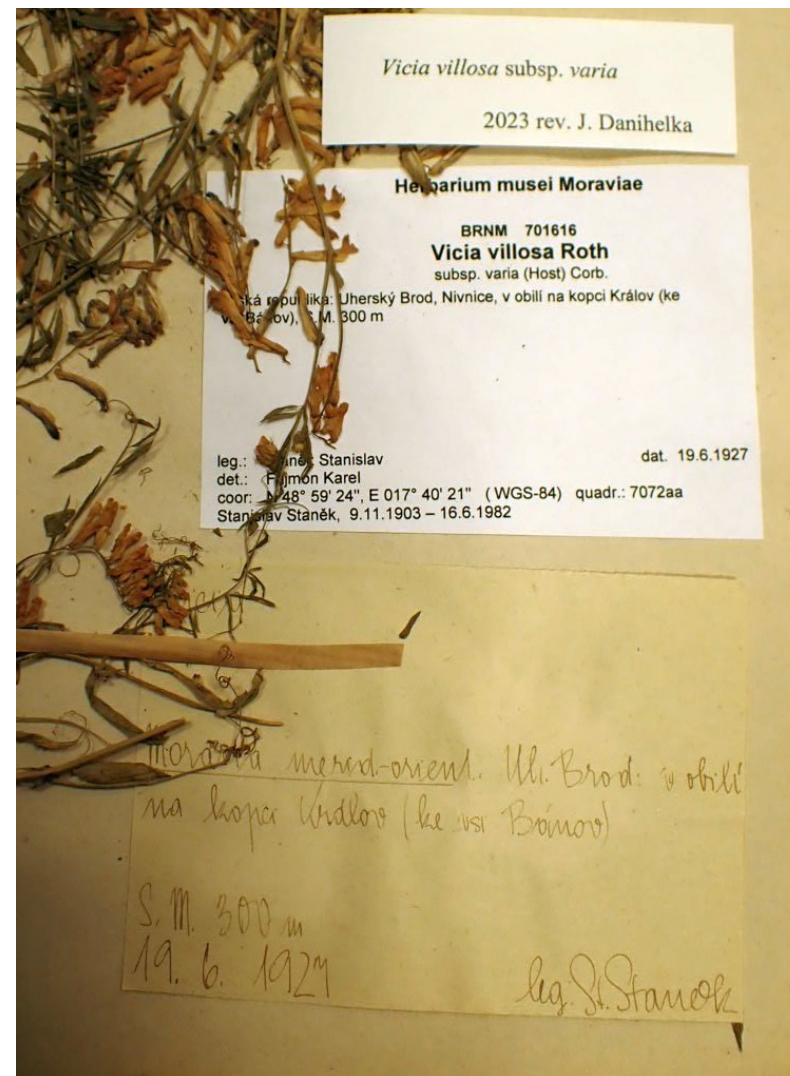
Autor determinace je často uveden za předznamenáním *det.* (*determinavit*).

orig.: Vicia; J. Danihelka 2023:
Vicia sylvatica;



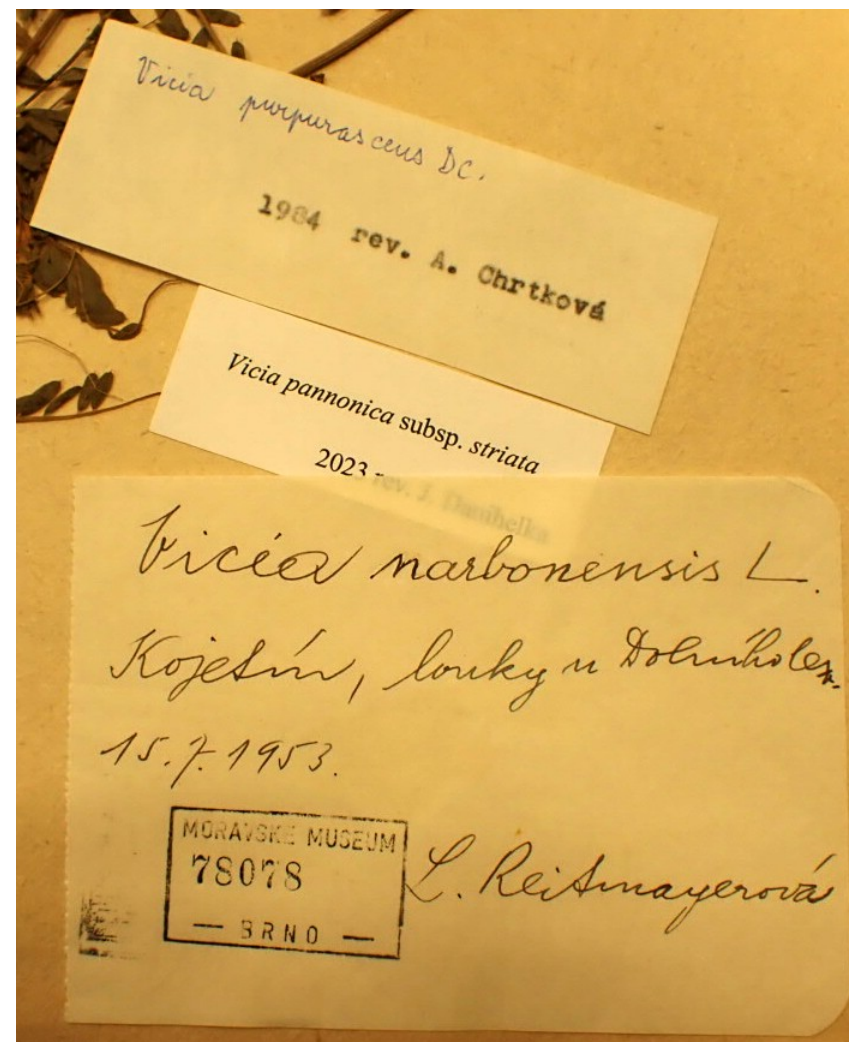
Historie determinací: příklad 2

orig.: *Vicia*; K. Fajmon: *Vicia villosa*
subsp. *varia*; J. Danihelka 2023: !;



Historie determinací: příklad 3

orig.: *Vicia narbonensis*; A. Chrtková 1984:
Vicia purpurascens; J. Danihelka 2023: *Vicia*
pannonica subsp. *striata*;



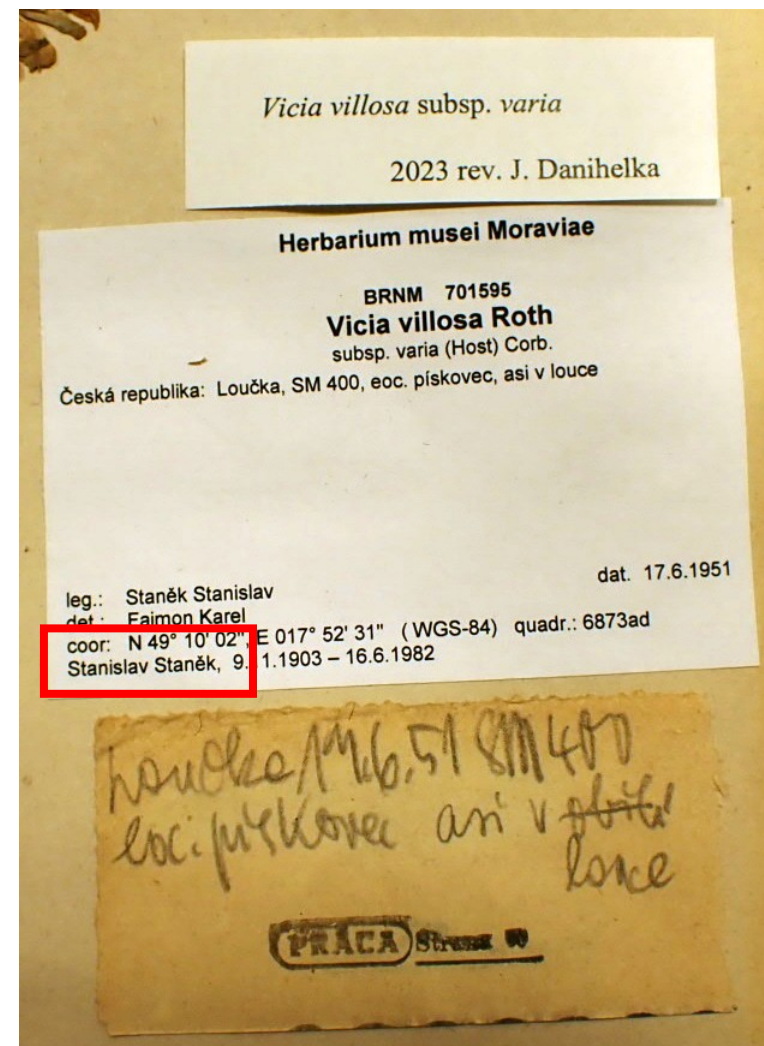
Sběratel

Často uveden za předznamenáním *leg.* (*legit*).

Vyplňuje se ve formátu *Příjmení, Jméno*, např. *Staněk, Stanislav, Staněk, S.* nebo *Staněk*. První dva způsoby mají přednost: odliší se Dušan Staněk a Stanislav Staněk.

Křestní jméno se buď nezkracuje, anebo se zkrátí na iniciálu. Nepoužívají se zkratky *Fr.*, *Frant.* ani *St.*

Jednotliví sběratelé se oddělují středníkem, k připojení druhého nebo posledního ze skupiny lze použít ampersand (& z anglického *and per se*).



Sběratel: pokračování

Není-li sběratel uveden, napíše se *s. coll.* (= *sine collectore*).

Starší herbářové schedy mají často uvedeno v záhlaví jméno majitele sbírky. Není-li nálezce uveden, lze předpokládat, že jím byl majitel sbírky. Někdy bývá na schedě *ipse (legi)*, tj. *sám jsem sebral*.

V minulosti se byly herbarizované rostliny častým předmětem výměny. Zejména u předtištěných sched je sběratel uveden za předznamenáním *comm.* = *communicavit* (= vyměnil).

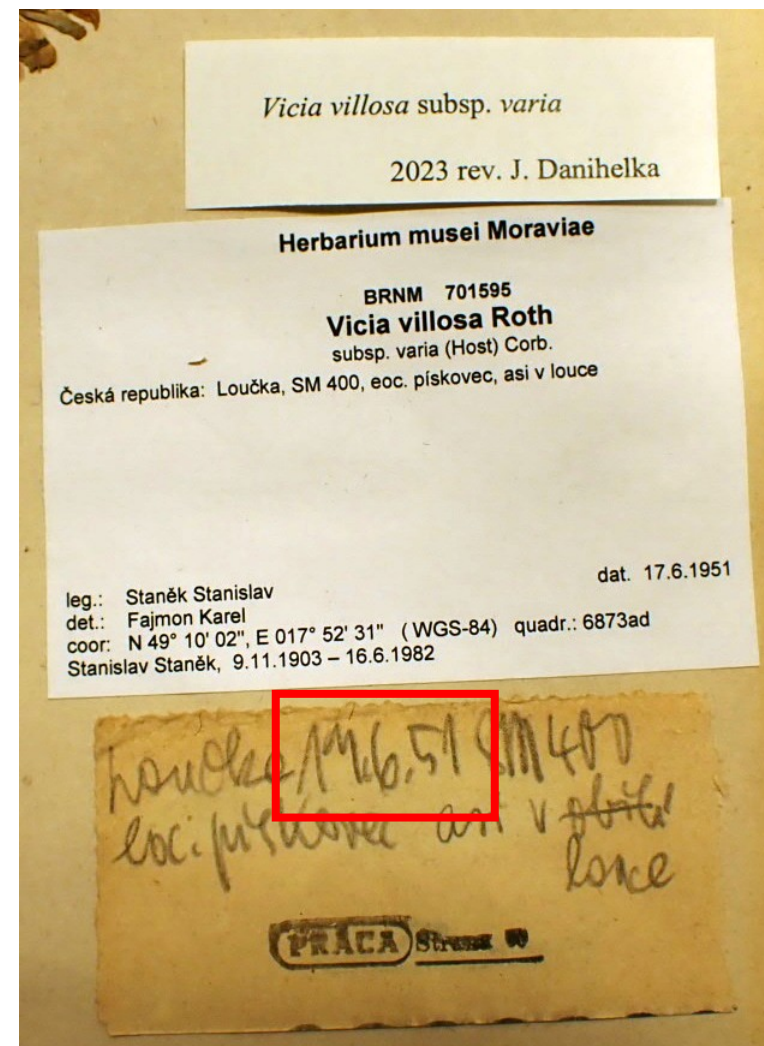
Seznamy floristů:

Klásterský I. et al. (1982): Dějiny floristického výzkumu v Čechách, na Moravě a ve Slezsku. – Severočes. Přír., suppl. 1981/1: 1–242.

Kumulativní tabulka z databáze Pladias

Datum sběru

Datum se se vyplňuje v „asijském“ formátu RRRR-MM-DD (např. 1951-06-17). Plné datum je vždy desetimístné, neúplná data se zaznamenávají obdobně (např. 1951-06 a 1950). Je-li rok uveden jen v řádu desítek a jednotek, je třeba podle charakteru etikety a externích informací (např. biografických údajů o nálezci) rozhodnout, zda jde o sběr z 19., 20. nebo 21. století. Chybí-li rok, napíše se den a měsíc jen do poznámky. Není-li uveden ani rok sběru, zapíše se *s. d.* (s mezerou; = *sine dato*).



Lokalita

Je třeba pečlivě reprodukovat originální text (včetně interpunkce) a nic neopravovat a neupravovat (s výjimkou jednoznačných překlepů, triviálních pravopisných chyb, vynechaných nebo přebytečných mezer apod.). Doplnky, opravy a překlady se uzavírají do hranatých závorek.

V případě výpisů pro floristického mapování lze některé údaje e záhlaví schedy nebo vlastního textu lokality vynechat (např. *Česká republika* na začátku popisu lokality nebo výčet rostlin, které se na lokalitě vyskytovaly spolu s doloženým druhem).

Podle smyslu se nevyplňují některá předznamenání, např. lokalita a naleziště.

Lokalita: příklad 2

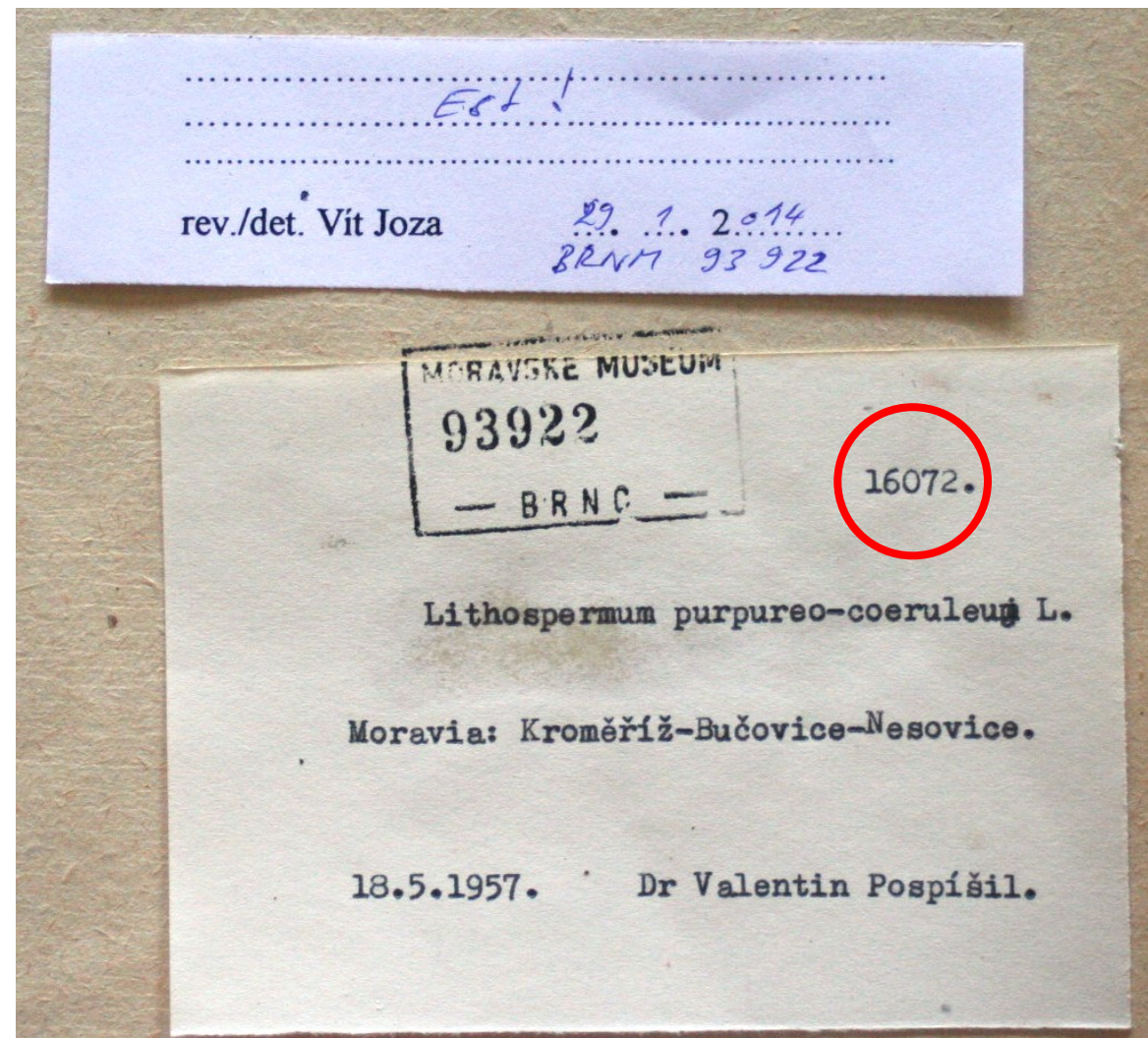
Moravia: [okr.] Kroměříž – Bučovice –
Nesovice

nebo

Moravia: [okr.] Kroměříž, Bučovice,
Nesovice

číslo sběru (poznámka): V. Pospíšil no 16072

BRNM 093922



Lokalita: příklad 3

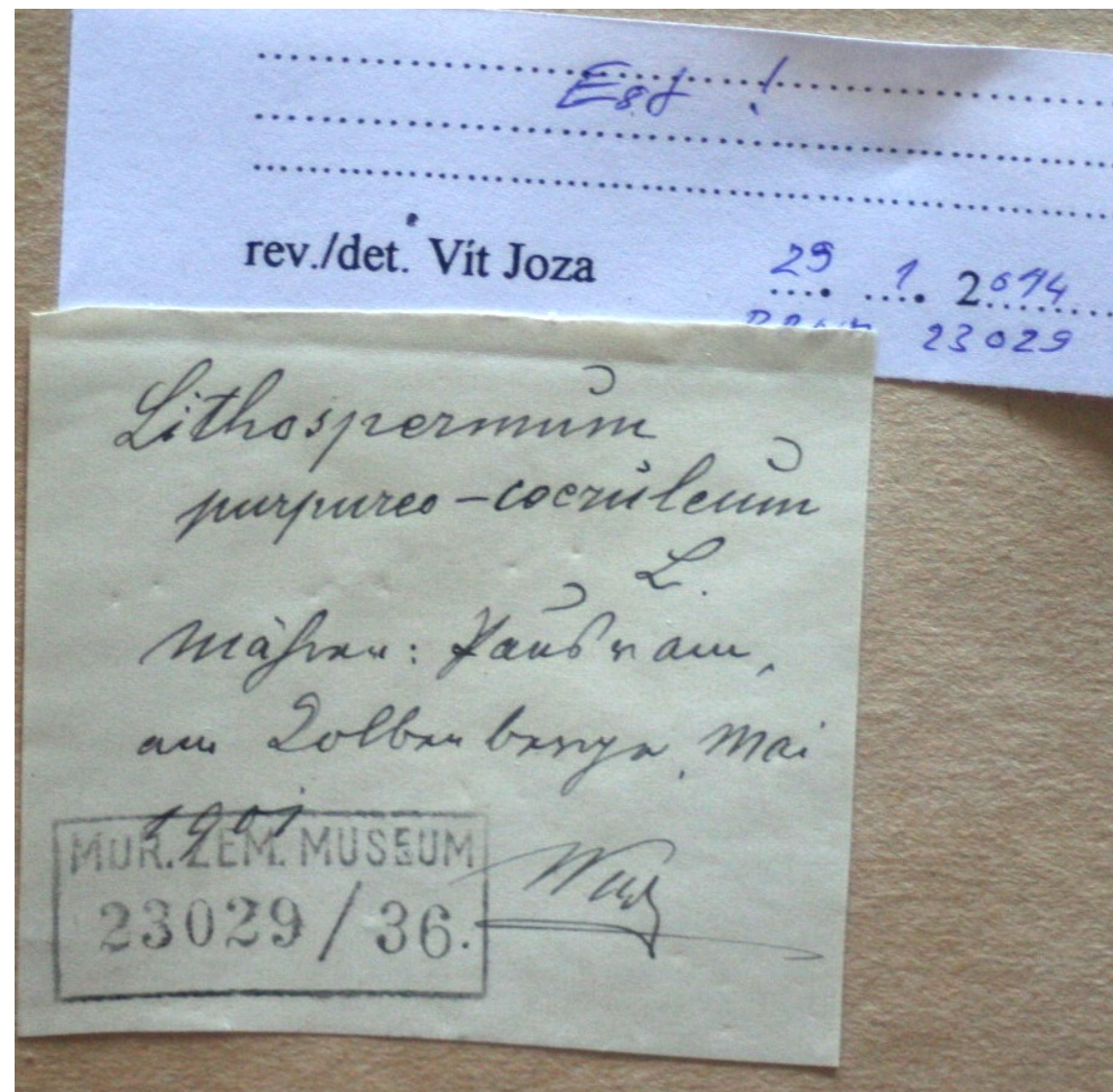
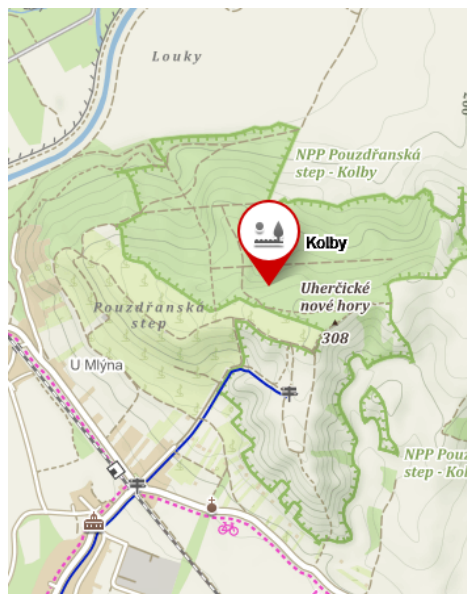
Mähren: Pausram, am Kolbenberge
nebo

Mähren: Pausram [= Pouzdřany], am
Kolbenberge [= Kolby]

1901-05

leg. Albin Wildt

BRNM 23029/36



[Nadmořská] výška

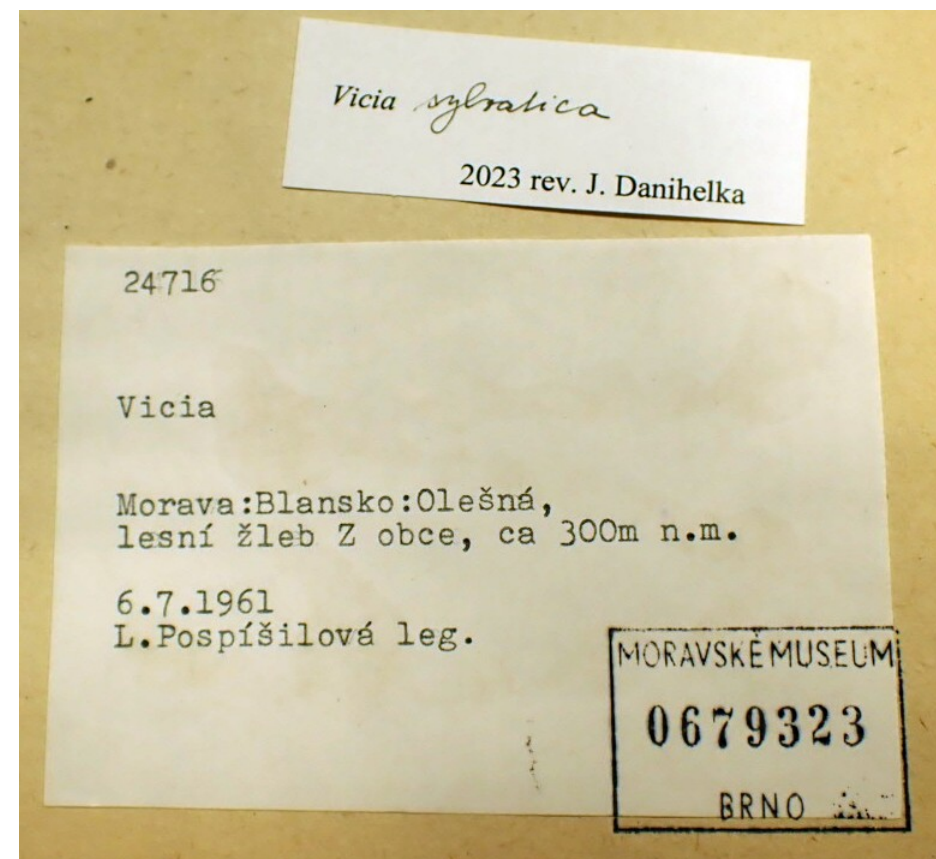
Nadmořská výška se vyplňuje jen v případě, kdy je uvedena na schedě.

Do databáze se zapíše buď jedno číslo (např. 300), anebo rozpětí (např. 300–320).

Nepíše se *ca*, *m* ani *m n. m.* Rozpětí (- nebo – se uvádí bez mezer před i za znakem.

Přibližnost údaj (*ca*) lze zachovat zápisem do pole schedá.

Je-li nadmořská výška zřetelně chybná, pole se nevyplňuje a do poznámky lze napsat, že výška uvedená na schedě je chybná.



Okres a sídlo

V databázi Pladias slouží mj. pro automatickou kontrolu konzistence (oproti zeměpisným souřadnicím) a je třeba doplnit oba údaje.

Sídlo nemusí vždy odpovídat katastru příslušné obce.

Distr. (= okres) uvedený na schedě nemusí vždy odpovídat administrativnímu okresu. Do roku 1960 existovaly tzv. malé okresy.

V minulosti jako politický okres/*politischer Bezirk, pol. Bz.*

Hranice okresů se měnily dokonce nedávno: např. část okresu Břeclav (Pasohlávky, Ivaň a Pohořelice) přešla do okresu Brno-venkov.

Okres a sídlo: příklady

.....
.....
.....
rev./det. Vít Joza 29. 1. 2014
BRN 3402122

HERBARIUM R. DVOŘÁK.
KVĚTENA MORAVSKÁ

Okres Náměst nad Ohří MOR. ZEM. MUSEUM
07983/32.

Lithospermum purpureo-coeruleum
Kamejka modronachová

Naleziště Lesní stráně u Čučer (Plávice)

Datum 16/5/1910. leg. Rud. Dvořák,
Mohelno.

425766

HERBARIUM MUSEI BRUNNENSIS (BRUNN)

HERBARIUM F. ŠMARDY. Flora:

Lithospermum purpureo-coeruleum

Hab. Bošovice (spec. Slavkov - Brunst)

Querc. laevis v. lesopříjem 362 Raudler

.....
.....
.....
7.5. 1957 ca 280 m. Leg. et det. Dr F. Šmarda.

ZMT 01-04 1749

Fytogeografický okres

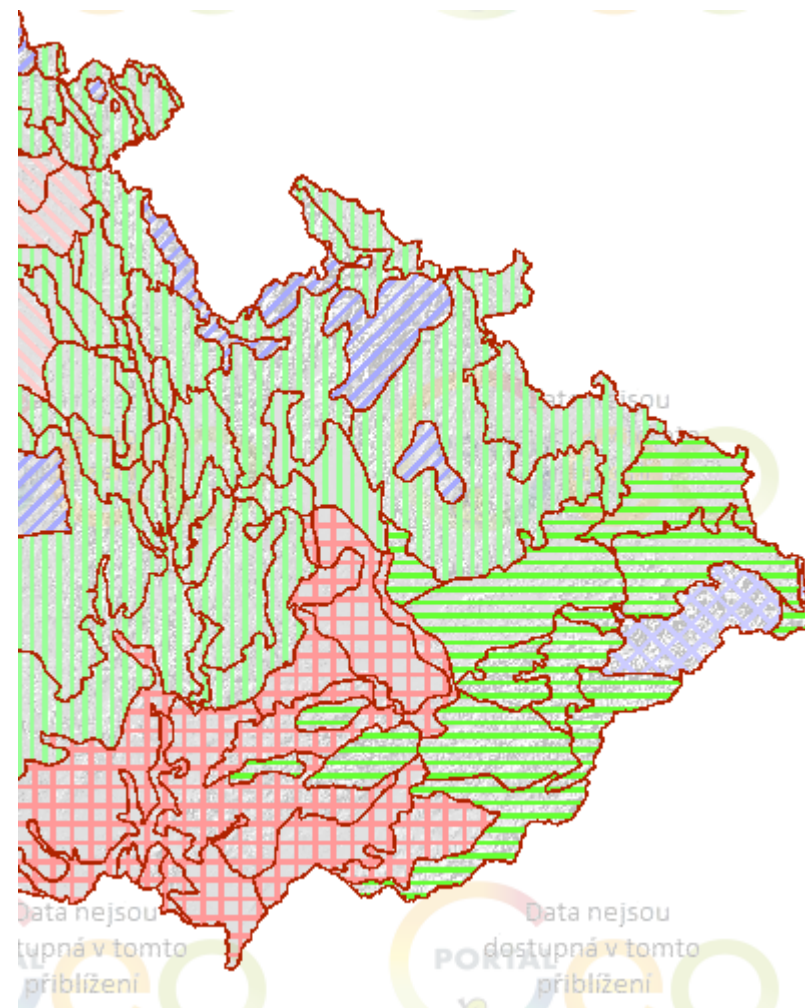
Fytogeografické členění je popsáno v prvním svazku Květeny České republiky. Slouží při popisu rozšíření druhů.

V elektronické podobě je k dispozici v databázi Pladias.

Elektronicky na

<https://geoportal.gov.cz/web/guest/map>

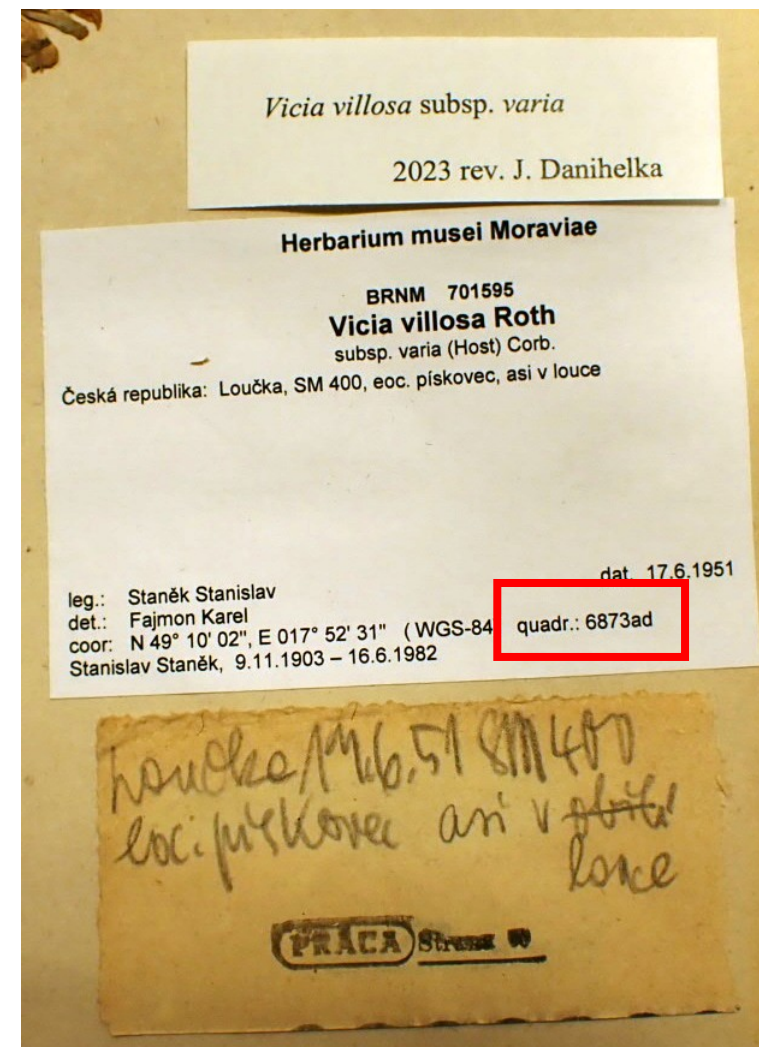
Zapíše se na úroveň fytogeografického okresu, případně podokresu (např. 32 nebo 17c).



Kvadrát [= kvadrant síťového mapování]

Kvadrant síťového mapování se vypisuje jen tehdy, je-li uveden na etiketě (zde 6837a). Nemá smysl zaznamenávat v případě, je-li uvedeno jen základní pole (např. 6837), stejně tak se nezaznamenává další úroveň dělení.

Údaj je z různých příčin často chybný (chyba při odečtu z mapy, případně automatický výpočet ze souřadnic centroidu katastru).



Poznámky: příklady

Fl. Exs. Reipubl. Socialist. Čechoslov. no 1654. Lithospermum arvense;
datum obtížně čitelné;

fyt. okr. chybně uveden jako 21a;

R. Řepka no 19887;

duplikát tamtéž;

na fotografii chybí revizní lístek;

datum: duben;

směsný sběr *Buglossoides arvensis* agg. & *B. incrassata* subsp. *splitgerberi*;

sběratel uveden jako Nov., doplněn podle písma; [= Novotný, Čeněk]