

Krajinny jižní Moravy

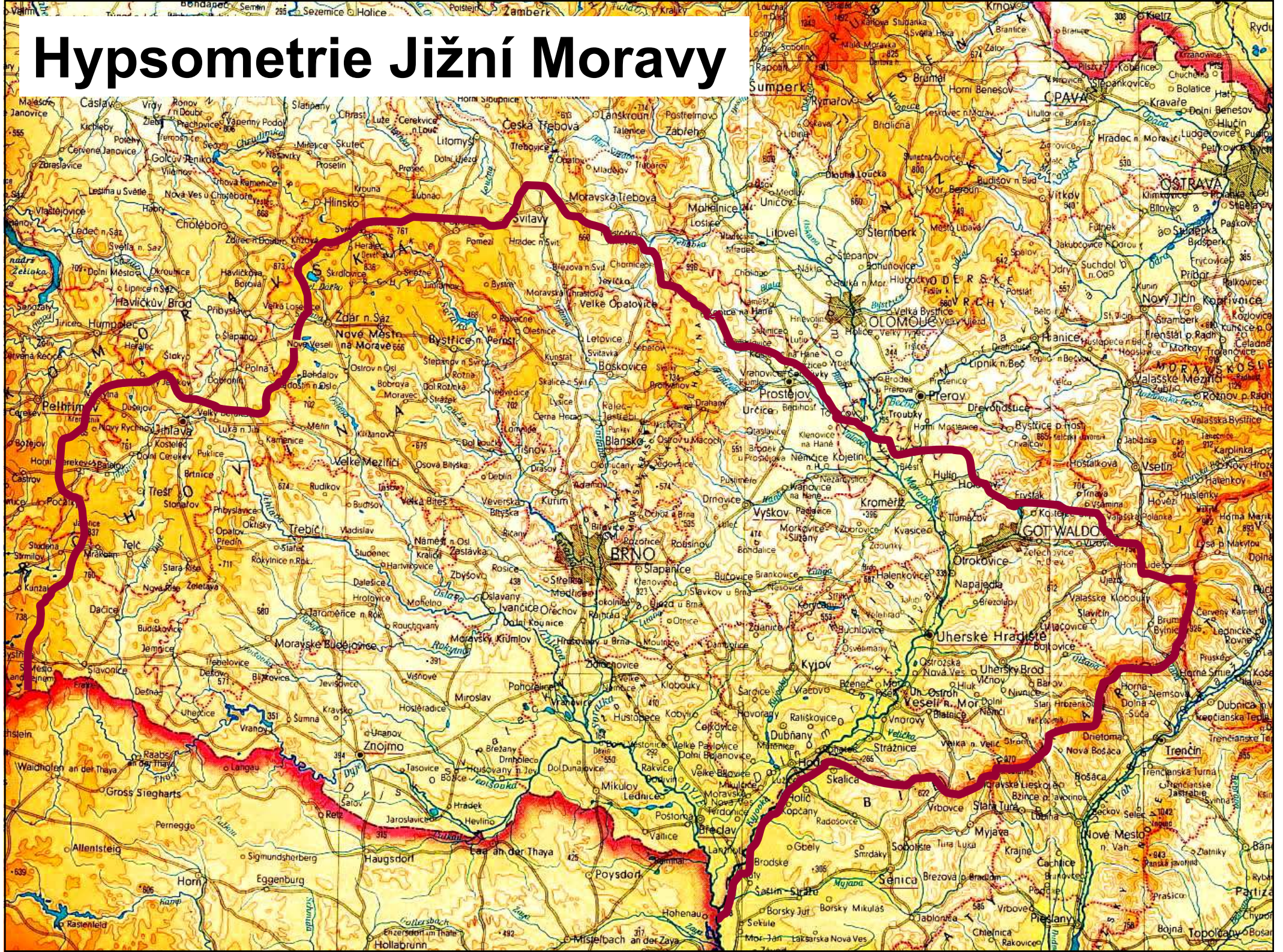
RNDr. Martin Culek, Ph.D.

Geografický ústav Př. fak. MU

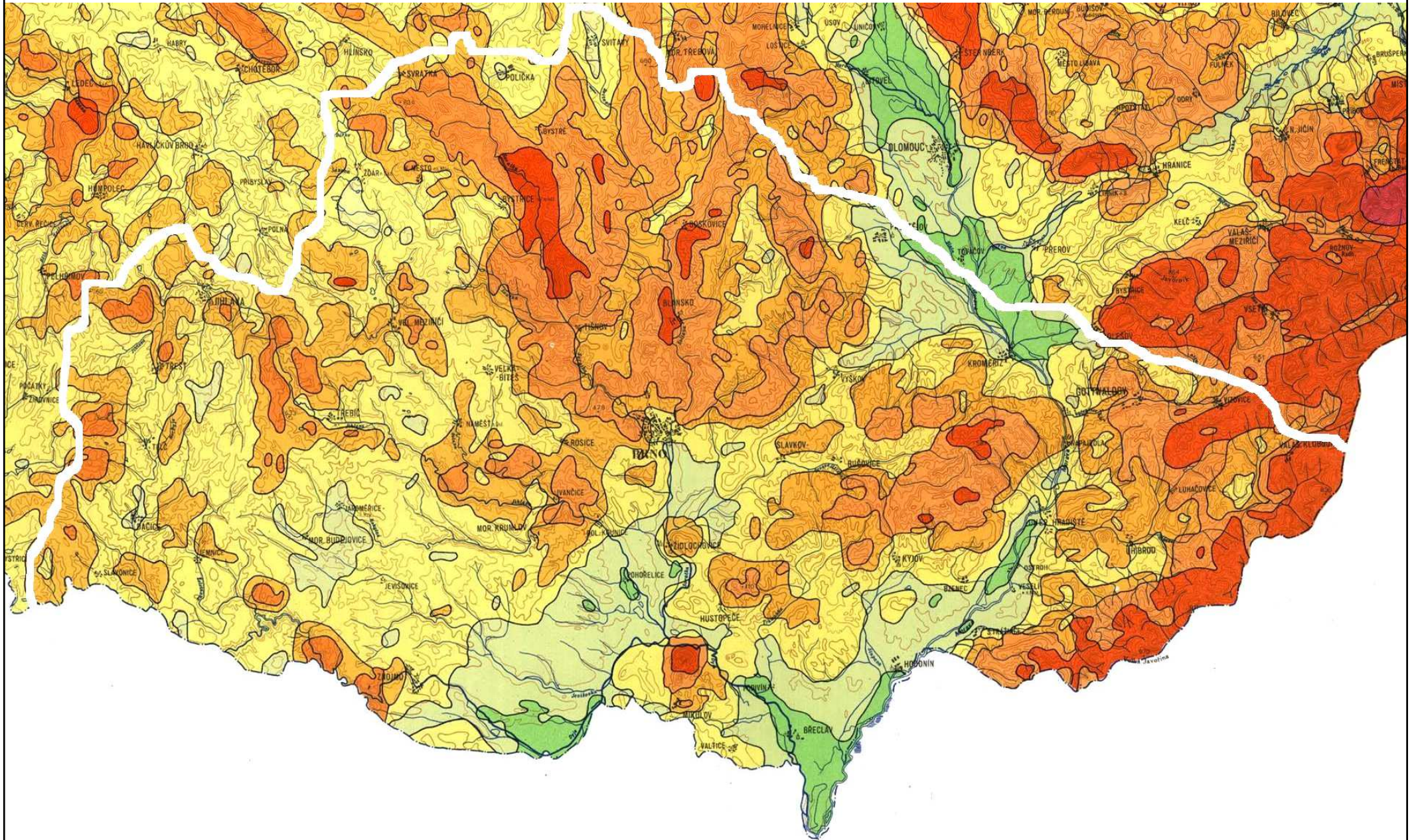
Vymezení Jižní Moravy pro tento předmět



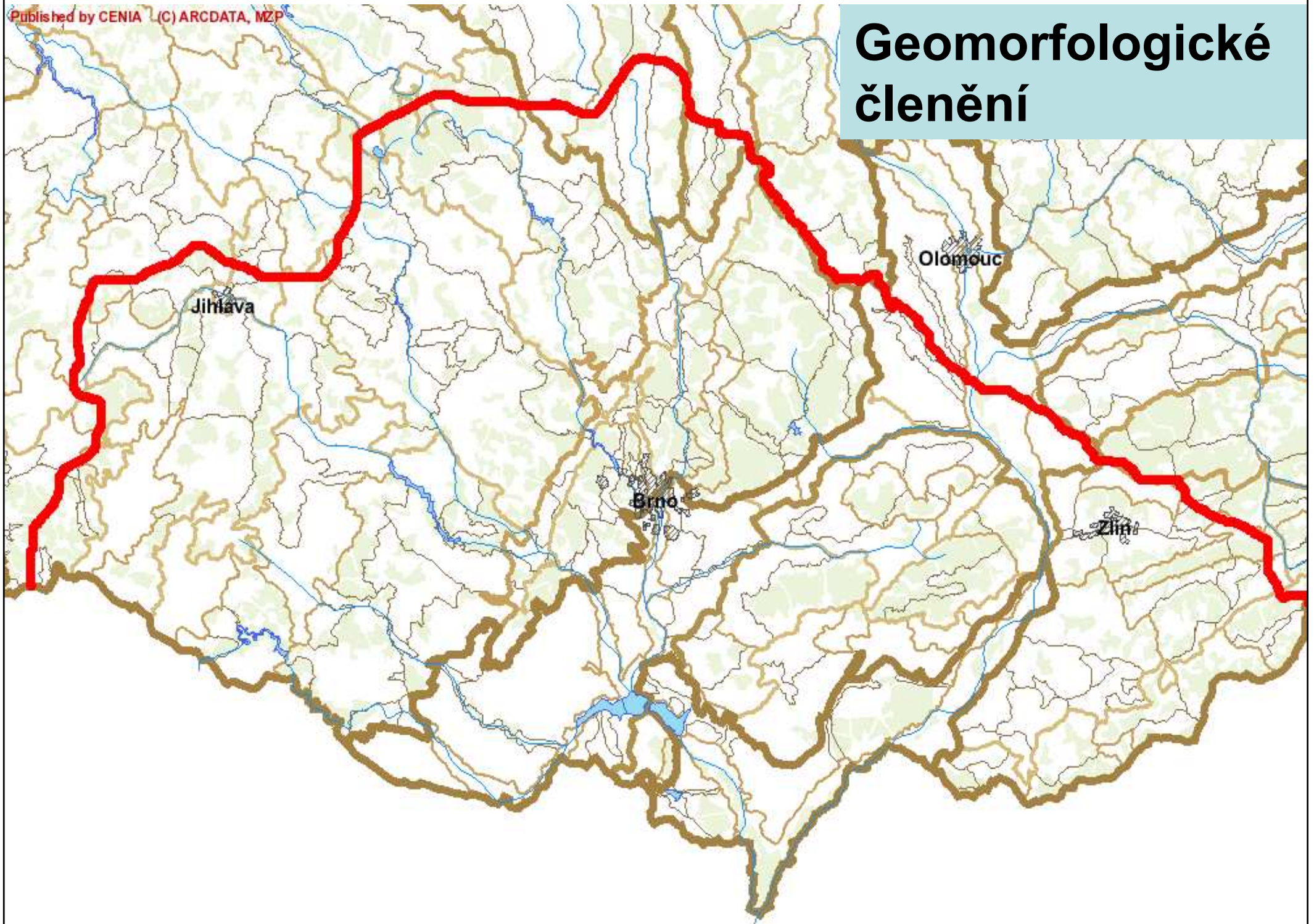
Hypsometrie Jižní Moravy



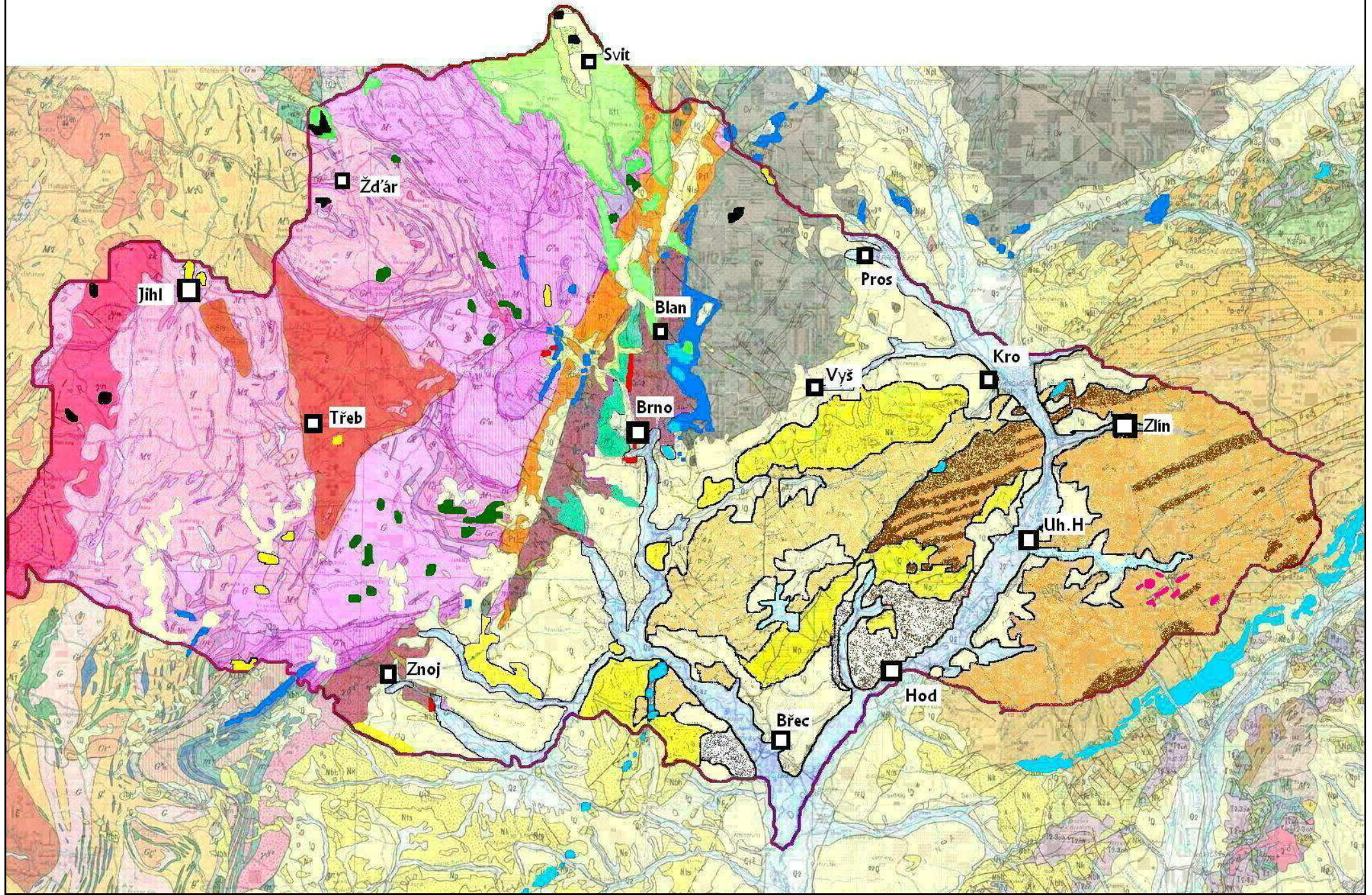
Výšková členitost georeliéfu



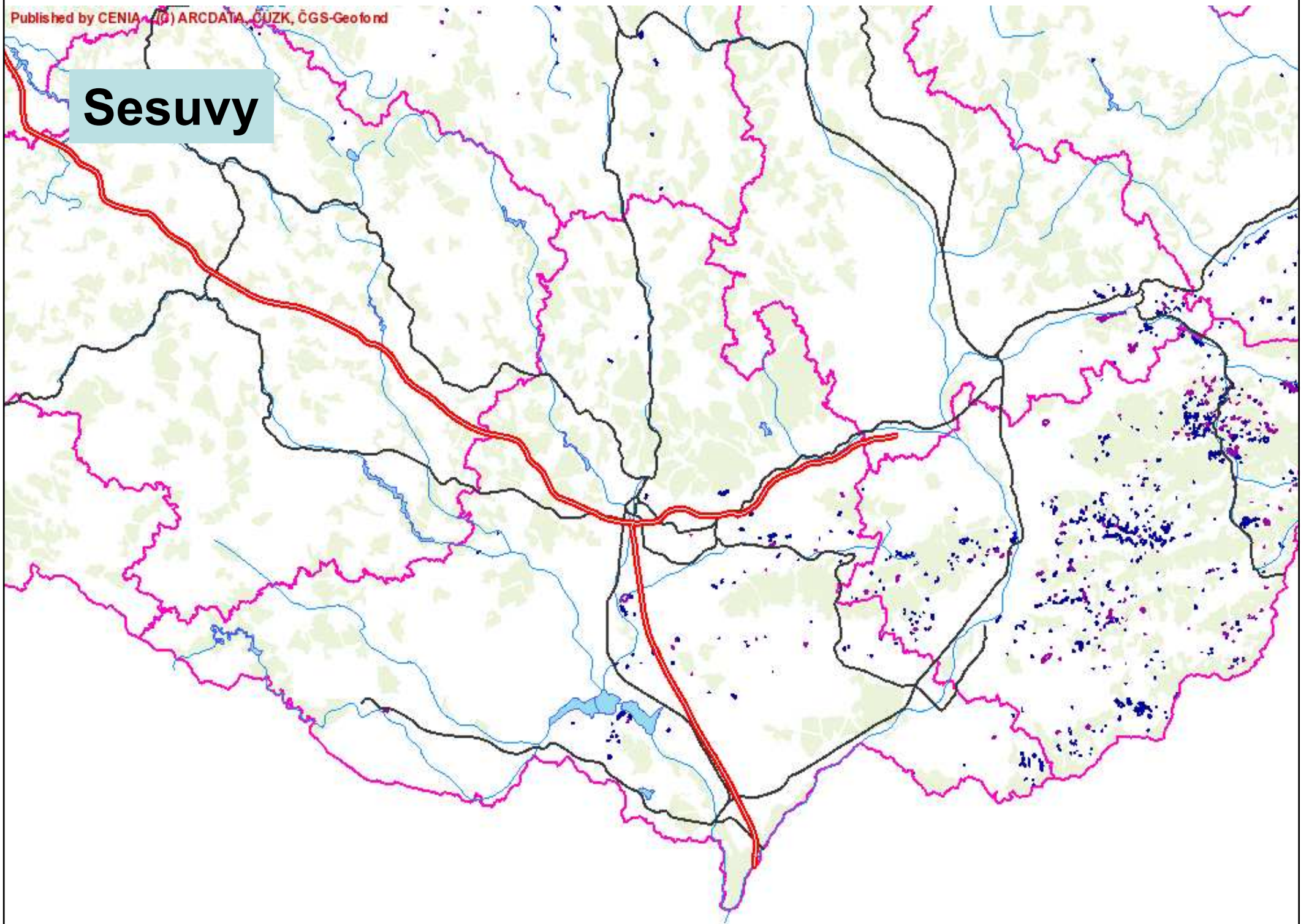
Geomorfologické členění

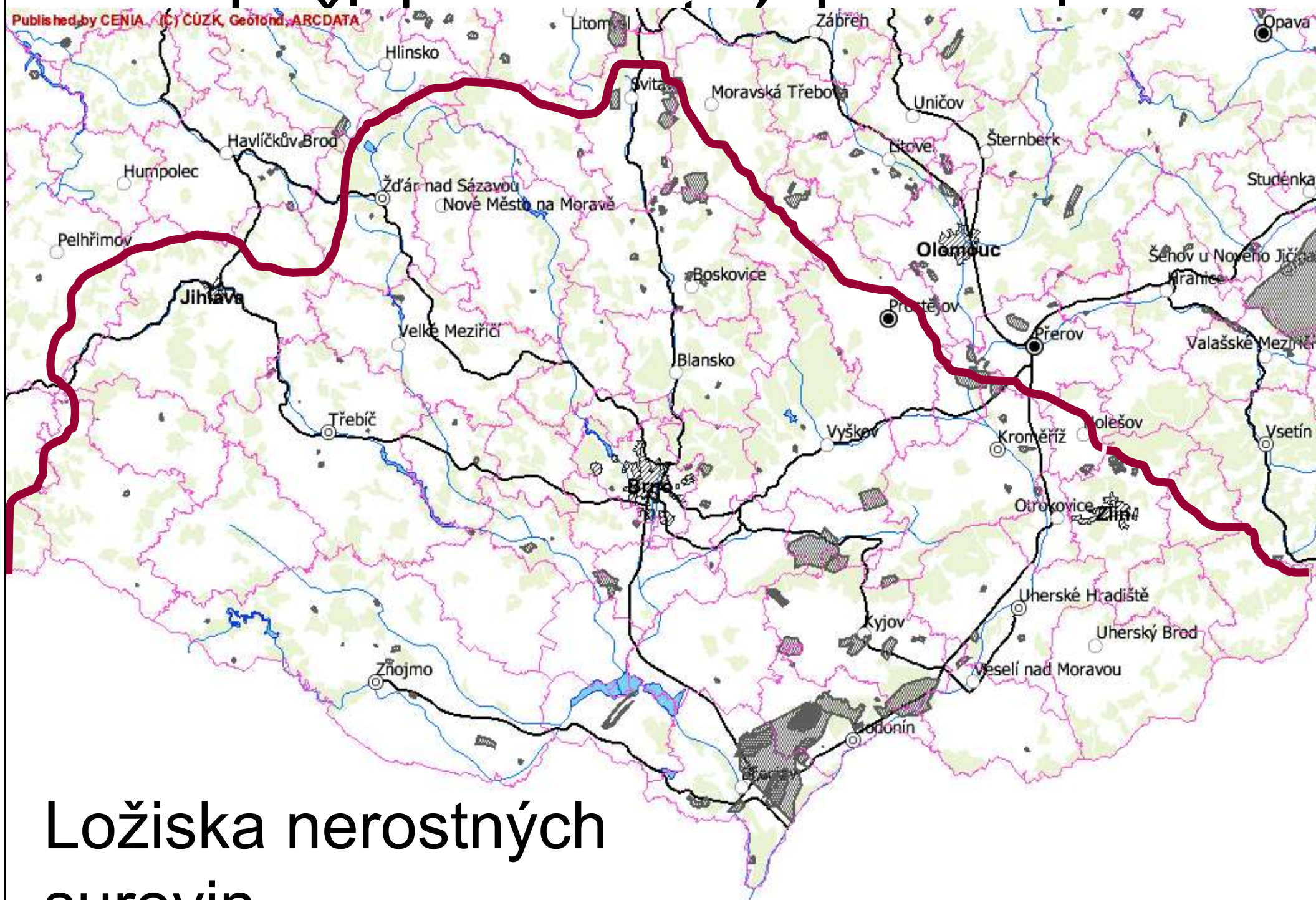


RELEVANTNÍ HORNINY JIŽNÍ MORAVY



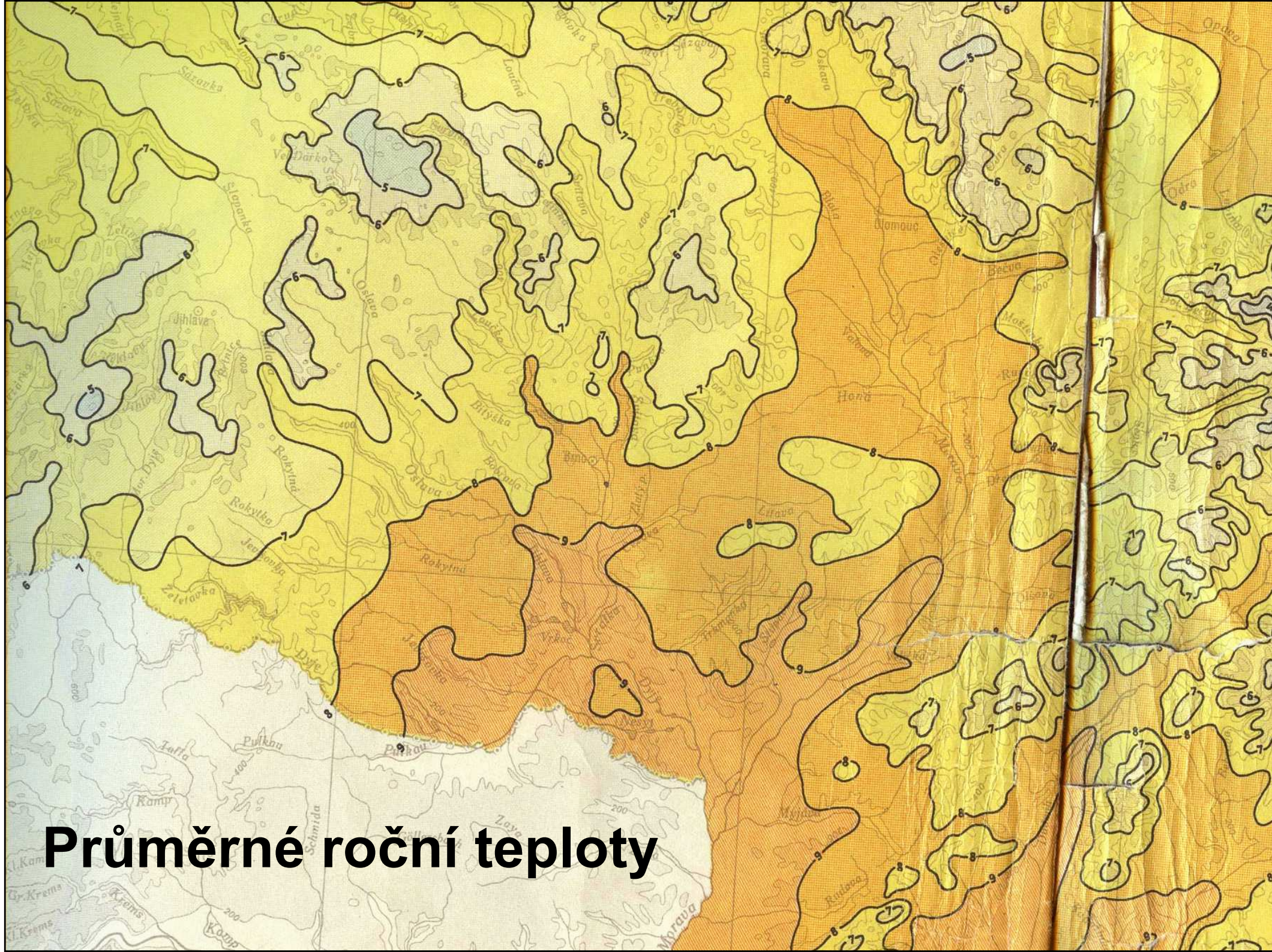
Sesuvy



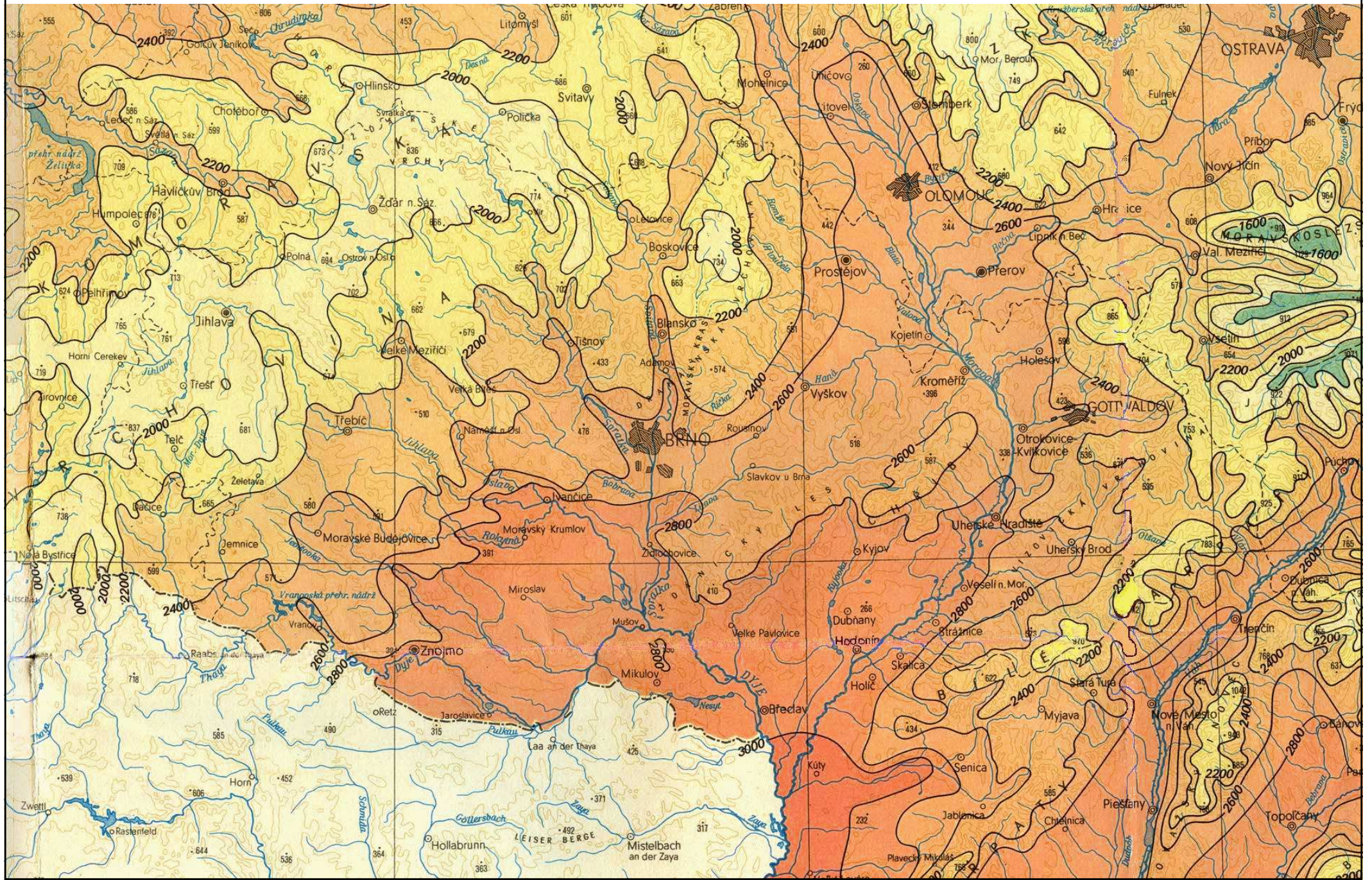


Ložiska nerostných surovin

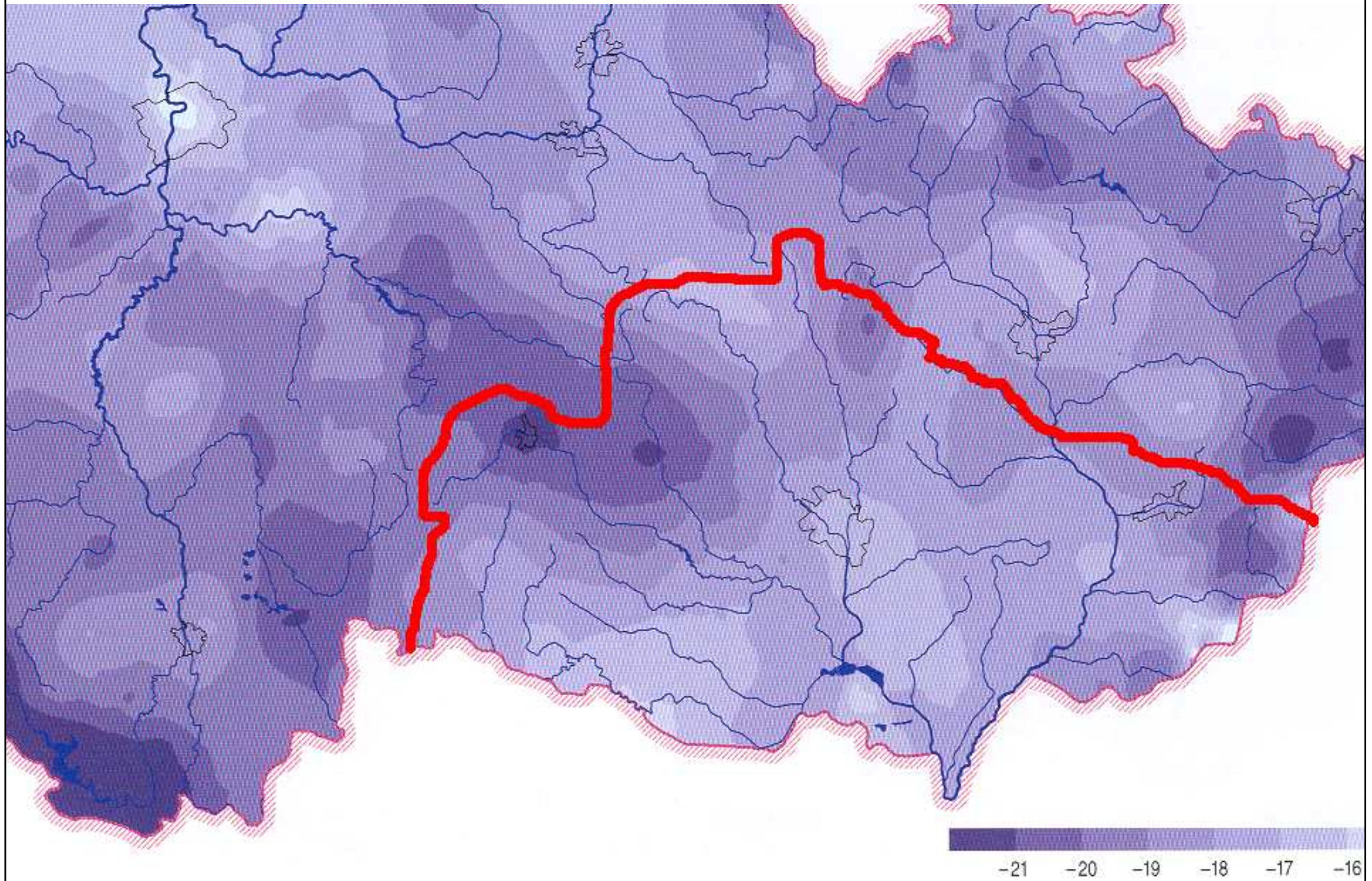
Průměrné roční teploty



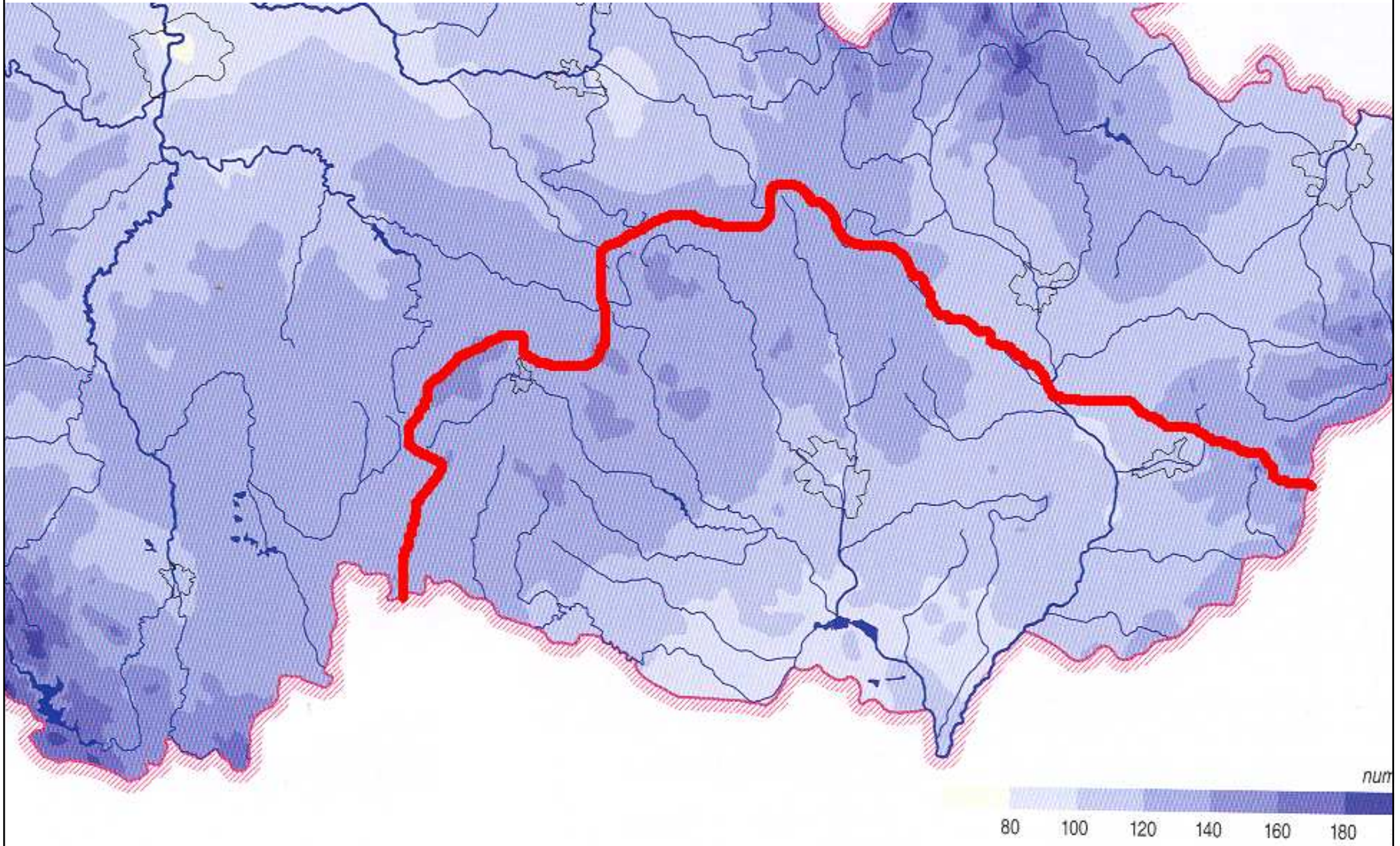
Roční sumy teplot nad 10 st. C.



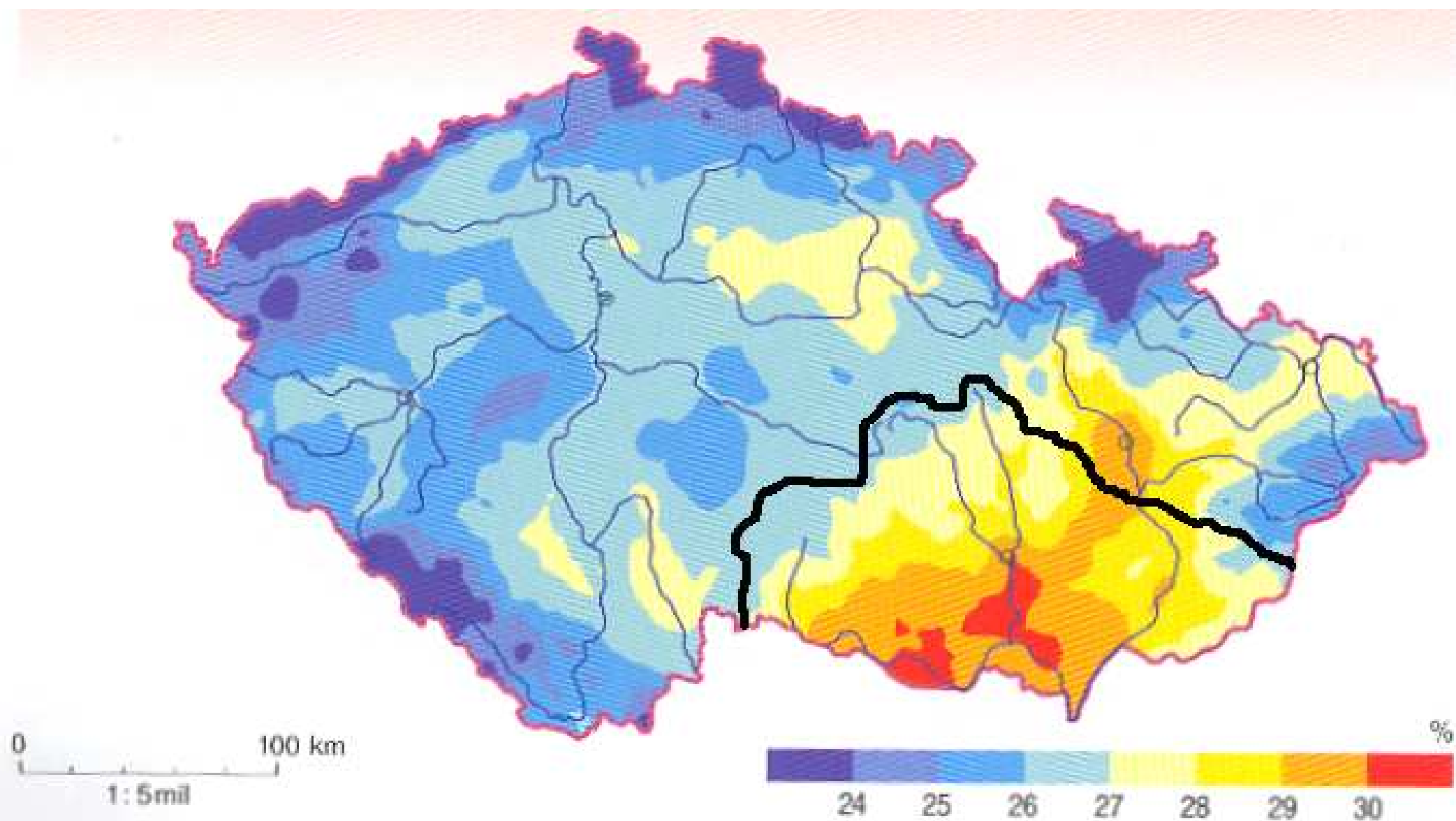
Průměrné roční teplotní minimum



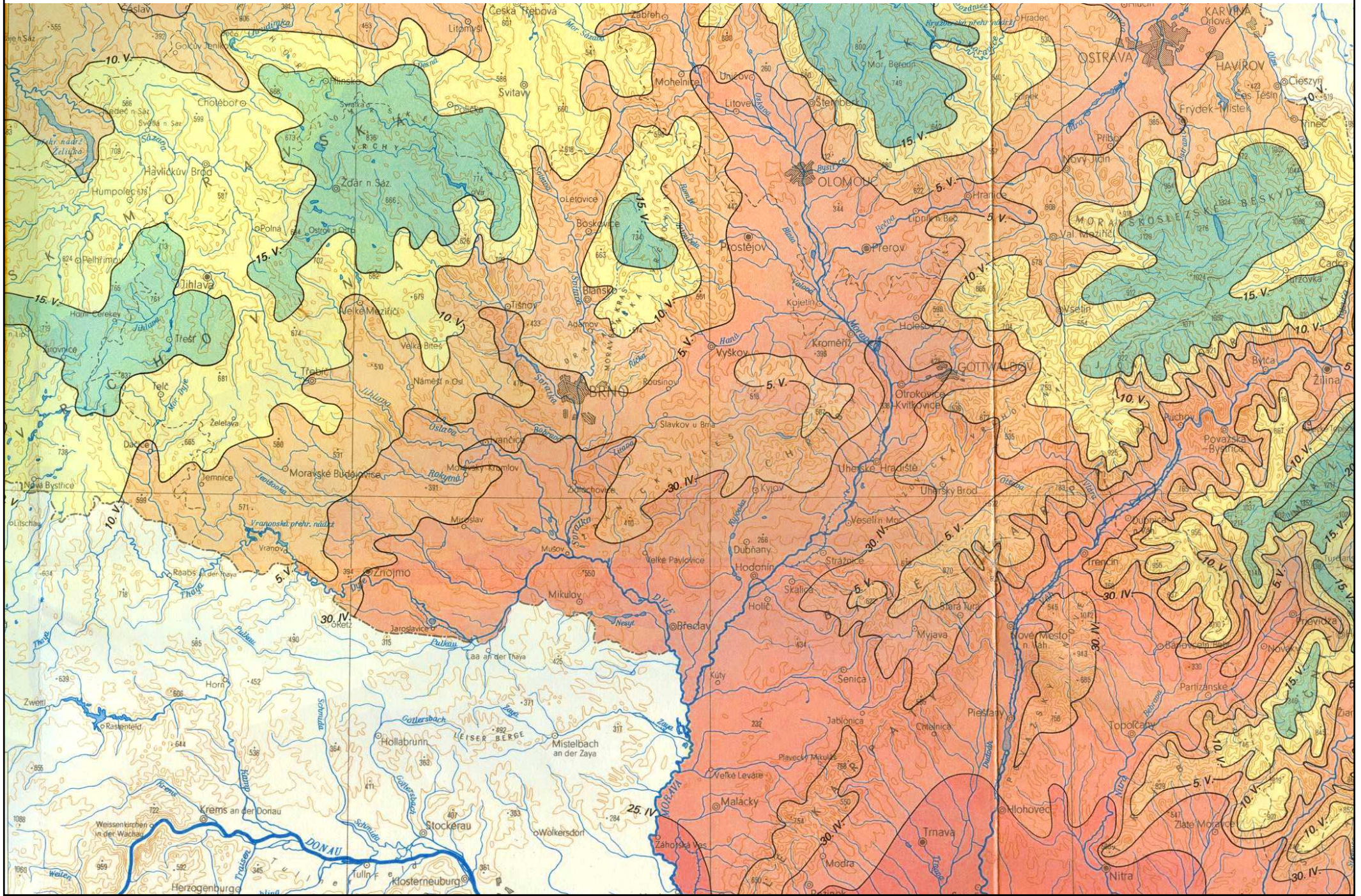
Průměrný roční počet mrazových dní



Termická kontinentalita dle Gorczyňského



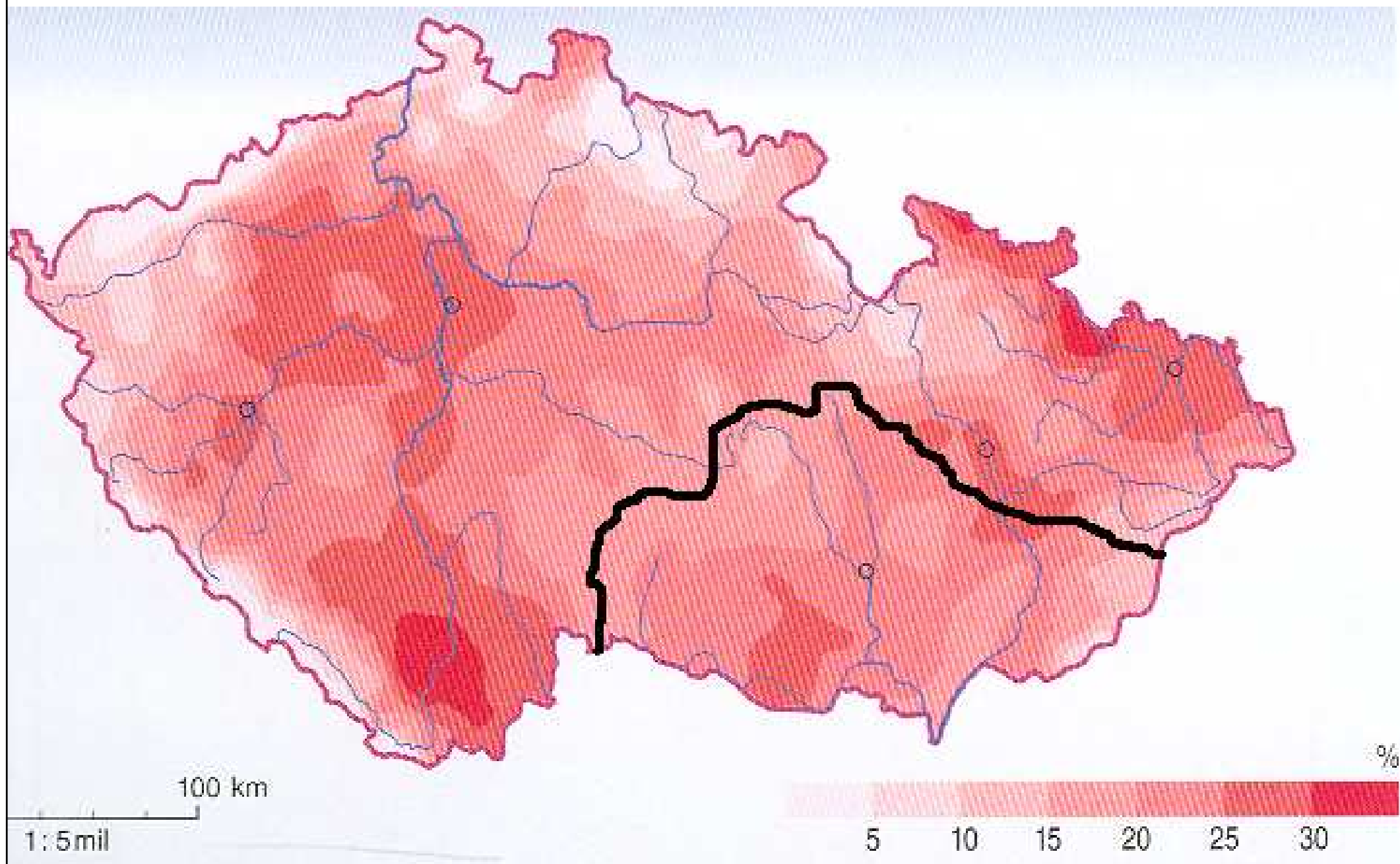
Kvetení jabloně letní

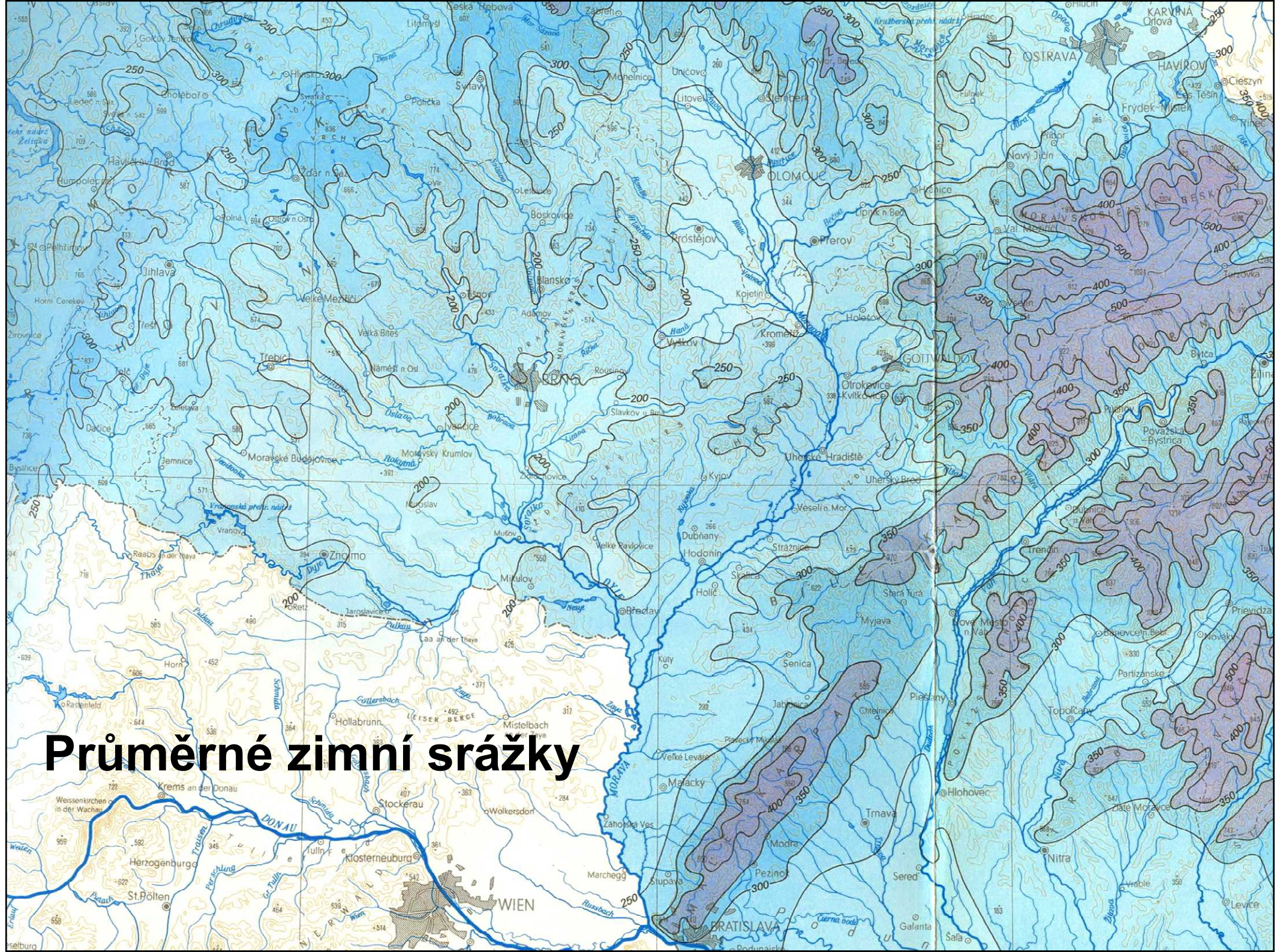


Průměrné roční srážky



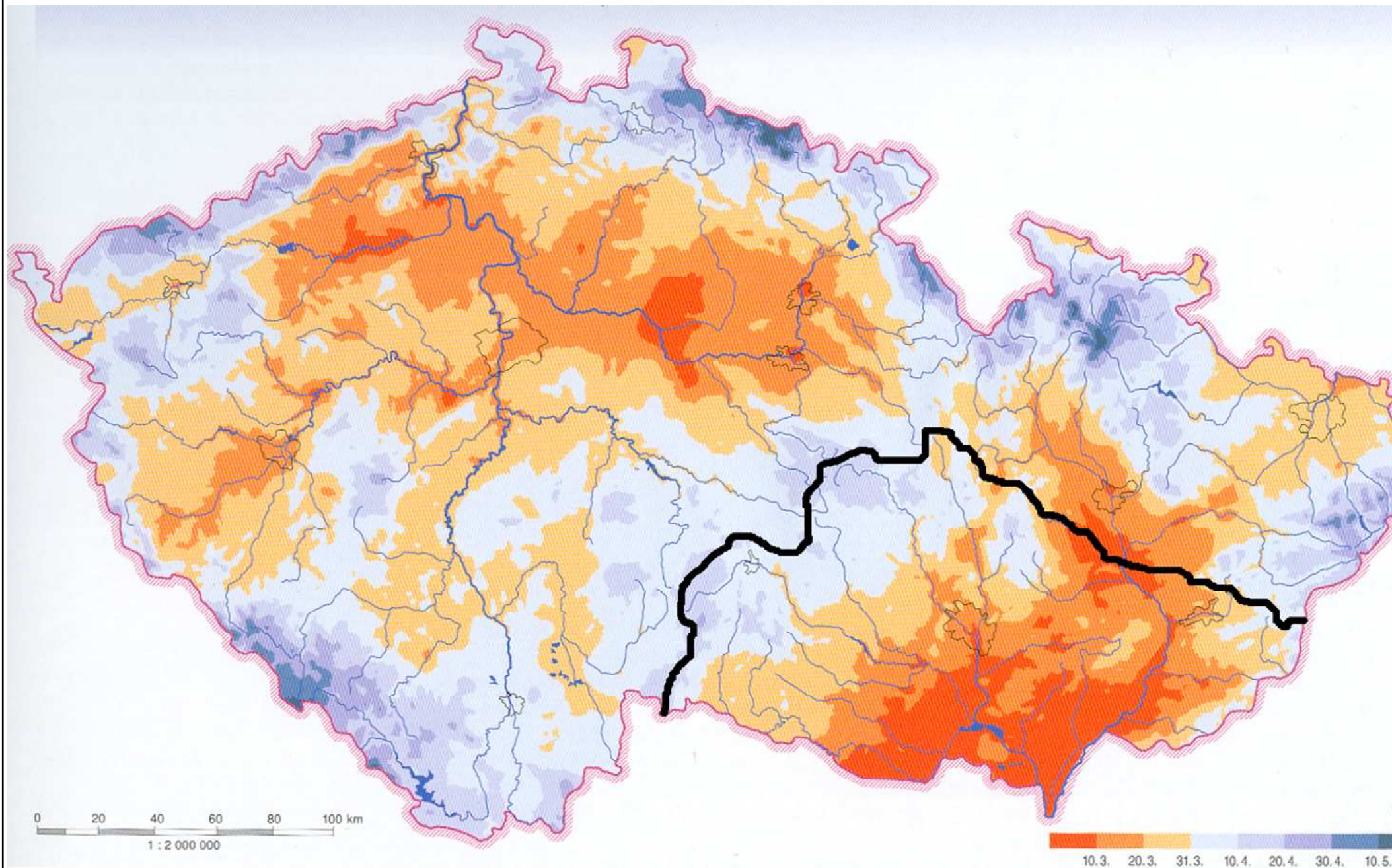
Stupeň srážkové sezónní nerovnoměrnosti



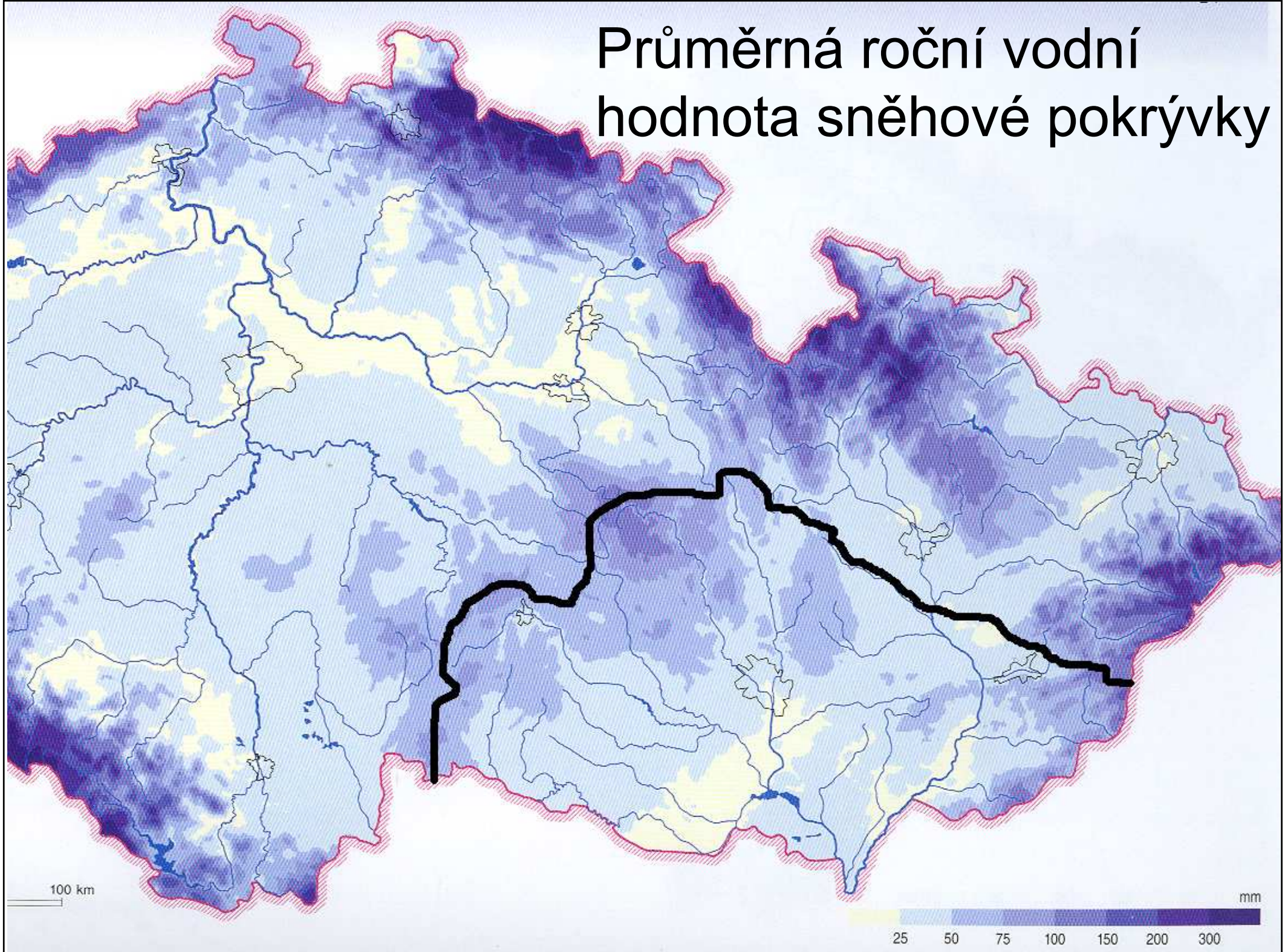


Průměrné zimní srážky

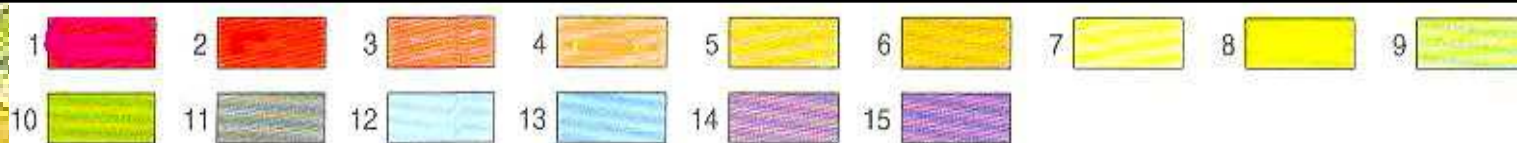
Průměrné datum poslední sněhové pokrývky



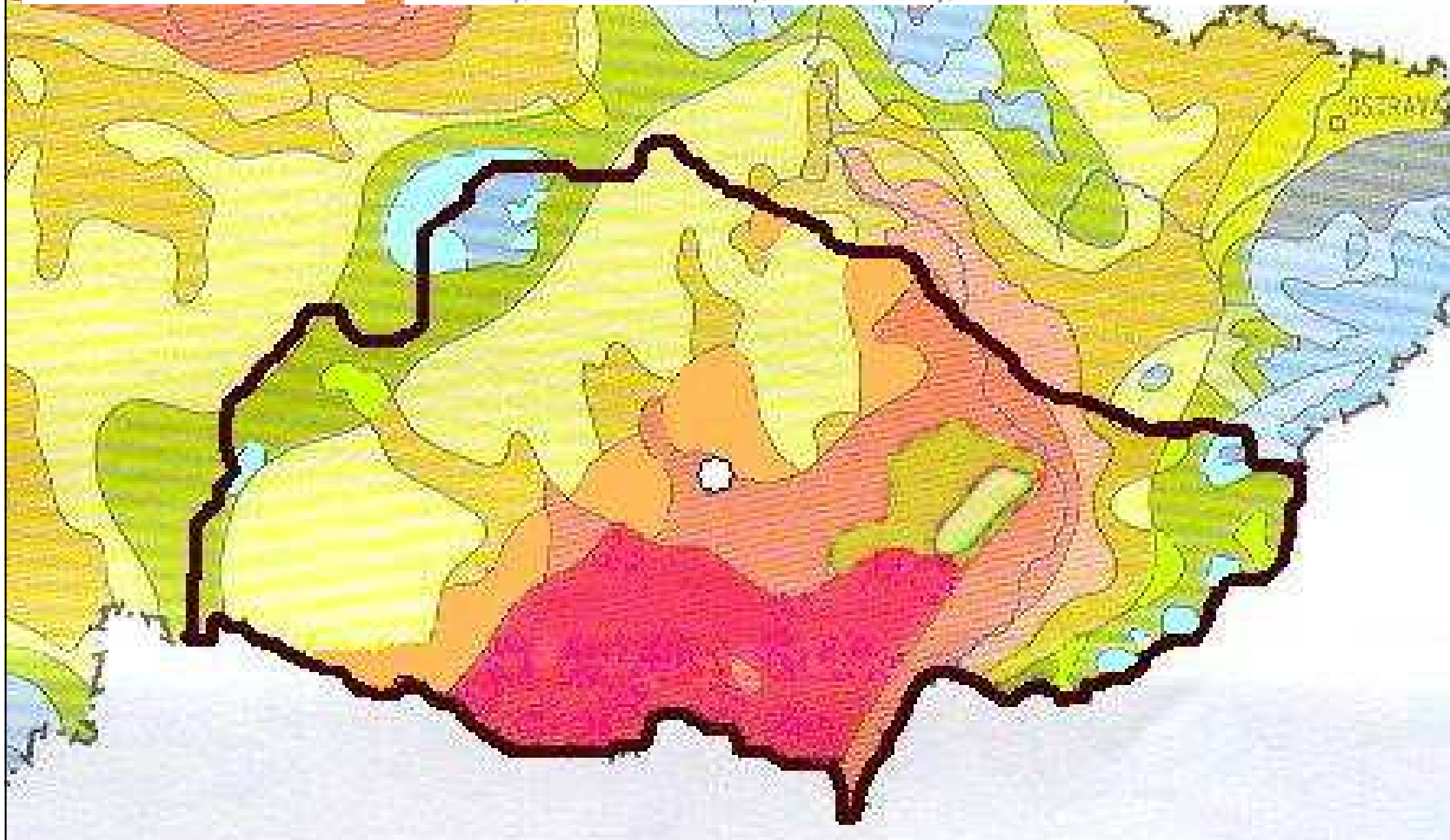
Průměrná roční vodní hodnota sněhové pokrývky



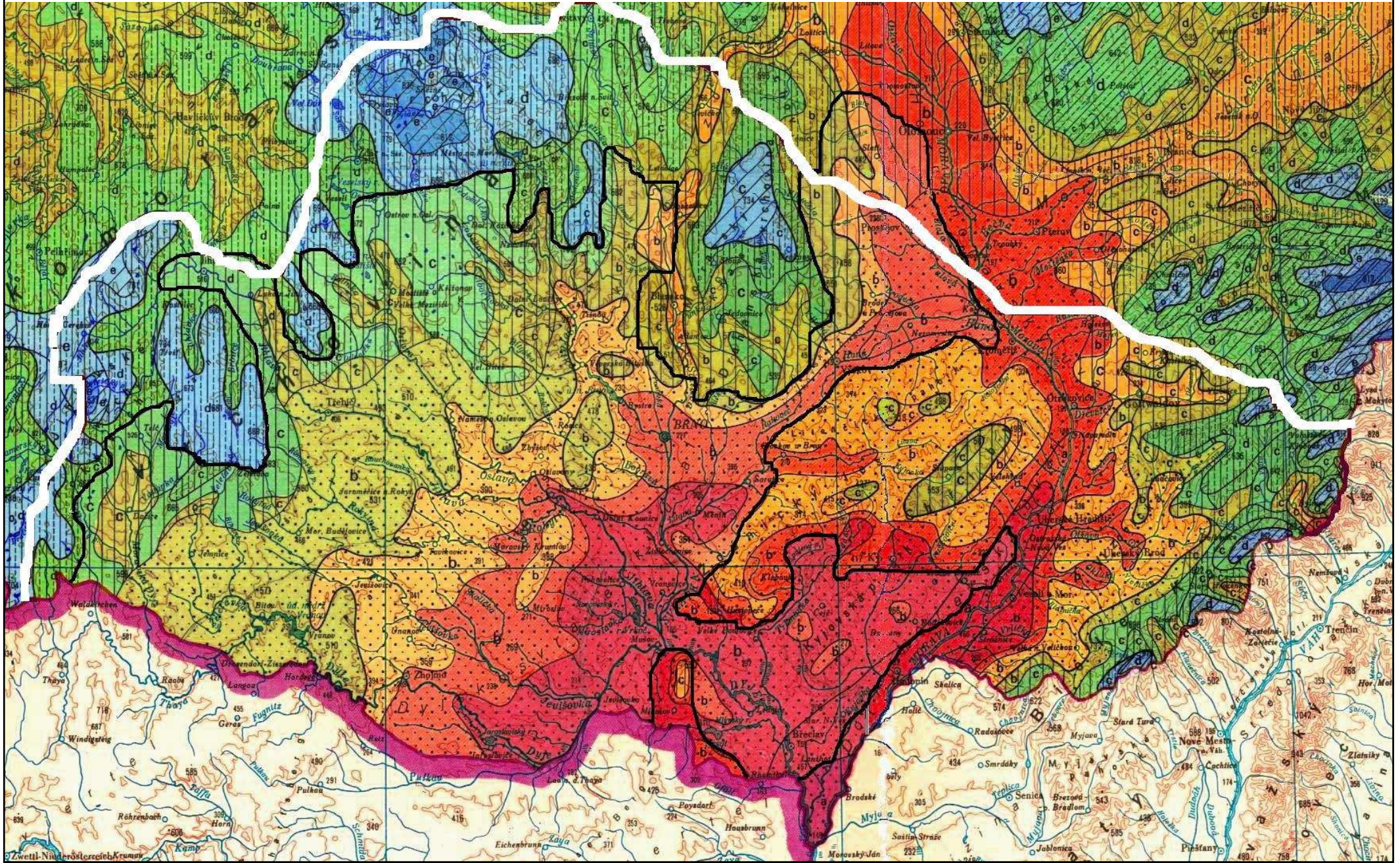
Klimatická klasifikace 1958



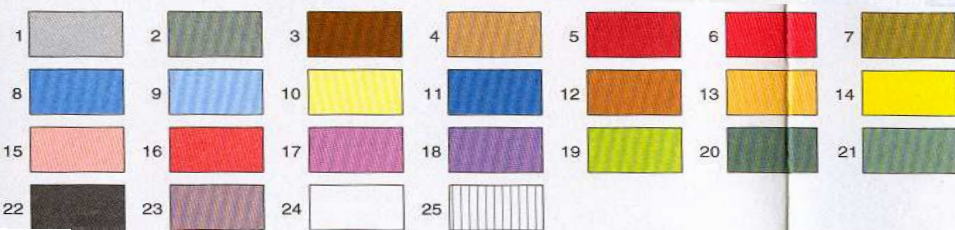
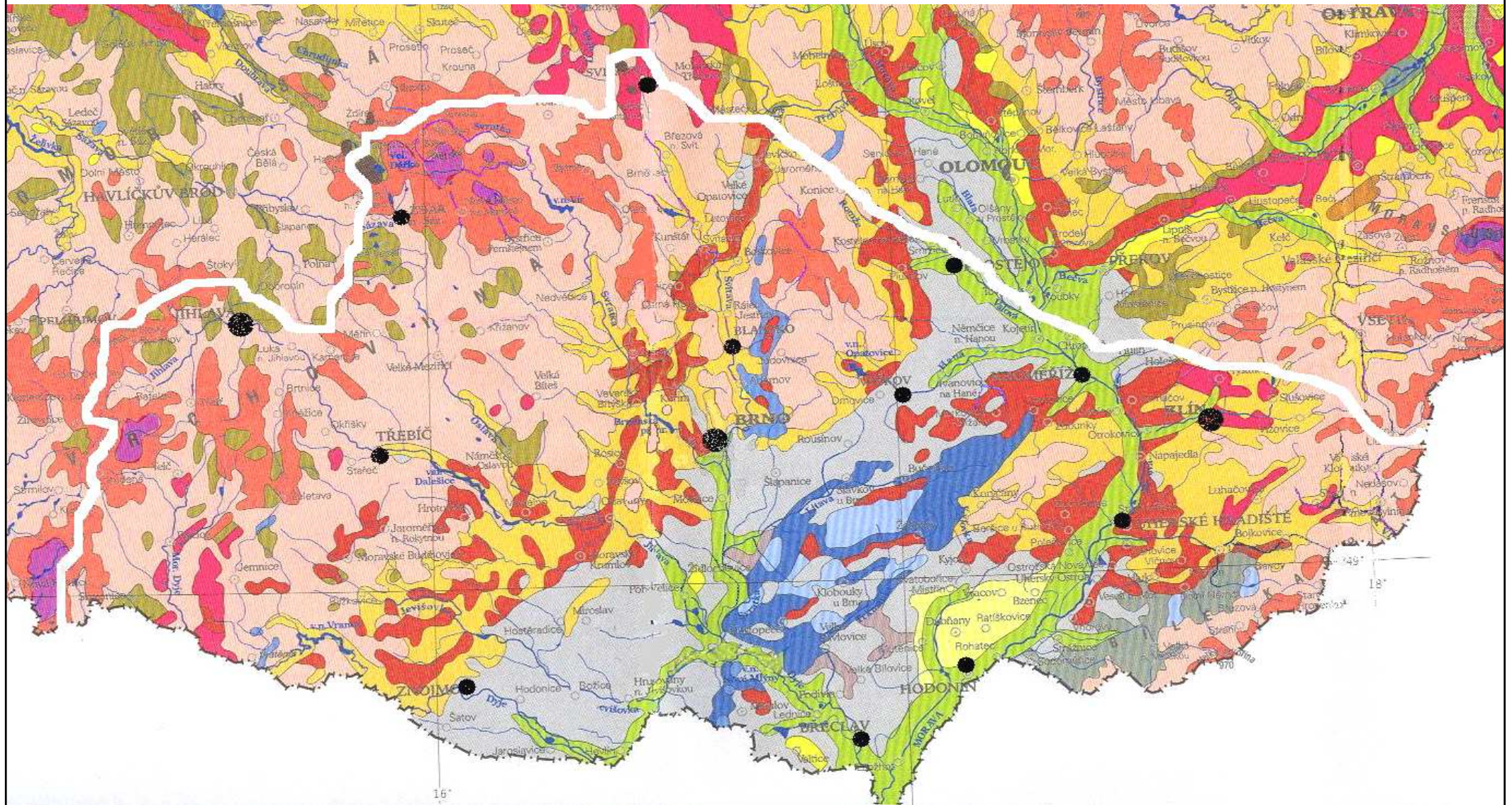
1 - okresek teplý, suchý; 2 - okresek teplý, mírně suchý; 3 - okresek teplý, mírně vlhký; 4 - okresek mírně teplý, suchý; 5 - okresek mírně teplý, mírně suchý; 6 - okresek mírně teplý, mírně vlhký, pahorkatinný; 7 - okresek mírně teplý, mírně vlhký, vrchovinný; 8 - okresek mírně teplý, vlhký, pahorkatinný a rovinný; 9 - okresek mírně teplý, vlhký, údolní; 10 - okresek mírně teplý, vlhký, vrchovinný; 11 - okresek mírně teplý, velmi vlhký, pahorkatinný; 12 - okresek mírně teplý, velmi vlhký, vrchovinný; 13 - okresek mírně chladný; 14 - okresek chladný; 15 - okresek studený



Agroklimatické členění ČSSR

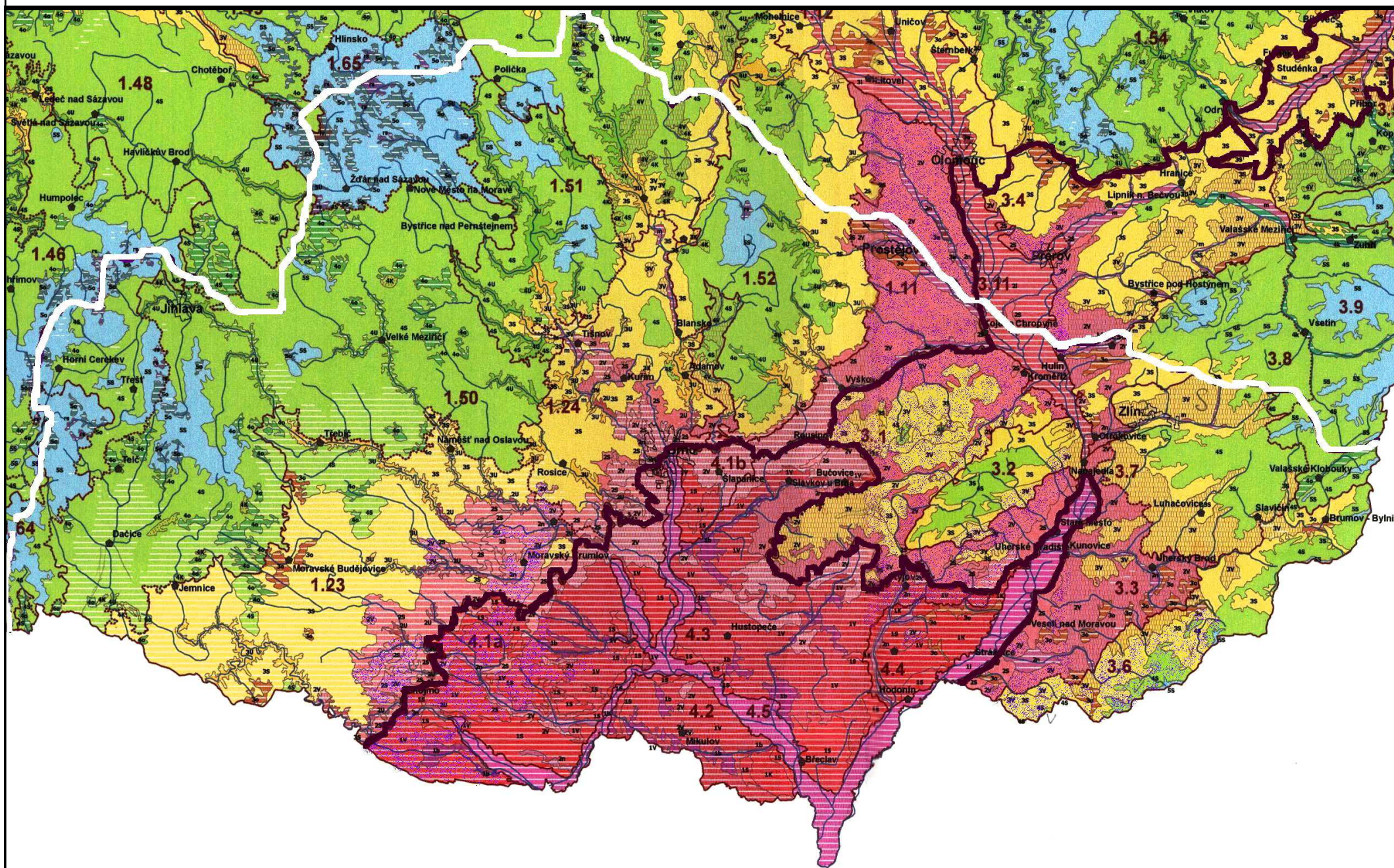


Půdní typy (Tomášek

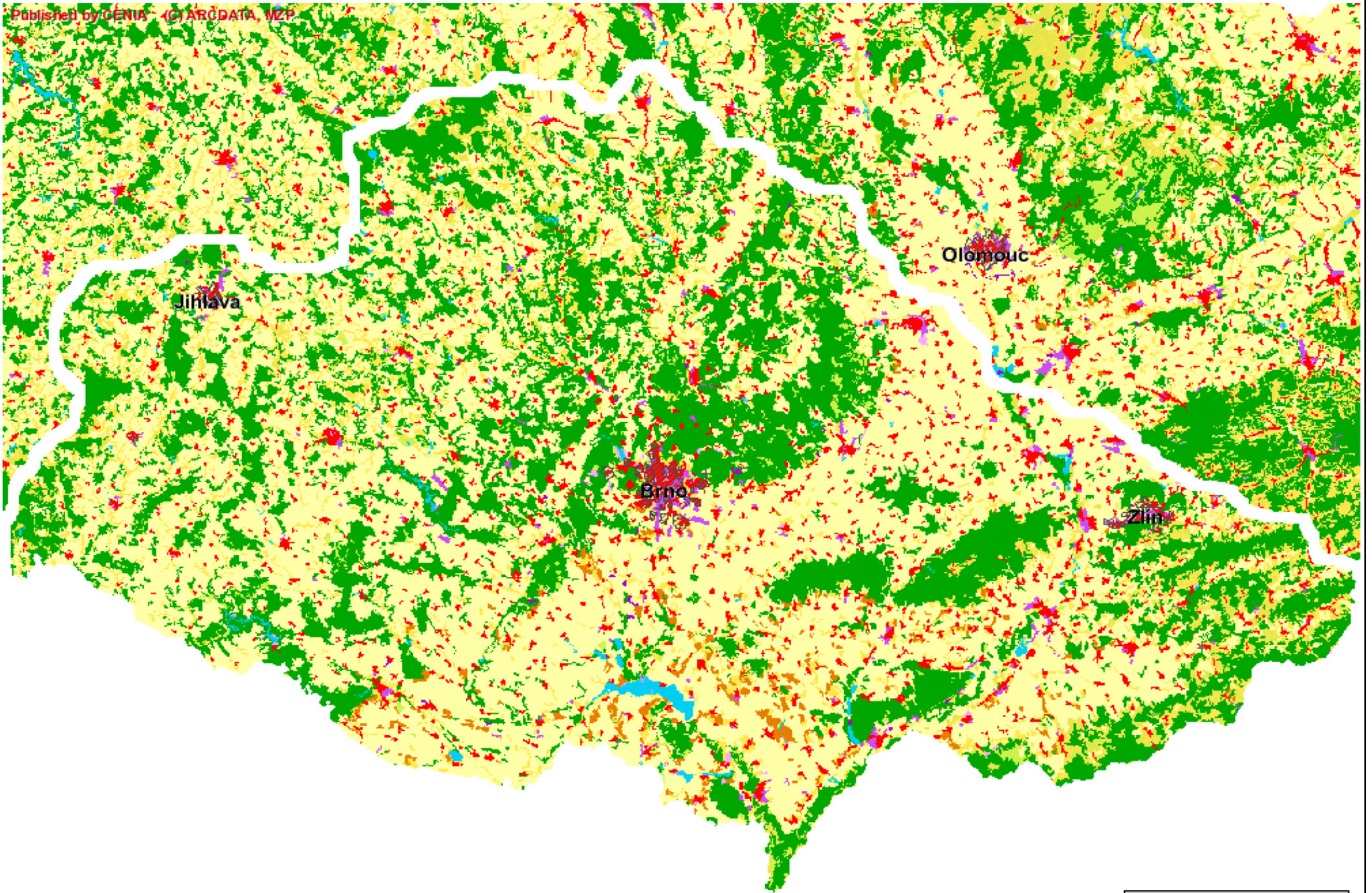


1 - černozemě; 2 - černozemě s černicemi; 3 - smonice; 4 - šedozemě; 5 - hnědozemě; 6 - illimerizované půdy s illimerizovanými půdami oglejenými; 7 - pseudogleje s hnědými půdami oglejenými; 8 - rendziny; 9 - pararendziny; 10 - arenosoly s hnědými půdami a podzoly; 11 - pelosoly; 12 - hnědé půdy eutrofní; 13 - hnědé půdy se surovými půdami; 14 - hnědé půdy s podzoly na terasových uloženinách; 15 - hnědé půdy kyselé; 16 - hnědé půdy silně kyselé; 17 - rezivé půdy s podzoly; 18 - podzoly; 19 - nivní půdy; 20 - černice; 21 - gleje; 22 - rašeliništní půdy; 23 - zasolené půdy; 24 - alpské půdní formy; 25 - antropogenní půdy

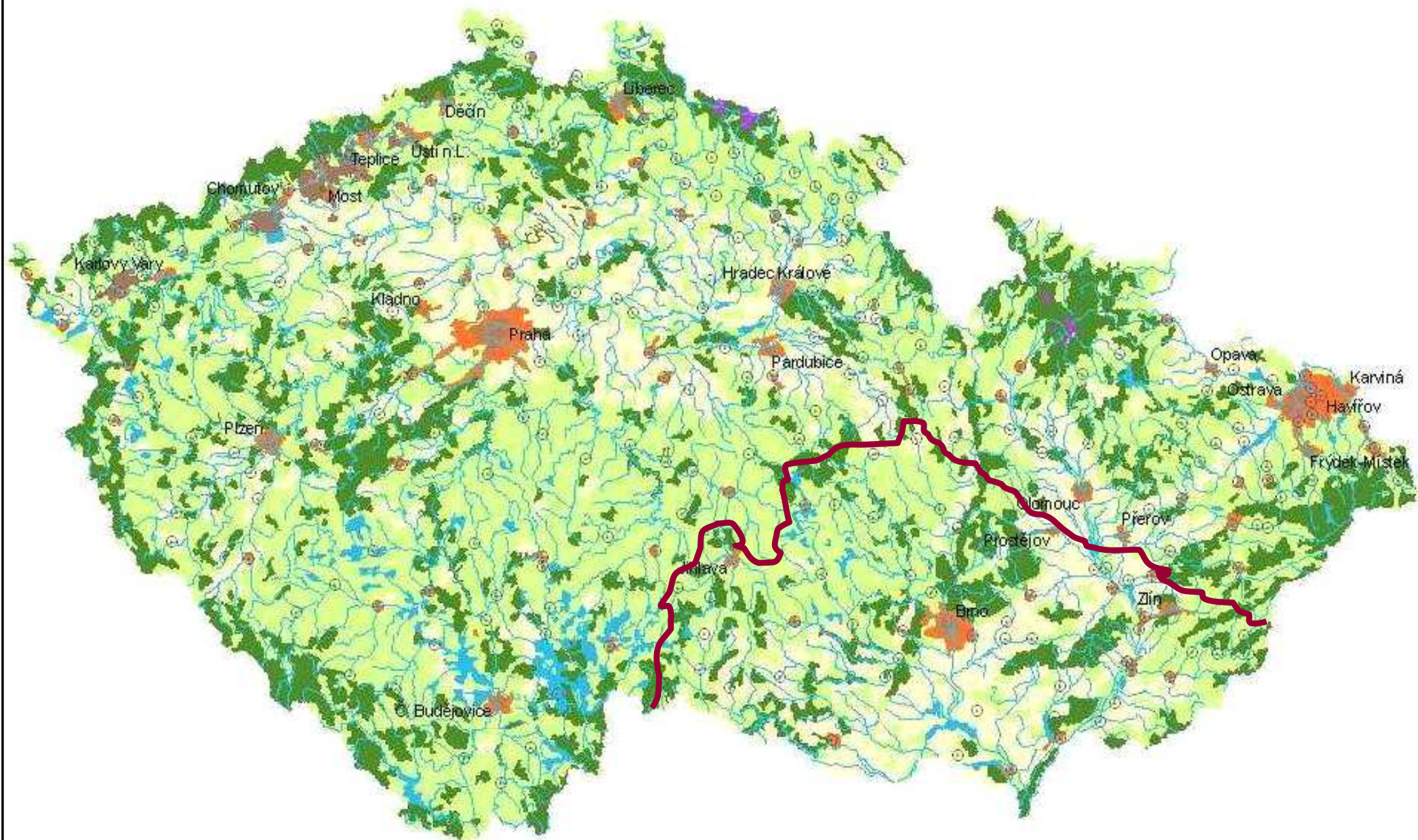
Biogeografické členění



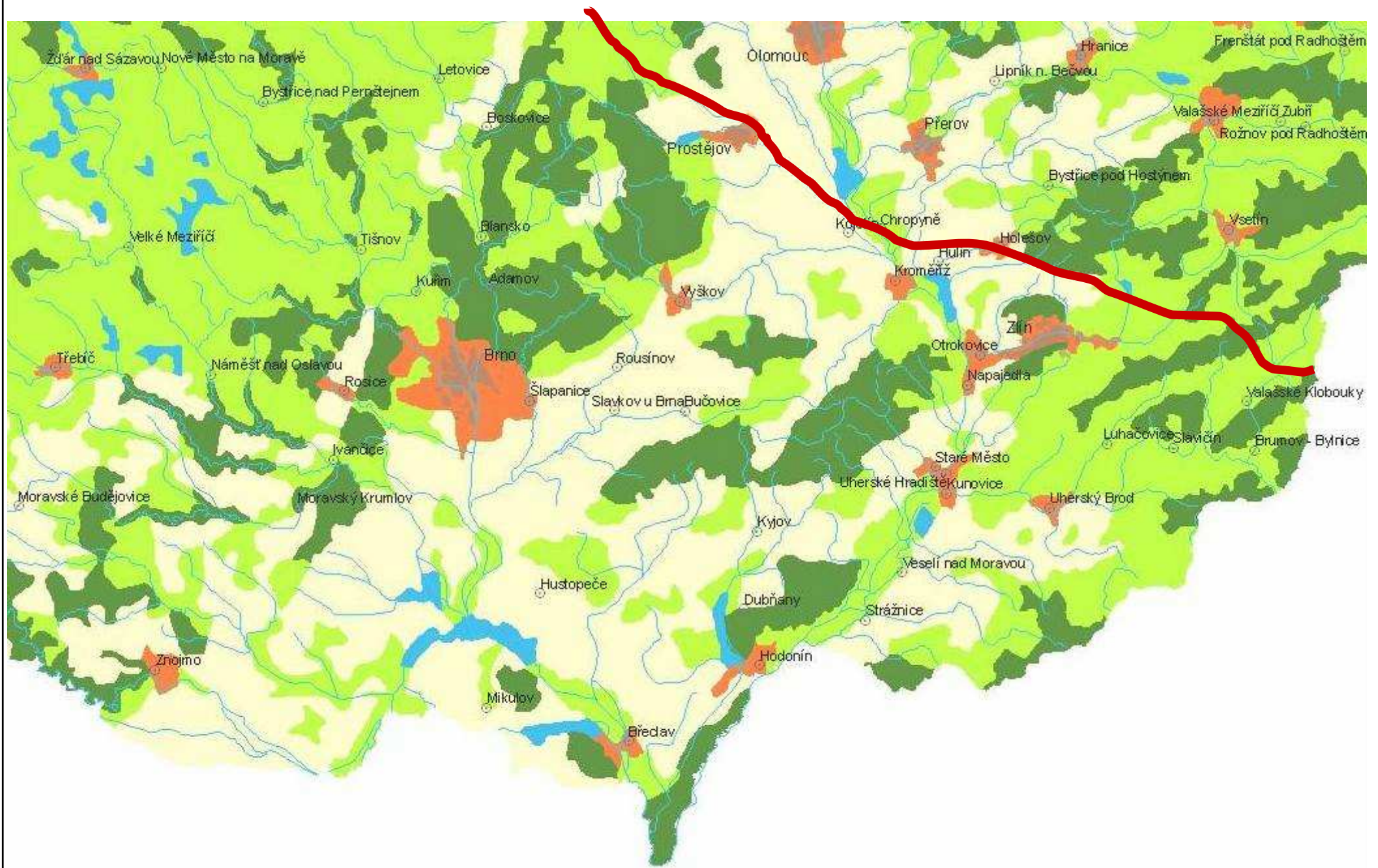
Landuse



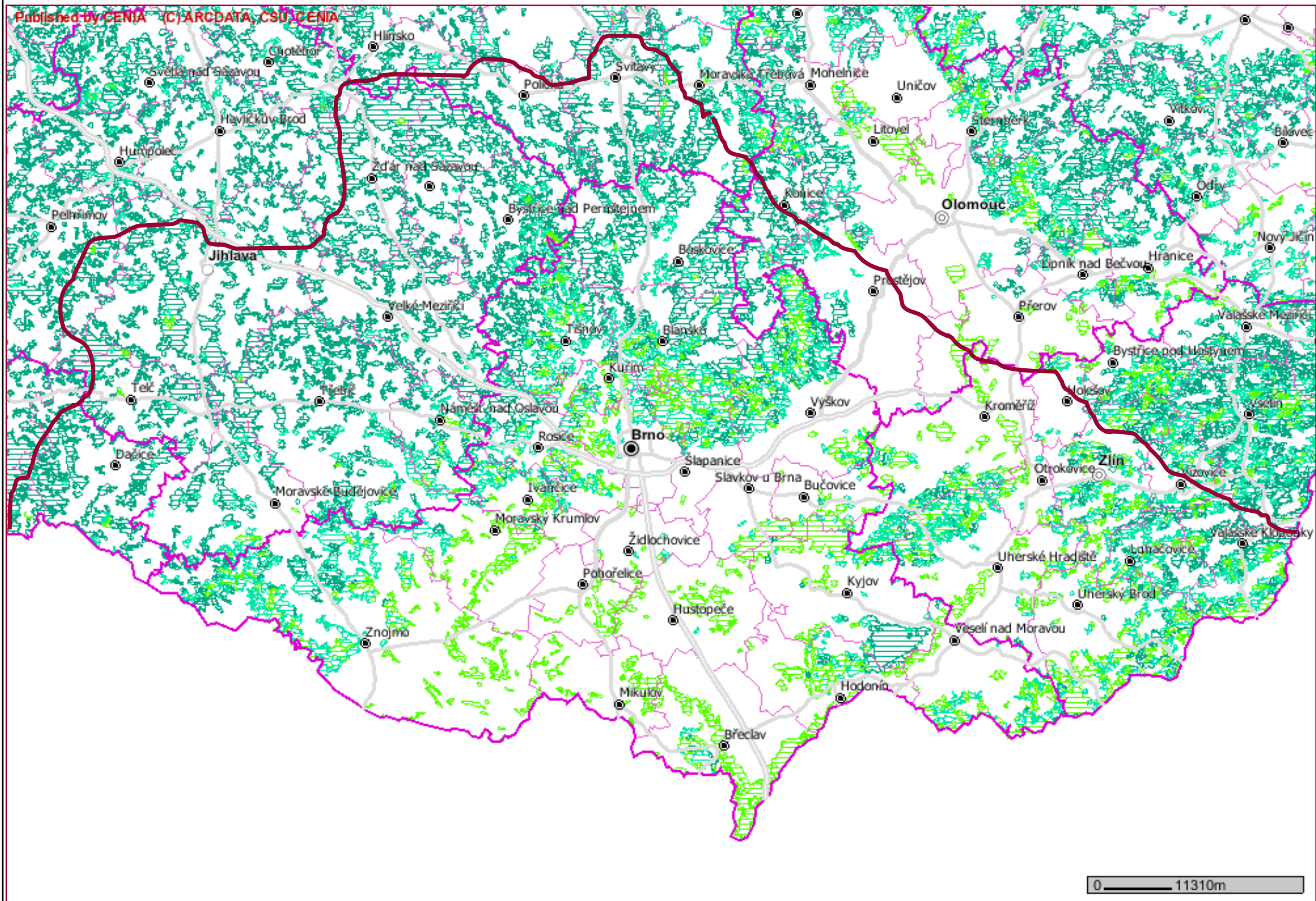
Sekundární struktura krajiny



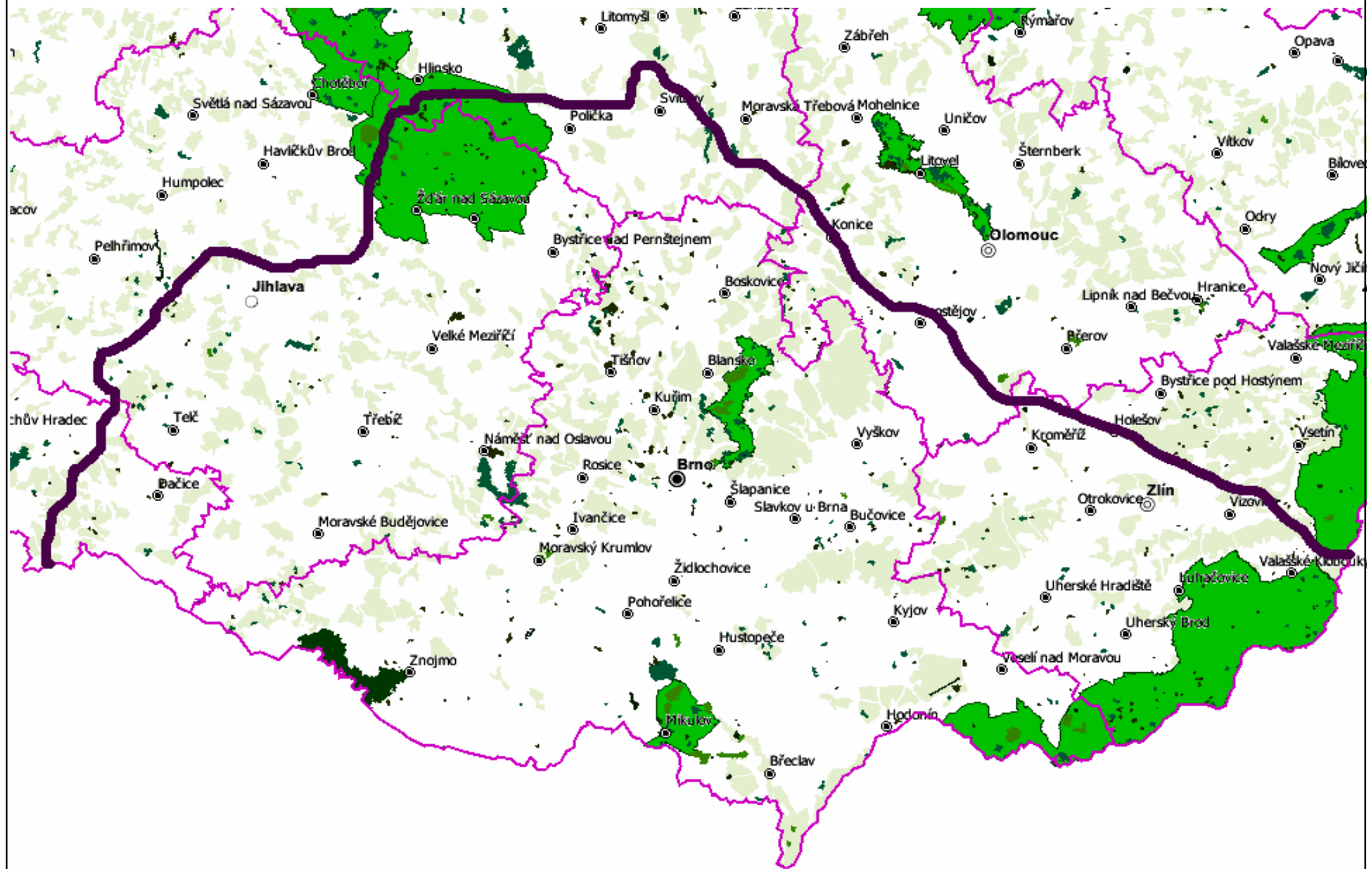
Sekund. kraj. struktura Již. Moravy



Skladba lesů

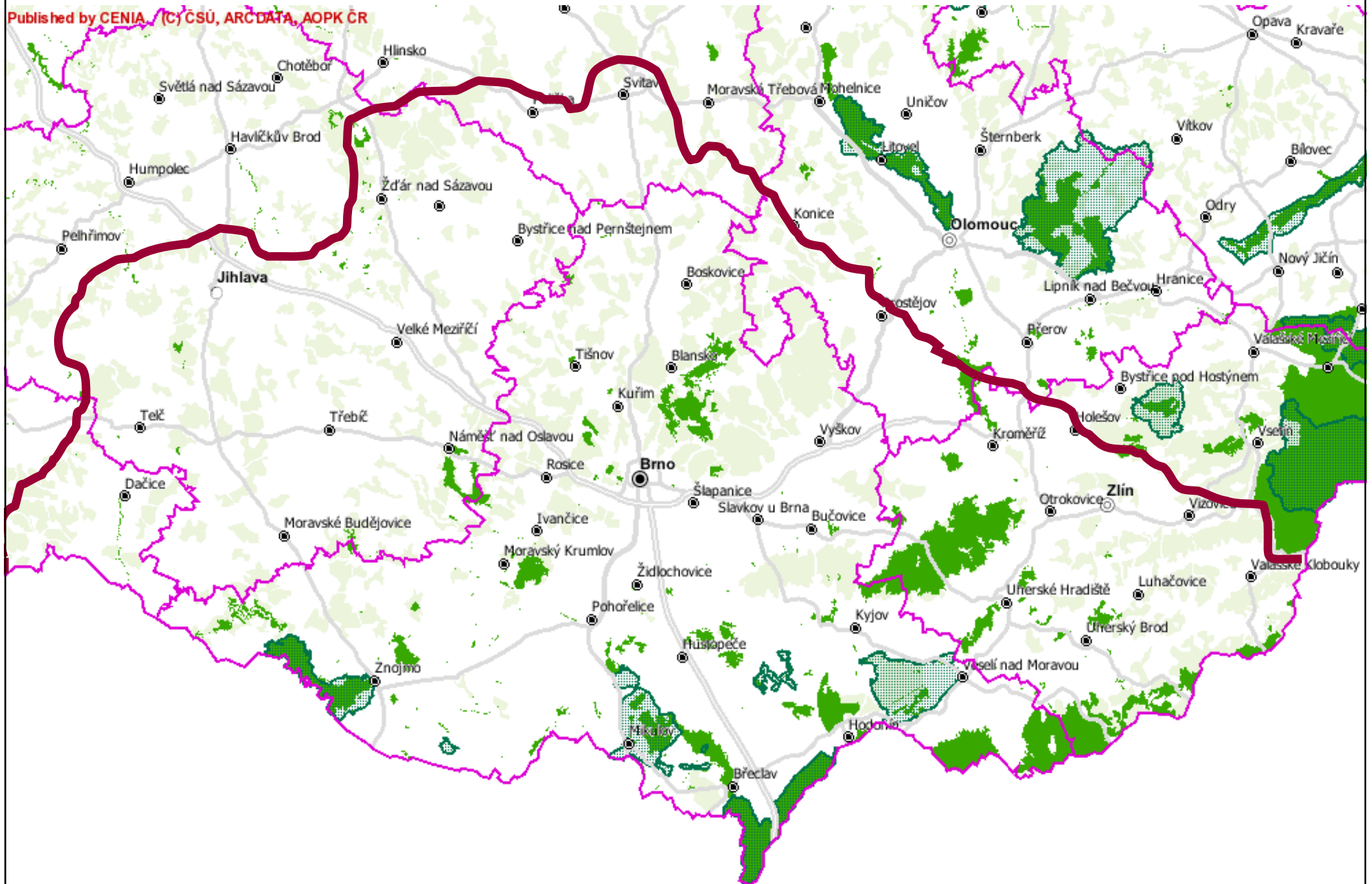


Zvláště chráněná území přírody

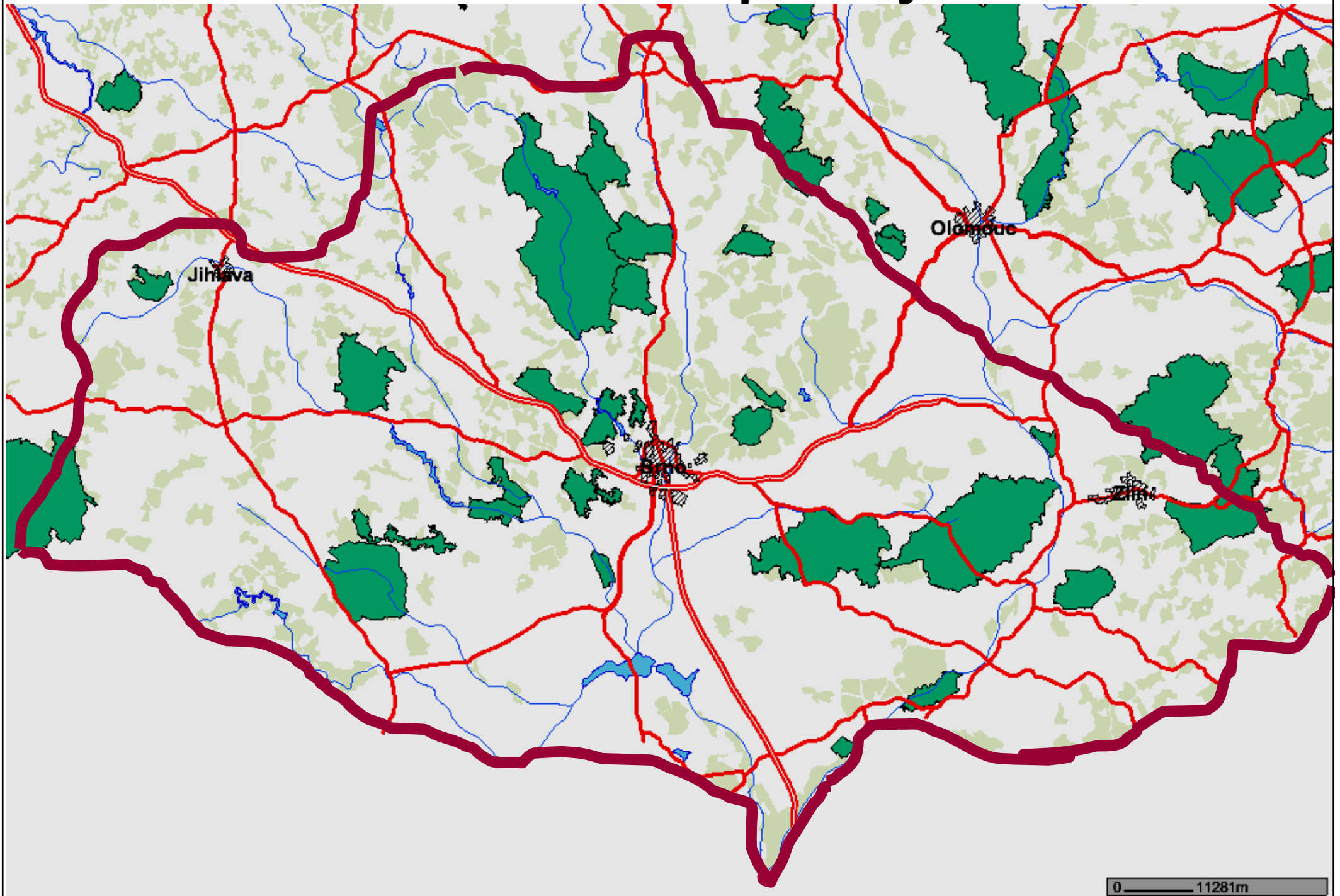


Ekol. Význ. Lok. a ptačí oblasti Natura 2000

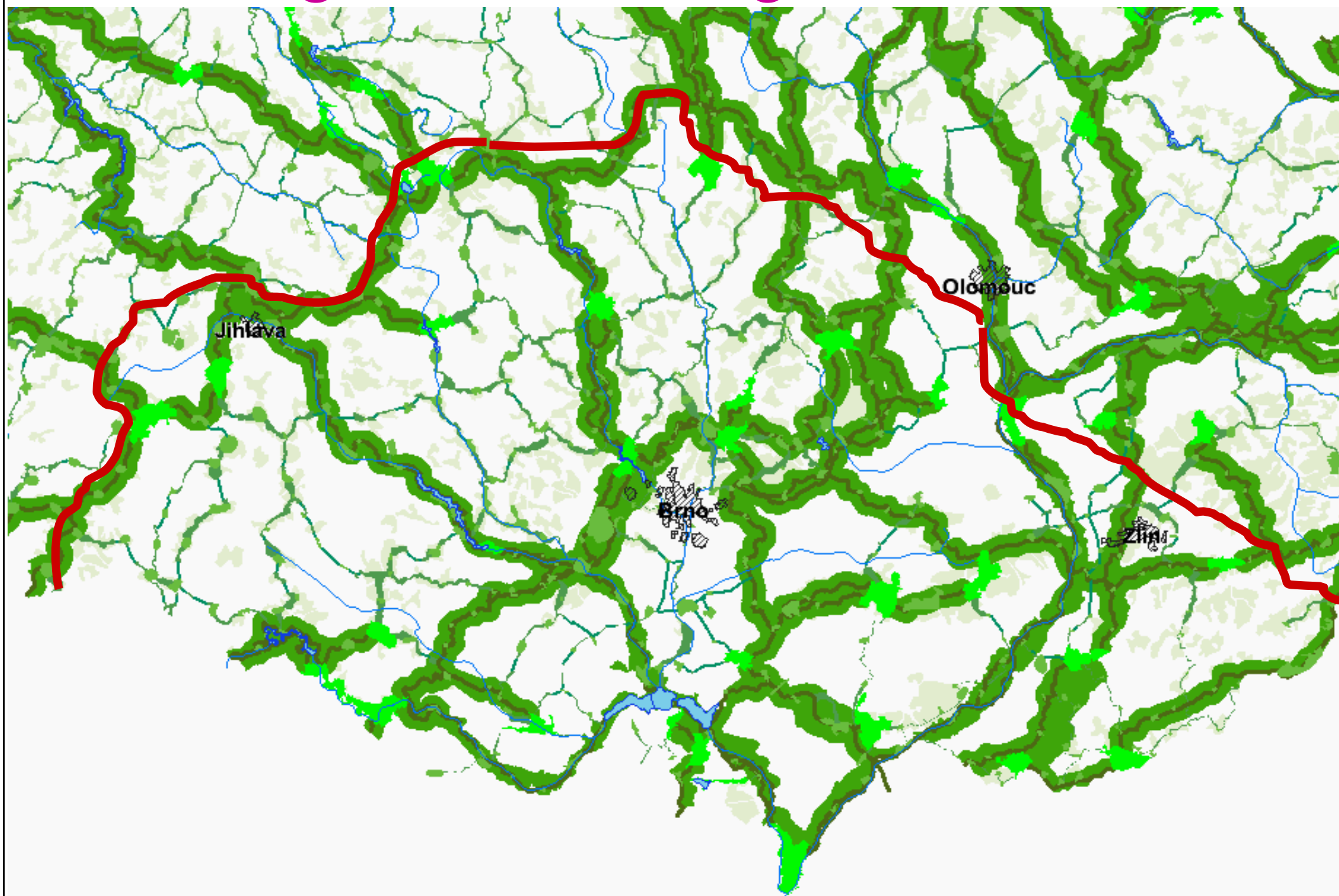
Published by CENIA (C) ČSÚ, ARCDATA, AOPK ČR



Přírodní parky

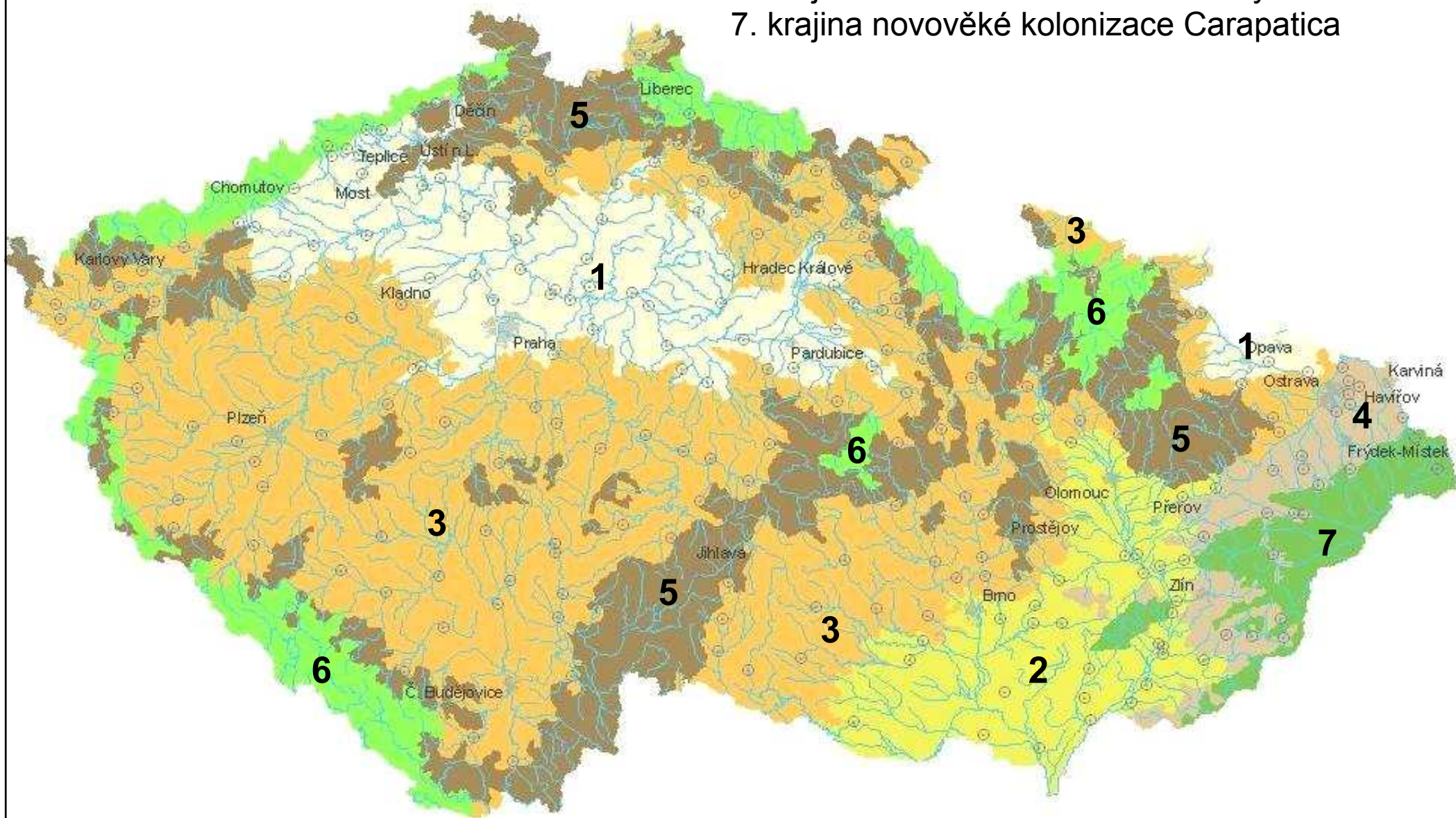


Nadregionální a regionální ÚSES

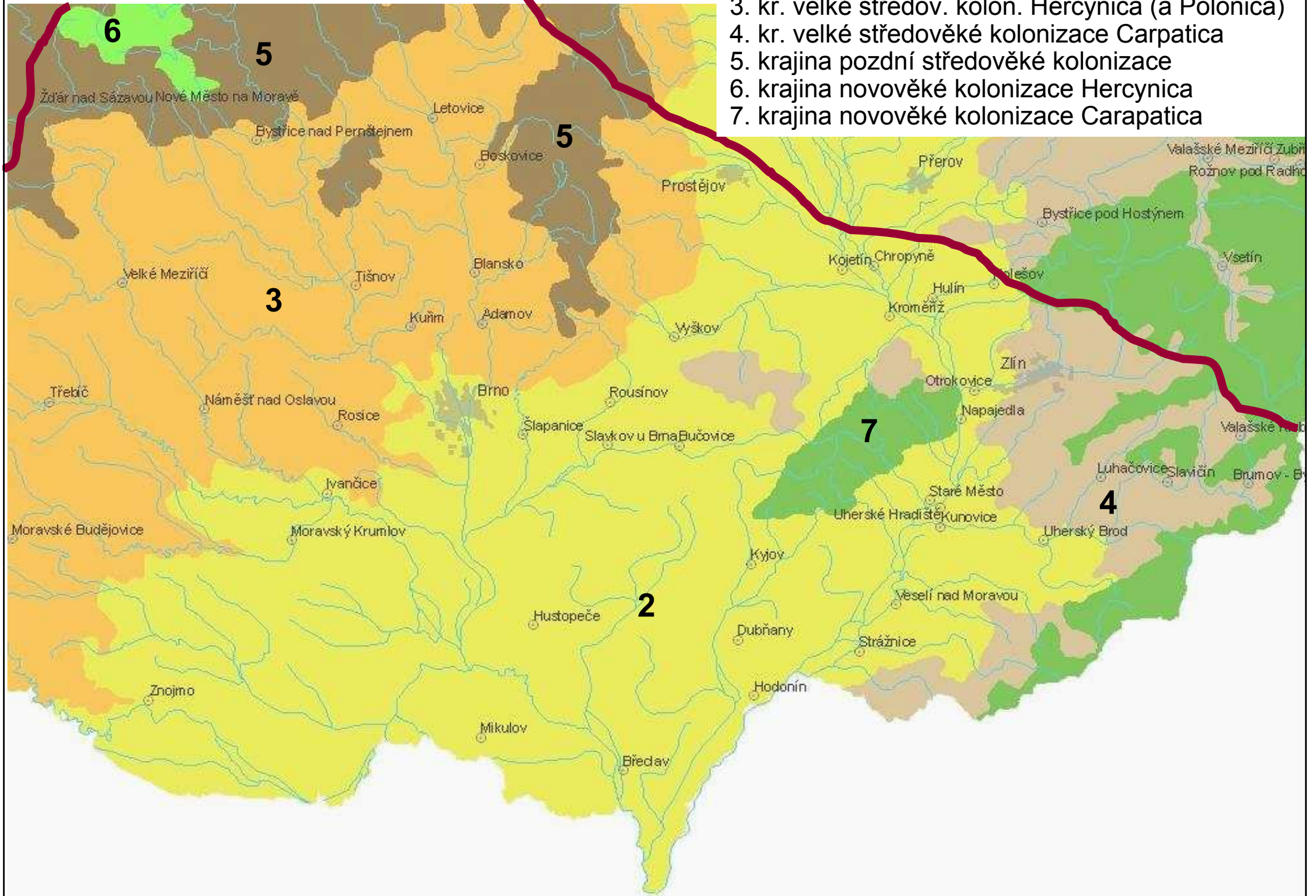


Krajiny dle kolonizací

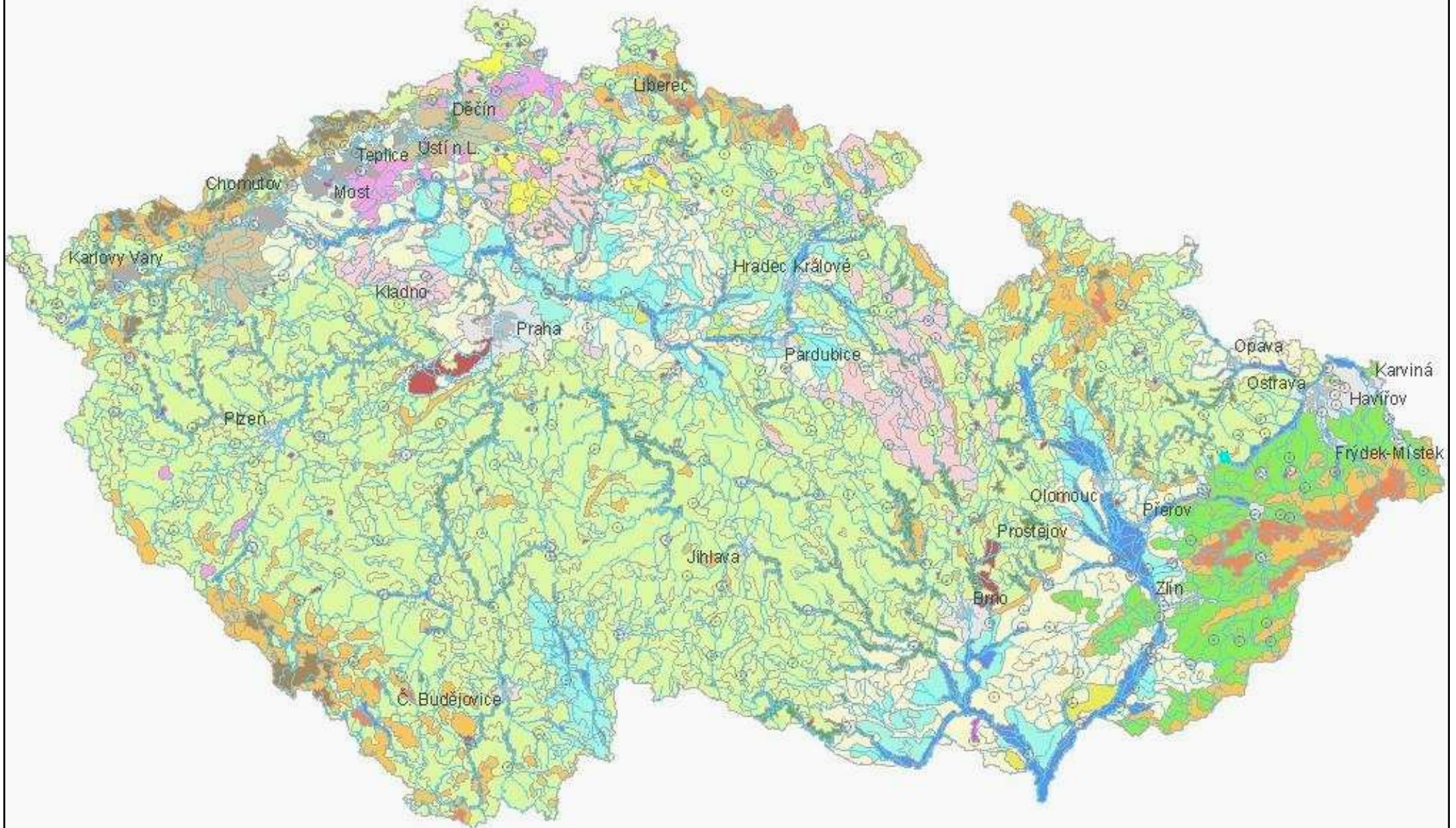
1. stará sídelní krajina Hercynica a Polonica
2. stará sídelní krajina Pannonica
3. kr. velké středov. kolon. Hercynica (a Polonica)
4. kr. velké středověké kolonizace Carpatica
5. krajina pozdní středověké kolonizace
6. krajina novověké kolonizace Hercynica
7. krajina novověké kolonizace Carpatica



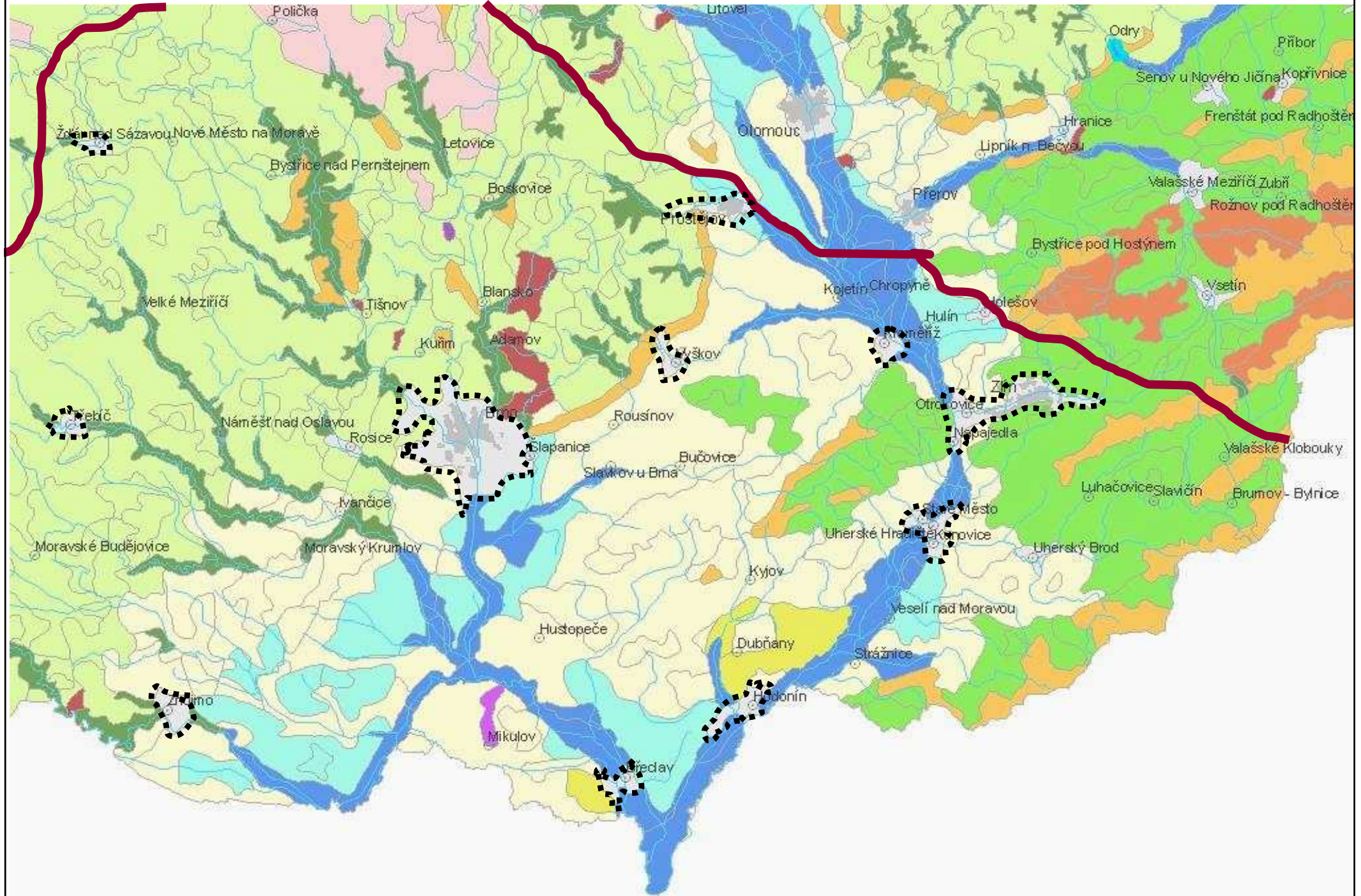
1. stará sídelní krajina Hercynica a Polonica
2. stará sídelní krajina Pannonica
3. kr. velké středov. kolon. Hercynica (a Polonica)
4. kr. velké středověké kolonizace Carpatica
5. krajina pozdní středověké kolonizace
6. krajina novověké kolonizace Hercynica
7. krajina novověké kolonizace Carpatica



Typy georeliéfu krajin

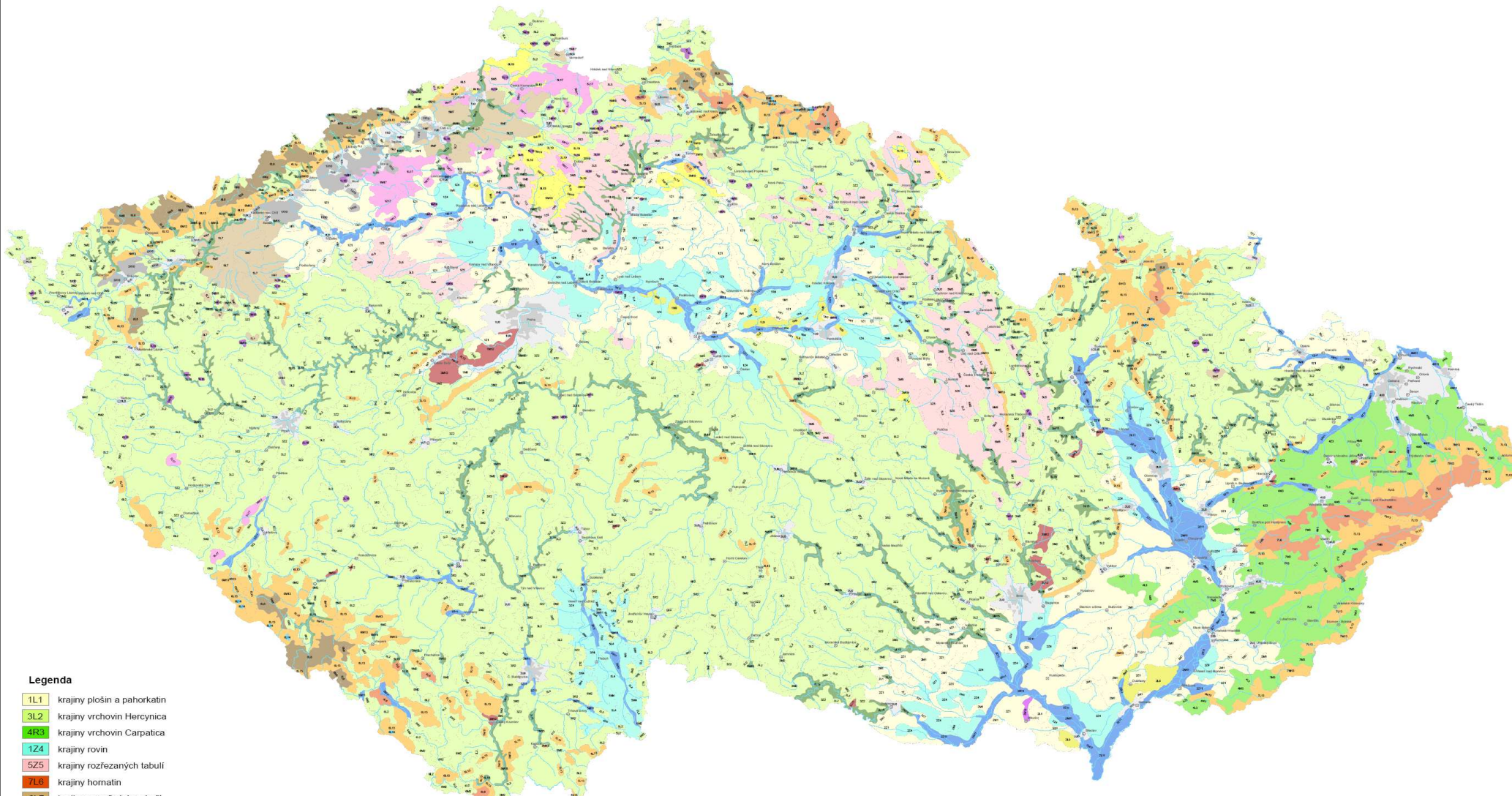


Typy georeliéfu krajin



Krajinné typy České republiky

1:500 000



Legenda

- 1L1 krajiny plošin a pahorkatin
- 3L2 krajiny vrchovin Hercynica
- 4R3 krajiny vrchovin Carpatica
- 1Z4 krajiny rovin
- 5Z5 krajiny rozřezaných tabulí
- 7L6 krajiny homatin
- 6L7 krajiny sopečných pohoří
- 6M10 krajiny vysoko položených plošin
- 2L9 krajiny vátých písků
- 3X10 těžební krajiny
- 3Z11 krajiny širokých říčních niv
- 6M11 krasové krajiny
- 6L13 krajiny výrazných svahů a skalnatých horských hřbetů
- 6H14 krajiny ledovcových karů
- 6L15 krajiny zatfznutých údolí
- 7M14 krajiny izolovaných kuželů
- 3L17 krajiny kuželů a kup
- 2M18 krajiny vápencových bradel
- 3M19 krajiny skalních měst
- 5U0 krajiny bez vylišeného reliéfu



Typy sídelních krajín:

- 1 - staré sídelní krajiny Hercynica a Polonica
- 2 - staré sídelní krajiny Pannonica
- 3 - krajiny vrcholné středověké kolonizace Hercynica
- 4 - krajiny vrcholné středověké kolonizace Carpatica
- 5 - krajiny pozdní středověké kolonizace
- 6 - krajiny novověké kolonizace Hercynica
- 7 - krajiny novověké kolonizace Carpatica

Typy podle způsobu využití:

- Z - zemědělské krajiny
- M - lesozemědělské krajiny
- L - lesní krajiny
- R - rybníční krajiny
- U - urbanizované krajiny
- H - krajiny horských údolí
- X - krajiny bez vylišeného způsobu využití

Typy reliéfu:

- | | |
|--------------------------------------|--|
| 1 - krajiny plošin a pahorkatin | 12 - krasové krajiny |
| 2 - krajiny vrchovin Hercynica | 13 - krajiny výrazných svahů a klanatých horských hřbetů |
| 3 - krajiny vrchovin Carpatica | 14 - krajiny ledovcových karů |
| 4 - krajiny rovin | 15 - krajiny zatfznutých údolí |
| 5 - krajiny rozřezaných tabulí | 16 - krajiny izolovaných kuželů |
| 6 - krajiny hornatin | 17 - krajiny kuželů a kup |
| 7 - krajiny sopečných pohoří | 18 - krajiny vápencových bradel |
| 8 - krajiny vysoko položených plošin | 19 - krajiny skalních měst |
| 9 - krajiny vátých písků | 0 - krajiny bez vylišeného reliéfu |
| 10 - těžební krajiny | |
| 11 - krajiny širokých říčních niv | |

