

Cvičení 6 – Podnikatelské klima v zemědělství

Zadání:

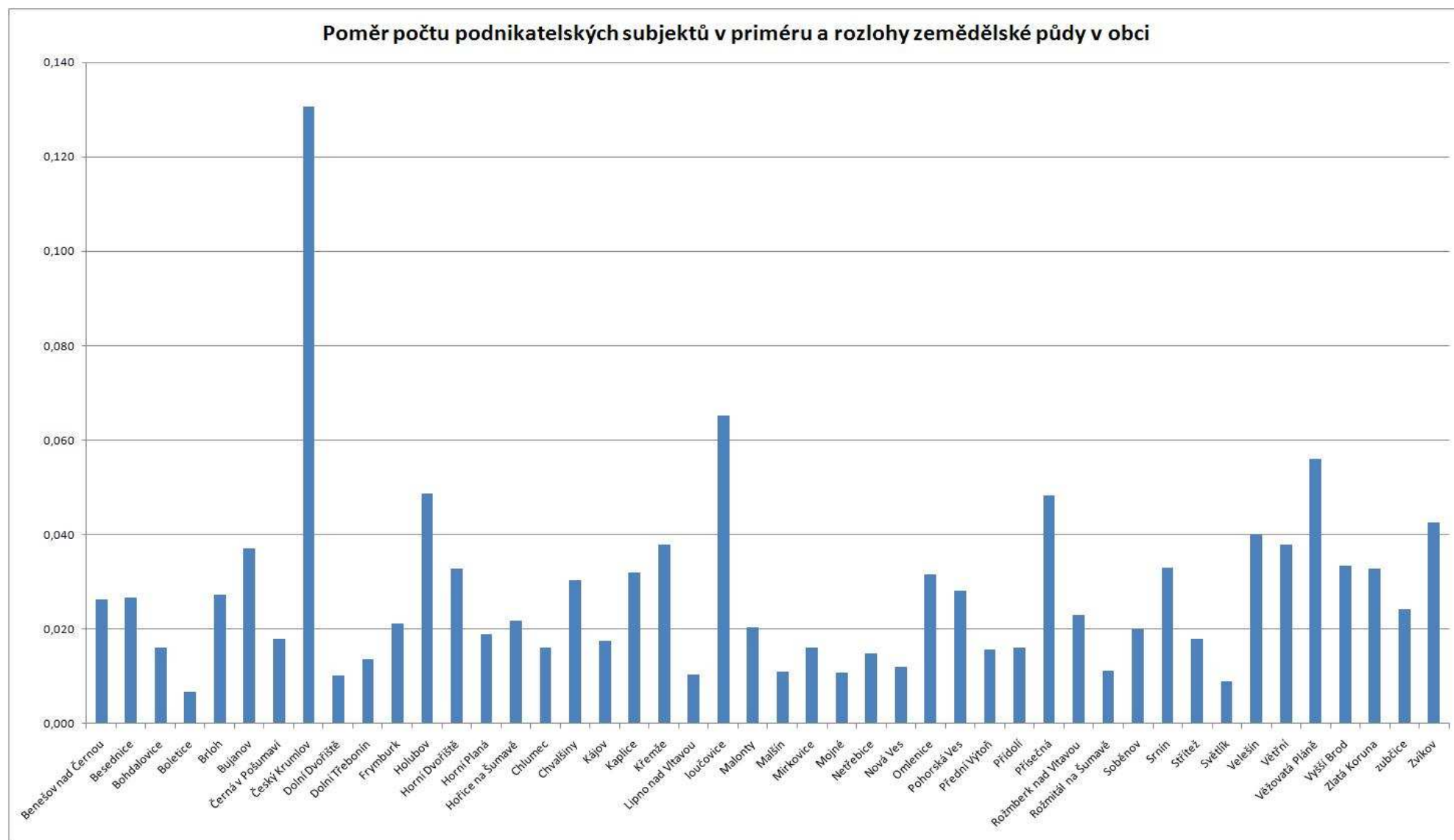
- 1.) Vyberte si okres ČR - **Český Krumlov**
- 2.) Podle údajů ČSÚ (Městská a obecní statistika) na adrese:
http://www.czso.cz/lexikon/mos_vdb.nsf/index zjistěte pro všechny obce okresu Český Krumlov
 - Počet podnikatelských subjektů v priméru (zemědělství, lesnictví, rybolov)
 - Počet podnikatelských subjektů celkem v obci
 - Rozlohu zemědělské půdy (ha) v obci
 - Počet obyvatel v obci
- 3.) Ze získaných dat vypočítejte 3 ukazatele:
 - A) míru podnikatelské aktivity priméru (poměr počtu podnikatelských subjektů v priméru a počet podnikatelských subjektů v obci celkem)
 - B) poměr počtu podnikatelských subjektů v priméru a rozlohy zemědělské půdy v obci (ha)
 - C) poměr počtu podnikatelských subjektů v priméru a počet obyvatel v obci
- 4.) Grafické a tabelární výstupy
 - Míru podnikatelské aktivity priméru (A) zanešte do kartogramu
 - Ukazatele B a C – stačí tabelární výstup a sloupcové či koláčové grafy
- 5.) Výsledky okomentujte ve stručném závěru

Vypracování:

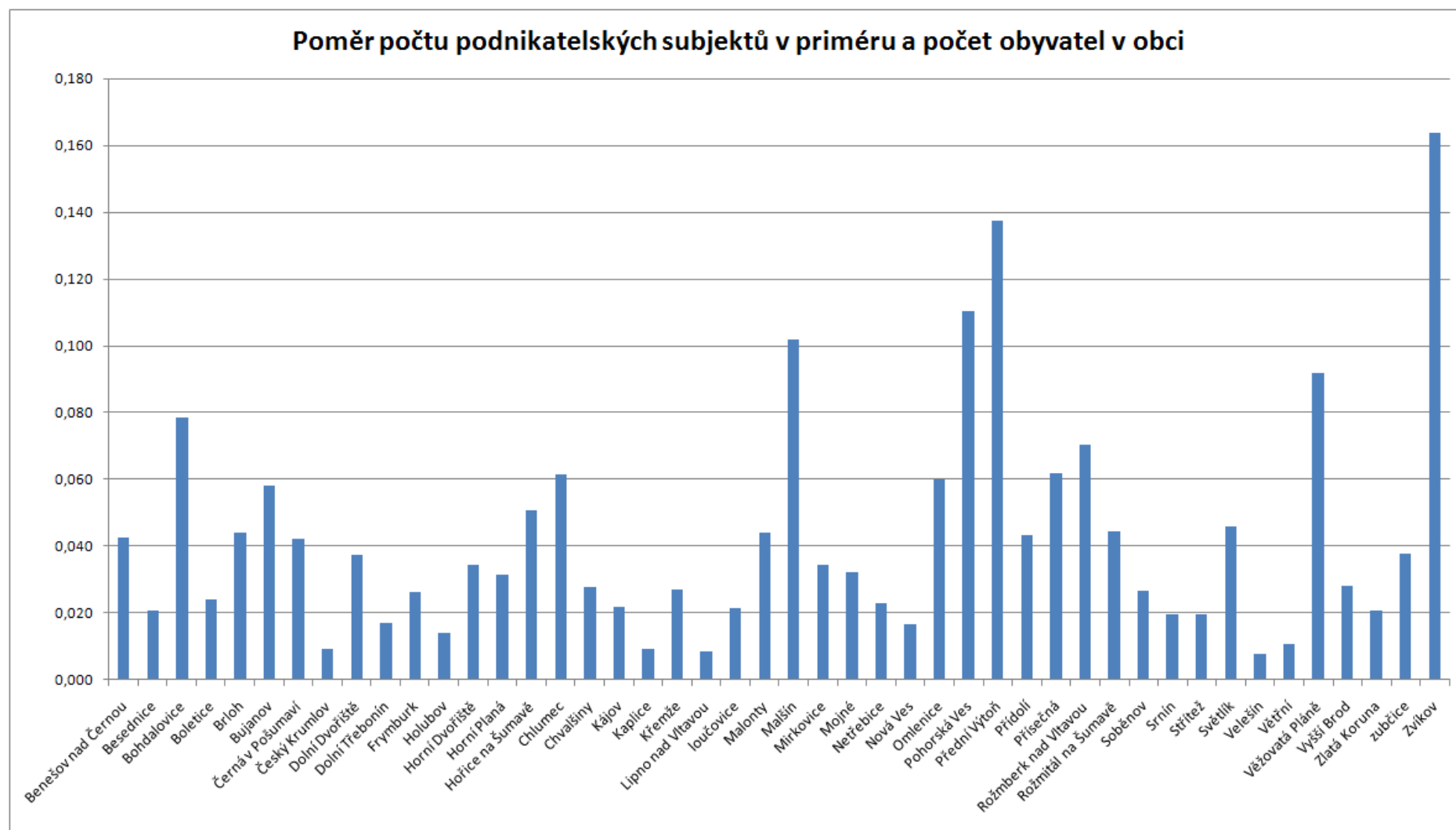
Tab.1. Vybrané ukazatele podnikatelského klimatu v obcích okresu Český Krumlov

obec	míra podnikatelské aktivity v priméru v (%)	poměr počtu podnikatelských subjektů v priméru a rozlohy zemědělské půdy v obci	poměr počtu podnikatelských subjektů v priméru a počet obyvatel v obci
Benešov nad Černou	22,55	0,026	0,043
Besednice	10,78	0,027	0,021
Bohdalovice	38,10	0,016	0,079
Boletice	17,14	0,007	0,024
Brloh	19,57	0,027	0,044
Bujanov	24,81	0,037	0,058
Černá v Pošumaví	13,23	0,018	0,042
Český Krumlov	3,37	0,131	0,009
Dolní Dvořiště	16,73	0,010	0,037
Dolní Třebonín	8,44	0,014	0,017
Frymburk	8,14	0,021	0,026
Holubov	6,76	0,049	0,014
Horní Dvořiště	17,48	0,033	0,034
Horní Planá	12,00	0,019	0,032
Hořice na Šumavě	21,47	0,022	0,051
Chlumeč	20,00	0,016	0,062

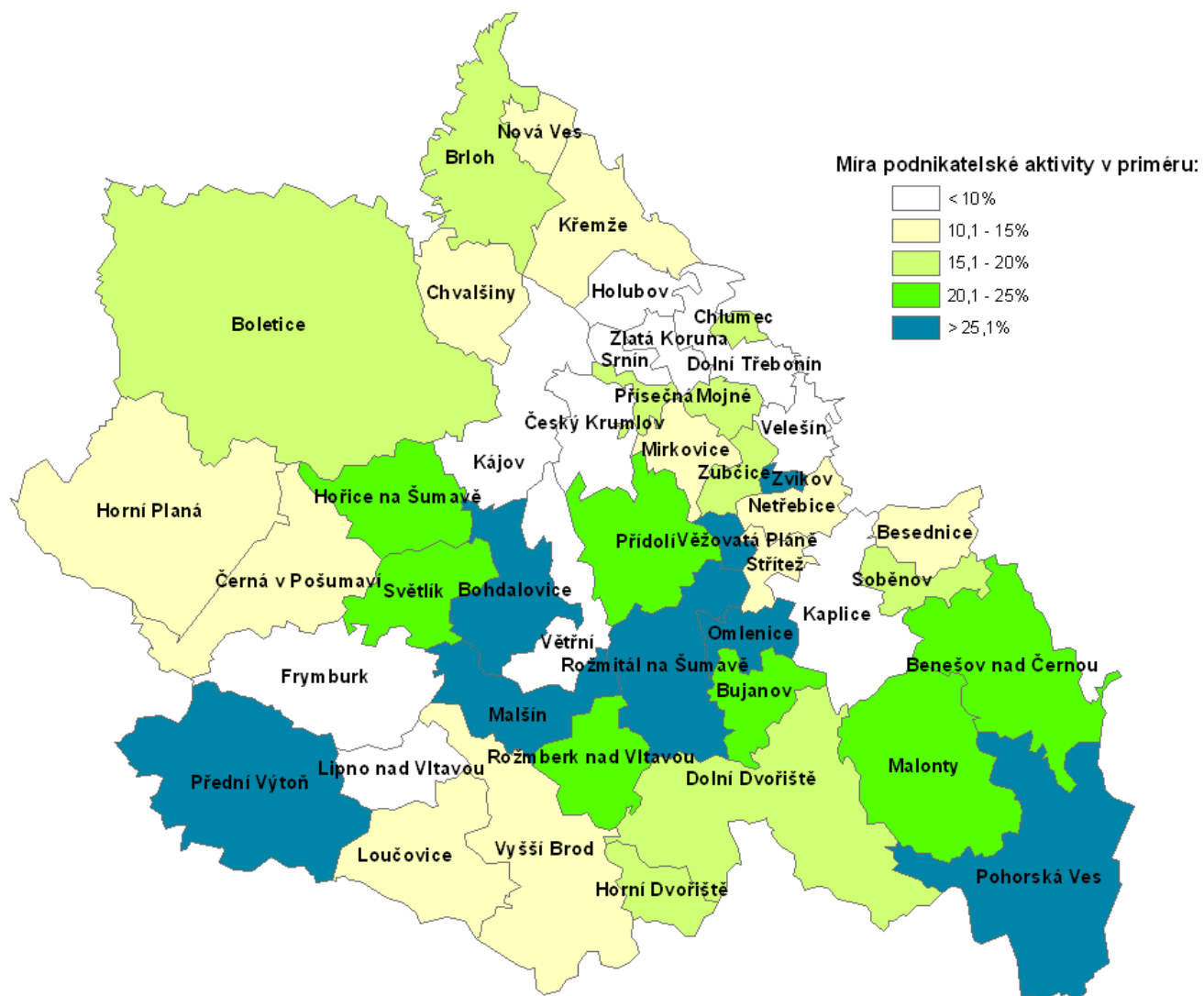
Chvalšiny	12,50	0,030	0,028
Kájov	9,76	0,017	0,022
Kaplice	4,32	0,032	0,009
Křemže	12,46	0,038	0,027
Lipno nad Vltavou	2,66	0,010	0,009
loučovice	11,55	0,065	0,021
Malonty	23,58	0,020	0,044
Malšín	32,43	0,011	0,102
Mirkovice	14,42	0,016	0,035
Mojné	15,56	0,011	0,032
Netřebice	10,28	0,015	0,023
Nová Ves	10,77	0,012	0,017
Omlenice	27,62	0,032	0,060
Pohorská Ves	43,59	0,028	0,110
Přední Výtoň	36,36	0,016	0,137
Přídolí	20,93	0,016	0,043
Přísečná	19,67	0,048	0,062
Rožmberk nad Vltavou	22,41	0,023	0,070
Rožmitál na Šumavě	32,76	0,011	0,044
Soběnov	16,07	0,020	0,027
Srnín	6,02	0,033	0,019
Střítež	11,27	0,018	0,020
Světlík	21,43	0,009	0,046
Velešín	3,92	0,040	0,008
Větřní	6,32	0,038	0,011
Věžovatá Pláně	27,50	0,056	0,092
Vyšší Brod	10,33	0,033	0,028
Zlatá Koruna	9,55	0,033	0,021
Zubčice	18,99	0,024	0,038
Zvíkov	42,86	0,043	0,164



Obr.1. Poměr počtu podnikatelských subjektů v priméru a rozlohy zemědělské půdy (ha) obcí okresu Český Krumlov



Obr.2. Poměr počtu podnikatelských subjektů v priméru a počet obyvatel pro rok 2007 obcí okresu Český Krumlov



Obr.3. Míra podnikatelské aktivity v průměru obcí okresu Český Krumlov

Závěr:

Cílem cvičení číslo šest zjistit jaké je podnikatelské klima v okrese Český Krumlov. První koeficient, se kterým jsme pracovali, je míra podnikatelské aktivity v průměru. Jedná se tedy o podíl podnikatelů v průměru na celkovém počtu podnikatelských subjektů. Nejnižší míru podnikatelské aktivity v průměru mají obce v blízkém okolí Lipenské nádrže a Českého Krumlova, kde dominuje turistický ruch, tedy terciérní sektor. Jako druhý jsme počítali poměr podnikatelských objektů v průměru na rozlohu zemědělské půdy. Zde jednoznačně vede okresní město Český Krumlov. Jako poslední jsme počítali koeficient poměru počtu podnikatelských objektů v průměru na celkovém počtu obyvatel. Zde měl největší poměr Zvíkov a Pohorská Ves.

Zdroje:

http://www.czso.cz/lexikon/mos_vdb.nsf/index