



Průmyslová zóna Rousínov

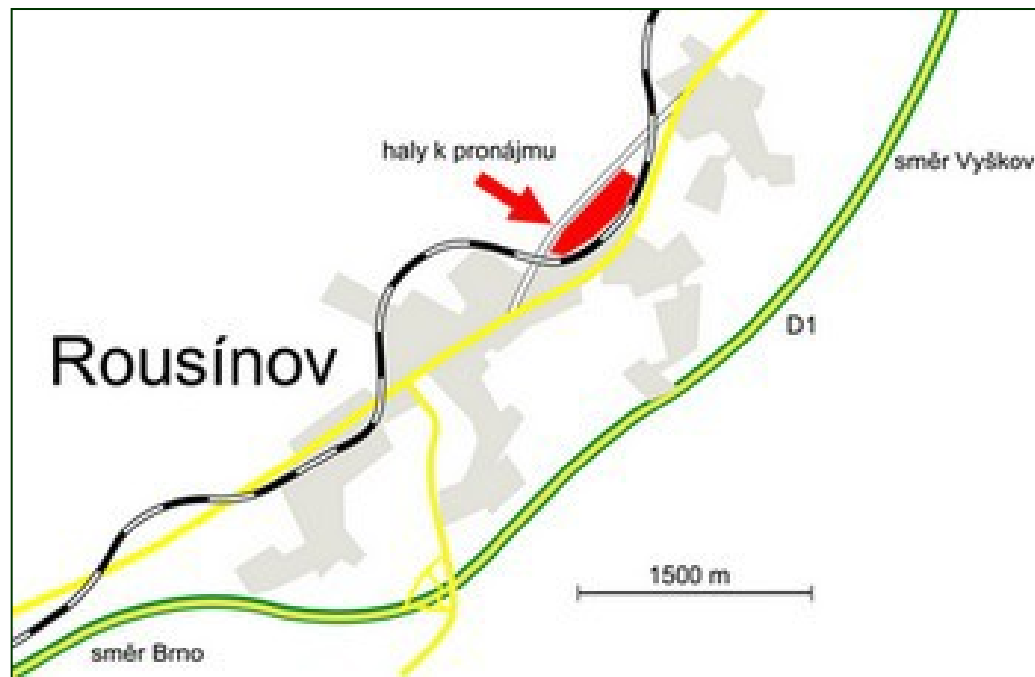
Hanousková Linda, Leligdonová Eva, Lesová Pavlína

Lokalizace



Lokalizace

- bývalý objekt výrobního závodu Tusculum
- 31. 7. 2008 uzavřen
- plocha:
 - 37 ha zastavěná
 - 33 ha nezastavěná





Dopravní poloha

- D1
- železniční trať, zastávka
- 2020 VRT
- vzdálenost:
 - Brno 28 min
 - Vyškov: 12 min



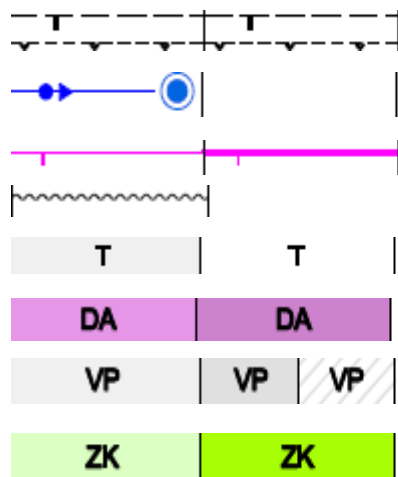
Pracovní síla

Tab. 1: Ekonomicky aktivní obyvatelstvo a míra nezaměstnanosti v obcích Rousínov, Vyškov, Bučovice a Slavkov u Brna k 31.10.2010

Název obce	EA	MN (%)
Rousínov	2 494	8,2
Vyškov	11 957	8,4
Bučovice	3 247	9,4
Slavkov u Brna	3 048	6,6

Pramen: www.mpsv.cz

Územní plán



ochranná a hluková pásma dopravních staveb

hlavní vod. řady a vod. zařízení, zdroje

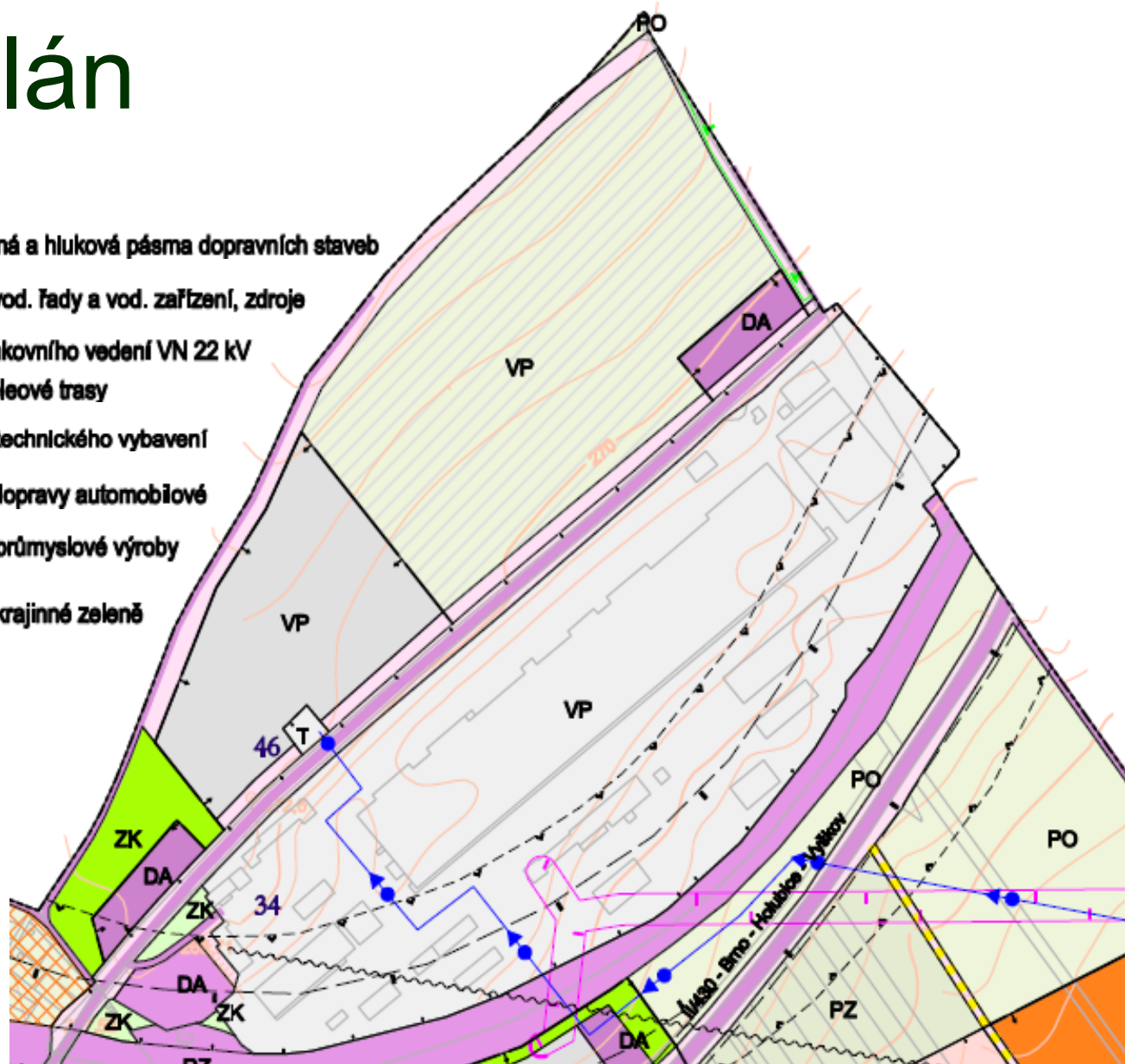
OP venkovního vedení VN 22 kV
radiorелеové trasy

plochy technického vybavení

plochy dopravy automobilové

plochy průmyslové výroby

plochy krajinné zeleně





DĚKUJEME ZA POZORNOST