

MINISTERSTVO VNITRA
ČESKÉ REPUBLIKY

**DMVS jako nedílná
součást projektu eGovernment**

Praha, 18. konference GIS ESRI

21. října 2009

MINISTERSTVO VNITRA
ČESKÉ REPUBLIKY

**Poděkování za spolupráci
při přípravě prezentace**
(a převzetí některých slide, neb většina uvedených
oblastí a projektů nejsou v gesci našeho odboru)

bývalý NMV Zajíček
hlavní architekt eGON pan Felix
vedoucí oddělení hlavního architekta pan Húrka
vrchní ředitel sekce ICT na MV pan Kolář
informatik plzeňského kraje pan Koudele
.....

MINISTERSTVO VNITRA
ČESKÉ REPUBLIKY

**Symbolem eGovernmentu
je eGON**

Co to je?

MINISTERSTVO VNITRA
ČESKÉ REPUBLIKY

**eGON je symbolické vyjádření
eGovernmentu (eG on, přichází)**



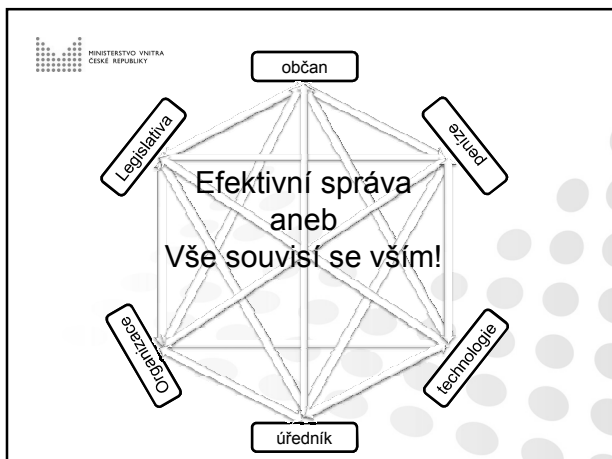
Možek – základní registry
Srdce – eGov Act (zákon)
Oběhová soustava – KIVS
Prsty – Czech POINT

MINISTERSTVO VNITRA
ČESKÉ REPUBLIKY

Co bylo na počátku?

MINISTERSTVO VNITRA
ČESKÉ REPUBLIKY

HEXAGON



MINISTERSTVO VNITRA
ČESKÉ REPUBLIKY

HEXAGON pochvalně zmínil minulý týden na konferenci Quo vadis eG i pan náměstek Nouza

MINISTERSTVO VNITRA
ČESKÉ REPUBLIKY

Co již v eGovernmentu v ČR funguje?

MINISTERSTVO VNITRA
ČESKÉ REPUBLIKY

Portál veřejné správy

portal.gov.cz
NA ÚŘAD PŘES INTERNET

PORTÁL VEŘEJNÉ SPRÁVY
ČESKÉ REPUBLIKY

Hledání na portal.gov.cz:

Úvod Adresář Zákony Živní situace Podání Online noviny VS Slovník pojmů Mapy

Česká republika
Informace o ČR
Právní předpisy
Důležitosti
Věsta
Ministerstva

Kraje

Evropská unie
Informace o EU

Občan
Podnikatel
Cizinec

Novinky a veřejné správy

- 20.10.2009 **Ministerstvo zemědělství ČR - Úspěšně zavedení EU se shodou na další spolupráci na podporu sektoru mláti - Rada ministrů zemědělství.**
- 20.10.2009 **Ministerstvo práce a sociálních věcí ČR - ÚSPĚŠNĚ uzavřeli výzvu na účel nast. při mírnění vlivů hospodářské krize - Čekání 557 7 měsíců.**
- 20.10.2009 **Úřad vlády ČR - Vláda schválila zákon o rozpočtových pravidlech - Ministr financí Eduard Janota předložil vládu.**
- 20.10.2009 **Organizace apogonijů národní - Zpráva vln do Vlna Záhřebov občánů**
- 20.10.2009 **Úřad vlády ČR - Vláda podává s datových schránkách - Vláda v pondělí 16. října 2009 na svém.**

Novinky z veřejné správy >>>

Novinky z veřejné správy


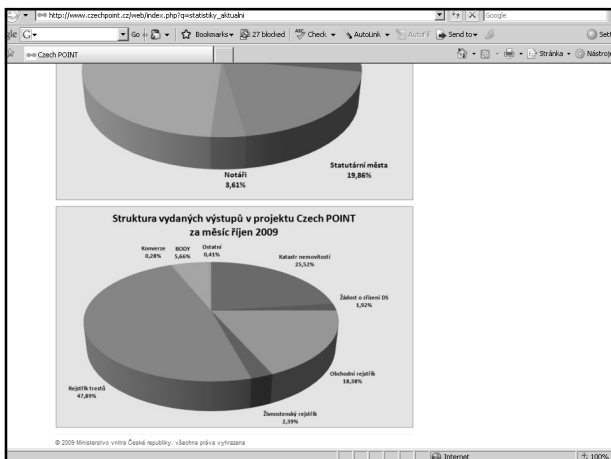
- Občanské úřady
- Veřejné zakázky
- Katalog informací veřejnosti
- Práce
- Nabídka do katastru nemovitostí
- Křesťanský úřad
- Posouzení informace
- Dokladní správy občánů
- Podání vložení
- Souběžná technická správy občánů (Přehled)
- Vládní dotace a veřejné materiály
- Právní předpisy občánů
- Informace občánů občánů (USA)
- Výzvy do Evropského parlamentu 2009

Oblasti veřejné správy

- Práce a zákony
- Práce a občánů občánů
- Obchod občánů

MINISTERSTVO VNITRA
ČESKÉ REPUBLIKY

Czech POINT



Komunikační infrastruktura veřejné správy

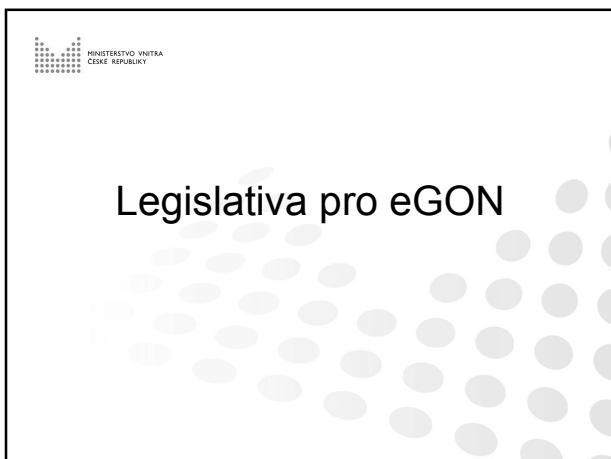
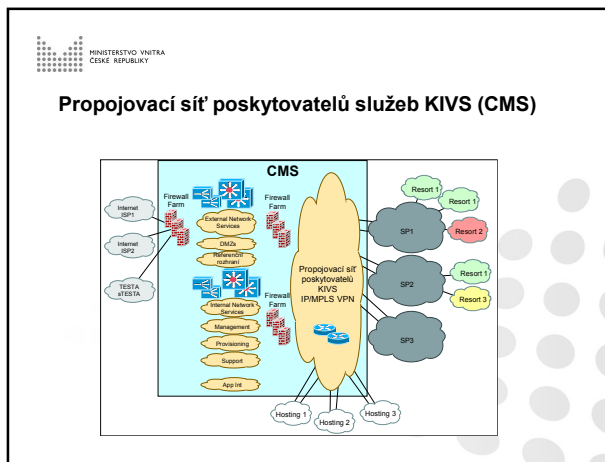
Úvod Projekty Legislativa Snímky Kalendář Kontakty

munikační infrastruktura veřejné správy

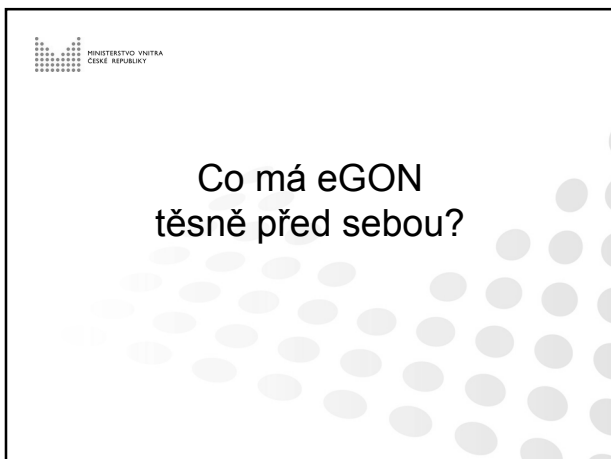
munikační infrastruktura Informačních systémů veřejné správy (dále jen „KIVS“) je založena Konceptu KIVS schválené usnesením vlády č. 1156, č. 1270, č. 1453.

klad budované infrastruktury je Centrální město služeb. Zajišťuje vzájemné řízení a bezpečné propojování všech veřejné a sdílené služby, dále zajišťuje komunikaci s veřejnou a sdílenou sítí a jímto součástí vnějších sítí, jakými jsou Internet nebo komunikační infrastruktura EU. Zároveň tvoří jednotné logické to propojení jednotlivých operátorů telekomunikačních infrastruktur poskytujících služby pro KIVS.

zá koncept KIVS přehrává na přelomu let 2006 a 2007 a uvedení do života v roce 2007 šesti svými poplatníky zprávně v řádu stovek milionů korun. Těchto celkových úspor je dosaženo při časné kvantitativní a kvalitativní náročnosti rozvoje služeb. Celý koncept zároveň stále více posiluje českou koordinaci jednotlivých složek veřejné správy při rozvoji komunikační infrastruktury a sledování a rozvoje prostředí pro podporu služeb veřejné správy při efektivním vynakládání prostředků a šíření dostupných zdrojů státu. Nová koncepce je přijata na čtyřleté období do roku 2011, v jehož průběhu lze očekávat další výrazné úspory a to zejména v důsledku zavedení konkurence poskytovatelů, koordinace rozvoje a udržování komunikačních sítí mezi složkami veřejné správy a postupnou prací na perspektivní a nákladově efektivnější konceptní technologií řešení.

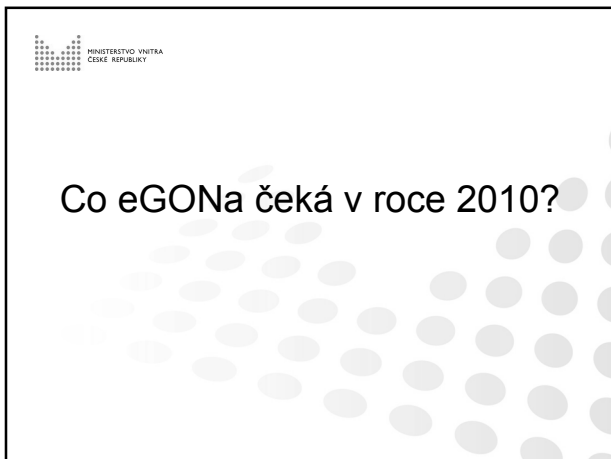


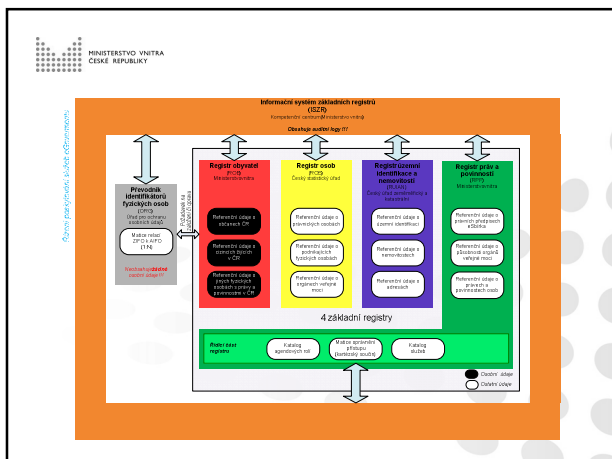
- **eG ACT, zákon 300/2008 Sb., o elektronických úkonech a autorizované konverzi dokumentů**



MINISTERSTVO VNITRA
ČESKÉ REPUBLIKY

od 1. července 2009	Přechodné období	START !!!
		Zřizování datových schránek ze zákona (orgány veřejné moci, právnické osoby zapsané v obch. rejstříku), zřizování datových schránek na základě žádosti, rozesílání přístupových údajů
1. listopad 2009		Automatická aktivace datových schránek, které dosud nebyly aktivovány.
od 1. ledna 2010		možnost zaslání elektronických faktur B2B, B2C, C2C prostřednictvím ISDS
od 1. července 2010		možnost zaslání jakýchkoliv dokumentů B2B, B2C, C2C prostřednictvím ISDS





Zákon č. 111/2009 Sb.
o základních registrech
 Účinnost od 1. 7. 2010

Zákon č. 227/2009 Sb.,
kterým se mění některé zákony
v souvislosti s přijetím zákona
o základních registrech
 Účinnost od 1. 7. 2010

- Jaký je současný stav ZR?
- Potřebné zákony jsou platné
 - Architekti jednotlivých registrů jsou vybráni
 - Je stanovena globální architektura systému
 - Jsou navrženy architektury jednotlivých registrů
 - Minimální finanční prostředky jsou zajištěny (státní rozpočet a IOP)
 - Je definován prvotní katalog služeb základních registrů
 - Soutěže na realizátory jsou vypsaný
 - V příštích týdnech dojde k odevzdání nabídek a k vyhodnocení soutěží

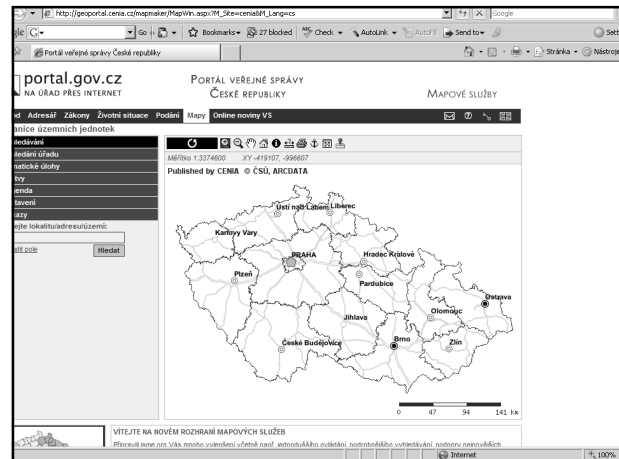
Nezapoměli jsme na něco?

Co GIS ???

- Pro připomenutí – role MV v ICT pro eGON
- ústřední orgán státní správy pro oblast informačních systémů veřejné správy (ISVS) s koordinační úlohou v oblasti ICT
 - vykonává v oblasti prostorových dat činnosti v souladu s principy dokumentů
 - Strategie rozvoje služeb pro informační společnost
 - Efektivní veřejná správa a přátelské veřejné služby
 - Směrnice PSI o opakovaném použití informací veřejného sektoru
 - Směrnice INSPIRE o zřízení Infrastruktury pro prostorové informace v Evropském společenství

Co projektu DMVS předcházelo?

- Analýza potřeb v oblasti prostorových informací
- Mnohačetné snahy velkých měst a krajů o zavedení systému a standardizace do oblasti GIS
- Nástup nových technologií u správců sítí
- eGON, zejména základní registry (RUIAN)
- Směrnice EU INSPIRE
- Nový stavební zákon
- Pomalý postup digitalizace katastru (2016?)
-



Mapové služby PVS

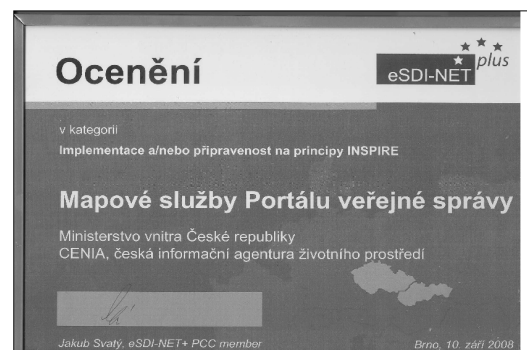
- provozovány od roku 2005 ve spolupráci MV (správce) a MŽP (provozovatel, CENIA)
- rozvíjeny ve spolupráci s dalšími subjekty VS za koordinace MV
- použity mapové podklady z produkce ČÚZK a Armády ČR
 - státní mapové dílo
 - základní mapa ČR v měřítcích 1:10 000 a 1:50 000
 - topografická mapa ČR v měřítcích 1:25 000, 1:50 000
 - vojenská mapa ČR v měřítcích 1:250 000, 1:500 000
 - další mapové podklady
 - ZABAGED®
 - digitální barevné ortofoto
- v současnosti využití wms služeb ČÚZK pro zobrazení mapových podkladů
- oceněny 3. místem v soutěži eSDI-NET Plus v kategorii Implementace a/nebo připravenost na principy INSPIRE


Tématické úlohy Mapách na PVS

- Životní prostředí
- Český statistický úřad
- Česká pošta
- Koupací vody
- Doprava
- Staré mapy
- Hlukové mapy
- Hřbitovy
- Územně správní členění ČR
- Integrovaný registr znečišťování
- Katastrální mapy
- Ortofotomapy

Ochrana životního prostředí

- Krajinný pokryv
- Atmosféra
- Česká inspekce životního prostředí
- Geologie a geomorfologie
- Botanika
- Fragmentace krajiny dopravou
- Hydrologie
- Typologie krajiny
- Pedologie





MINISTERSTVO VNITRA
ČESKÉ REPUBLIKY

Co je DMVS?

- projekt **Digitální mapa veřejné správy (DMVS)**, představuje rychlé řešení stávajících problémů v oblasti GIS,
- je společným záměrem MV, ČÚZK, MŽP, MMR, MZe, AK ČR a SMO ČR koordinovaným MV (Memorandum)
- **cíl projektu:**
 - s využitím nejmodernějších ICT technologií zajistit digitální prostorová data na celém území ČR a umožnit tak
 - rychlou elektronizaci těch agend veřejné správy, při jejichž výkonu jsou prostorová data využívána,
 - prezentaci výstupů z agend veřejné správy ve vazbě na území,
 - grafickou interpretaci popisných údajů ISVS, například RUIAN,

MINISTERSTVO VNITRA
ČESKÉ REPUBLIKY

27.11.2008 slavnostně podepsáno
Memorandum o spolupráci při přípravě, řešení, testování a realizaci projektu Digitální mapa veřejné správy

Signatáři Memoranda:
Ministerstva:
- vnitra
- životního prostředí
- pro místní rozvoj
- zemědělství
**ČÚZK
AK ČR
SMO ČR**

MINISTERSTVO VNITRA
ČESKÉ REPUBLIKY

Jak vznikne DMVS?

- základem DMVS budou digitální mapové podklady ČÚZK na celém území ČR
- DMVS vznikne složením:
 - digitálních ortofotomap
 - existujících digitálních a digitalizovaných katastrálních map
 - digitálních účelových katastrálních map, které byly a budou vytvořeny v rámci činnosti samosprávy
 - digitálních technických map, vytvořených v rámci činnosti samosprávy nebo správců sítí

MINISTERSTVO VNITRA
ČESKÉ REPUBLIKY

Chcete se o DMVS dozvědět více?

Přijďte dnes v 17.00
do severního sálu
kde vás s problematikou DMVS seznámíme
podrobněji s paní doktorkou Kubátovou

MINISTERSTVO VNITRA
ČESKÉ REPUBLIKY

Děkuji za pozornost

Ing. Tomáš Holenda,
ředitel odboru realizace projektů eG
ministerstvo vnitra ČR
tholenda@mvcz.cz