


# Přehrada Rozkoš, Rožmberk, Rýzmburk

Martina Janušová

Brno 2012



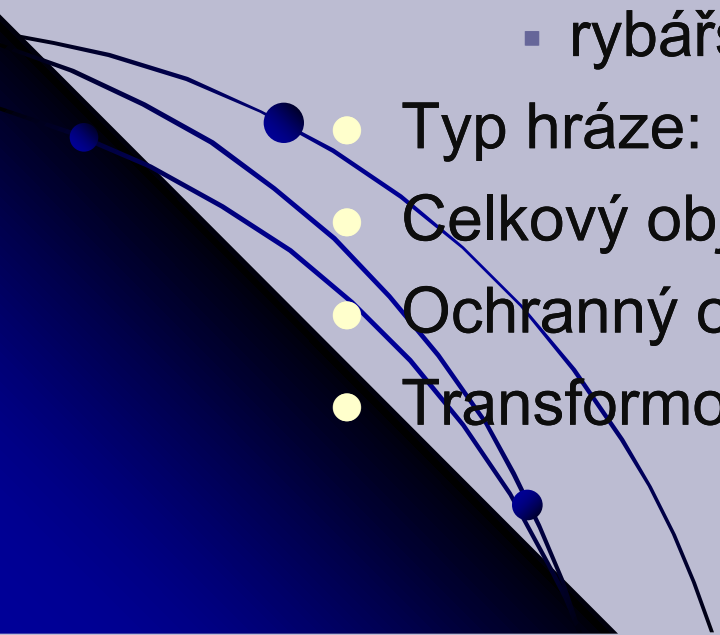


# Rozkoš

- Poloha:  $50^{\circ}22'38''$  s.š a  $16^{\circ}4'11''$  v.d.
- Řeka: Rozkošský potok
- Říční km: 0,0km
- Ústí: Metuje- Labe -Severní moře
- Geomorfologický celek: Orlická tabule
- Významná města: Česká Skalice, Jaroměř, Hradec Králové

# Rozkoš

- Rok dokončení stavby: 1966
- Účely:
  - ochrana před povodněmi
  - zlepšování průtoku v Labi
  - rekreace
  - chov ryb
  - rybářství
- Typ hráze: sypaná, zemní
- Celkový objem vodní nádrže: 88.208 mil. m<sup>3</sup>
- Ochranný objem: 18.219 mil. m<sup>3</sup>
- Transformovaný 100 letý průtok: 103.00 m<sup>3</sup>/s



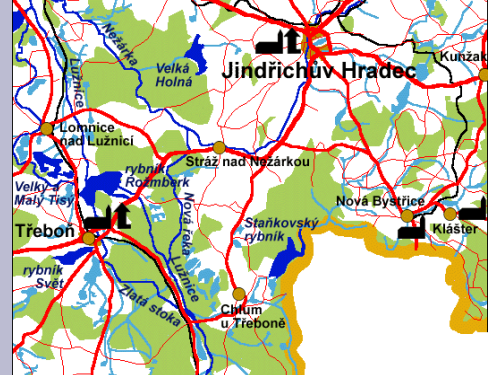
# Rozkoš

- Nebyly zaznamenány žádné povodně





# Rožmberk



- Poloha: 49°2'51,504" s.š 14°45'27,795" v.d.
- Řeka: Lužnice
- Říční km: 0,0km
- Geomorfologický celek: Třeboňská pánev
- Významná města: Třeboň, Jindřichův Hradec
- Ústí: Vltava- Labe- Severní moře


# Rožmberk

- Rok dokončení stavby: 1590
- Účely: -
- Typ hráze: -
- Celkový objem vodní nádrže: 13.800 mil. m<sup>3</sup>
- Ochranný objem: -
- Transformovaný 100 letý průtok: -



# Rožmberk

- 29.3.2006 116 [m<sup>3</sup>.s<sup>-1</sup>]





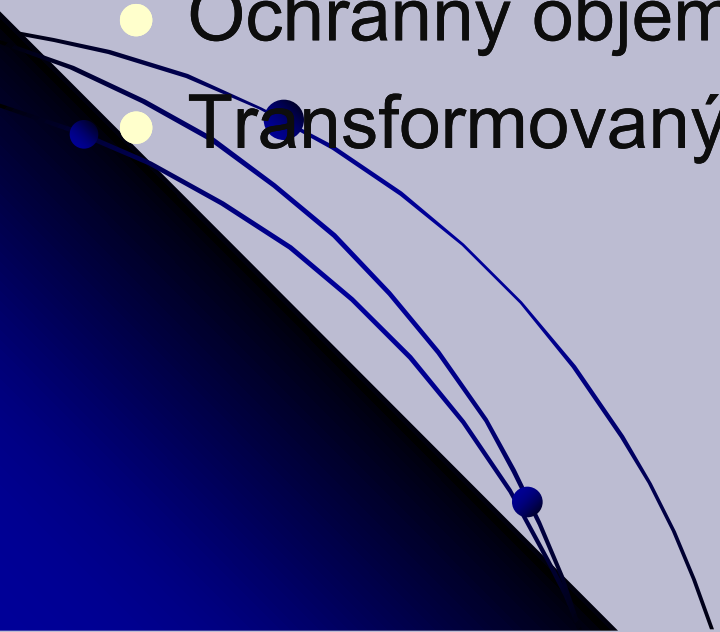
# Rýzmburk

- Poloha: středočeský kraj
- Řeka: Rýzmburský potok
- Říční km: 0,0km
- Ústí: Sázava- Vltava- Labe- Severní moře
- Geomorfologický celek: Vlašimská pahorkatina
- Významná města: Vlašim, Zruč nad Sázavou




# Rýzmburk

- Rok dokončení stavby: 1972
- Účely: -
- Typ hráze: -
- Celkový objem vodní nádrže: 0.764 mil. m<sup>3</sup>
- Ochranný objem: -
- Transformovaný 100 letý průtok: -



# Rýzmburk

- Žádné povodně nenalezeny



# Zdroje

- [prehrady.cz](http://prehrady.cz)
- [cs.wikipedia.org](http://cs.wikipedia.org)
- [wiki.mapy.cz](http://wiki.mapy.cz)
- [www.chmi.cz](http://www.chmi.cz)

