


# SOCIOEKONOMICKÉ ZMĚNY REGIONŮ ČR

# Transformace sídelního prostoru

- stratifikace sídelních struktur
- uzemní diferenciacie
- koncentrační X dekoncentrační procesy
- integrační X desintegrační procesy
  
- metropolizace
- suburbanizace
- periferní oblasti



# Definice periferie

- neustálený pojem
- problém definičních charakteristik
- problém územní jednotky
- problém dostupnosti dat
  
- zahraniční: W. Christaller, J. Friedmann, I. Wallerstein, M. Schuler, A. Reynaud, M. Heintel, W. Leimgruber, M. H. Schmidt
- čeští: M. Hampl, J. Musil, J. Müller, M. Jeřábek, M. Illner, A. Vaishar, T. Havlíček, P. Chromý, V. Jančák, M. Marada

# Periferie v 80. letech

- pouze jako sekundární cíl jiných výzkumů
  - ▣ v rámci hodnocení vývoje osídlení ČSR
  - ▣ neexistence kontinuálních dat o změnách periferií
- polarizace definovaná jako míra exponovanosti daného území
  - ▣ vzdálenost a návaznost na hlavní centra osídlení
  - ▣ velikost a významnost územních jednotek
  - ▣ intenzita osídlení okolí dané jednotky
- pouze „teorie jádro-periferie“

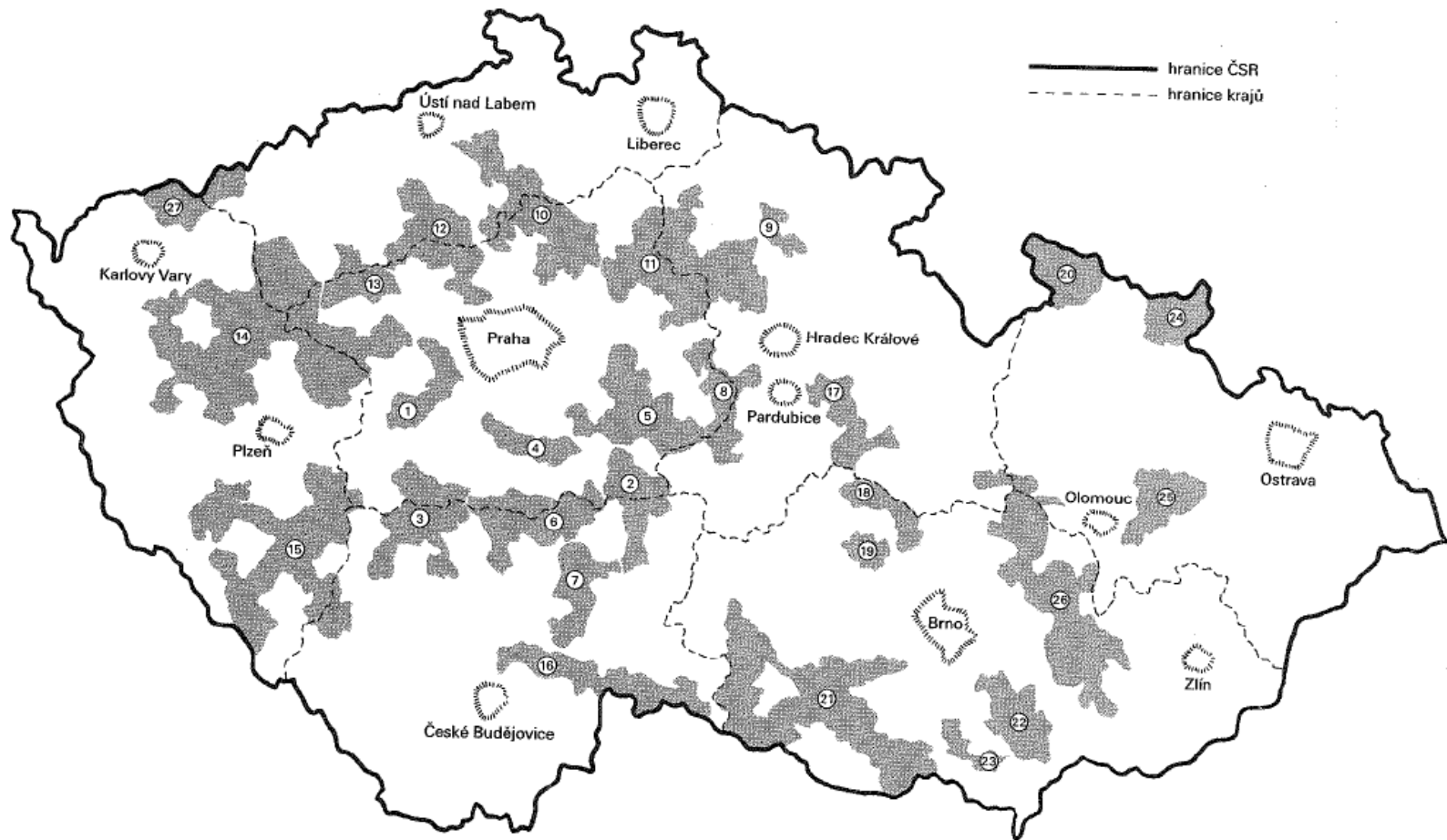
# Teorie jádro-periferie

- Christaller – teorie centrálních míst
- Myrdal – teorie kumulovaných příčin
- Hirschmann – teorie nerovnoměrného rozvoje
- Friedmann – teorie polarizovaného rozvoje
- Wallerstein – teorie světového systému
- Peroux, Boudeville – teorie růstových pólů
- Heintel – subjektivita aktéra systému jádro-periferie
- Schuler, Nef – teorie pyramidy moci
- Brunet – Modrý banán
- Korčák, Hampl – nodální regiony
- Havlíček, Chromý, Jančák, Marada – případové studie

# První vymezení periferií ČR

- J. Musil 1988 (data z roku 1984)
- na bázi generelových jednotek
  - ▣ 916x
  - ▣ statistická jednotka státní plánovací organizace Terplan
- kombinace vnějších celospolečenských faktorů a vnitřních, lokálních, příp. regionálních faktorů
- odhalení periferií tam, kde nebyly očekávány
  - ▣ mimo horské příhraniční oblasti
  - ▣ formální vznik vnitřních periferií ČR

# První vymezení periferií ČR



# Periferie v transformačním období

- otázka upozaděna za transformačními procesy ekonomiky – důraz na jádrové oblasti
- vycházely z „nulového stavu“ nivelizovaného regionálního rozvoje
  
- první projevy hlavně růstem nezaměstnanosti
- důraz na ekonomické ukazatele
- důraz na makroměřítkové pojetí
- důraz na strukturálně postižené regiony



# Změny v hierarchické struktuře

- vnitřní polarizace
  - ▣ vztahy: část – celek, nižší – vyšší, malý – velký, nepodstatný – podstatný
- asymetrický vztah těchto polarit z hlediska rozdělení četností případů
  - ▣ mnoho částí a jediný celek
- triviální (nutná) povaha této asymetrie
  - ▣ více částí, než celků → více specifických, než obecných znaků

# Změna vnímání periferie

- odklon (či větší variabilita ideálů) od kvality reprezentované městským prostředím
- větší atraktivita venkova
  
- venkov X periferie
  - venkov součástí periferie, periferie často venkovem
  - venkovské opakem městského, periferie může být i městem
  - vzájemný překryv či absorpce, ale bez nadžazenosti

# Změna vnímání periferie

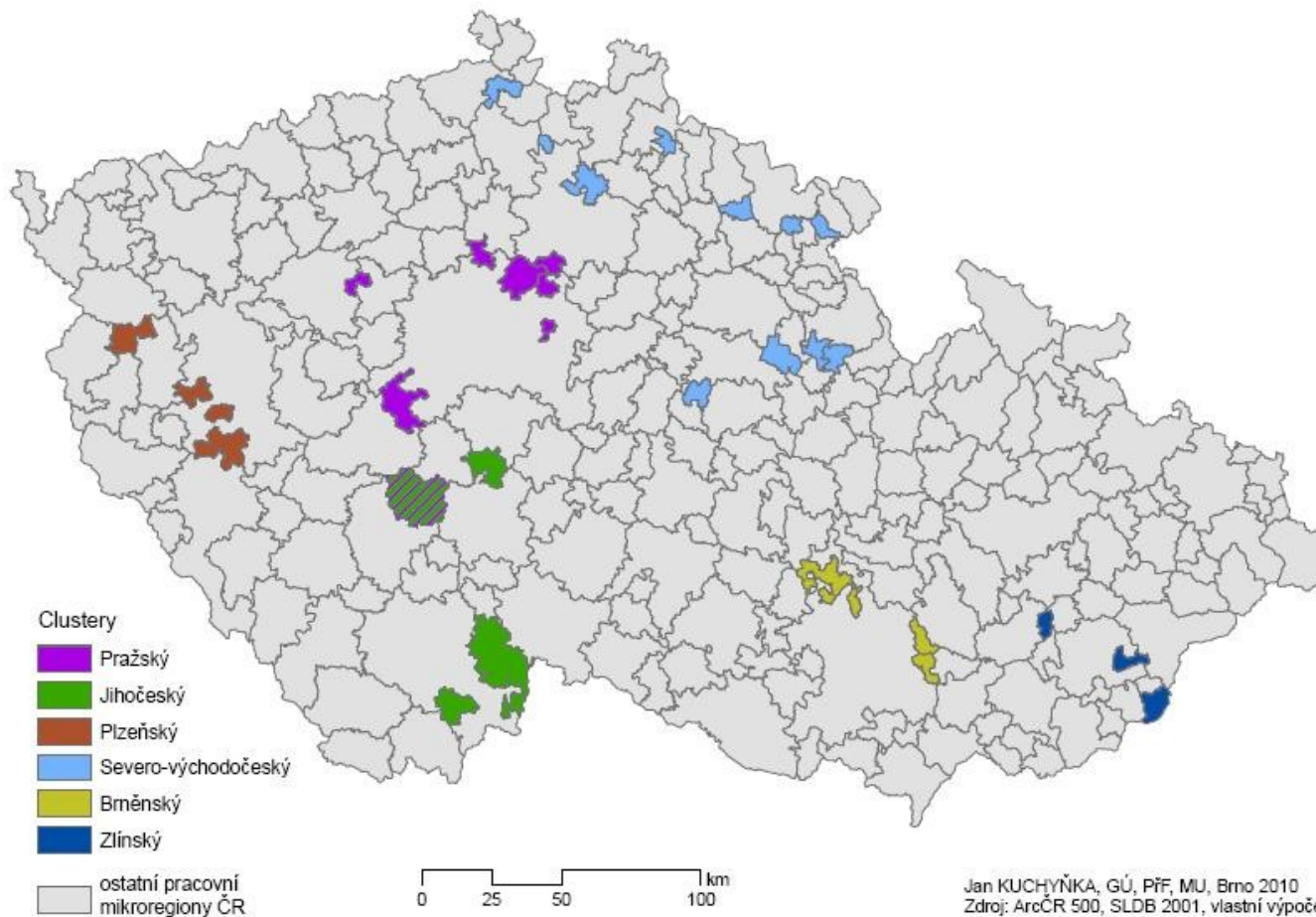
- populární suburbanizace – forma preference odklonu od města – vliv na vnímání periferie
- ohrožení suburbánů – jednostranné vztahy
- naděje periferií – součástí komplexních systémů
  
- ztráta důvodu nazývat periferní jako negativně neměstské, když se stává pozitivním ideálem
- periferie bez ambice stát se jádrem

# Vztahově periferní území ČR

- periferie nikoli mimo ekonomický systém, ale mimo systém vztahů
  - ▣ bez vztahové provázanosti s okolím
  - ▣ s jednostrannými závislostmi na okolí
- vymezení dle
  - ▣ vztahové otevřenosti/uzavřenosti pracovních vztahů
  - ▣ reciprocity vztahů
  - ▣ relativizování dalšími vztahovými charakteristikami

# Vztahově periferní území ČR

## VZTAHOVĚ PERIFERNÍ MIKROREGIONY ČR



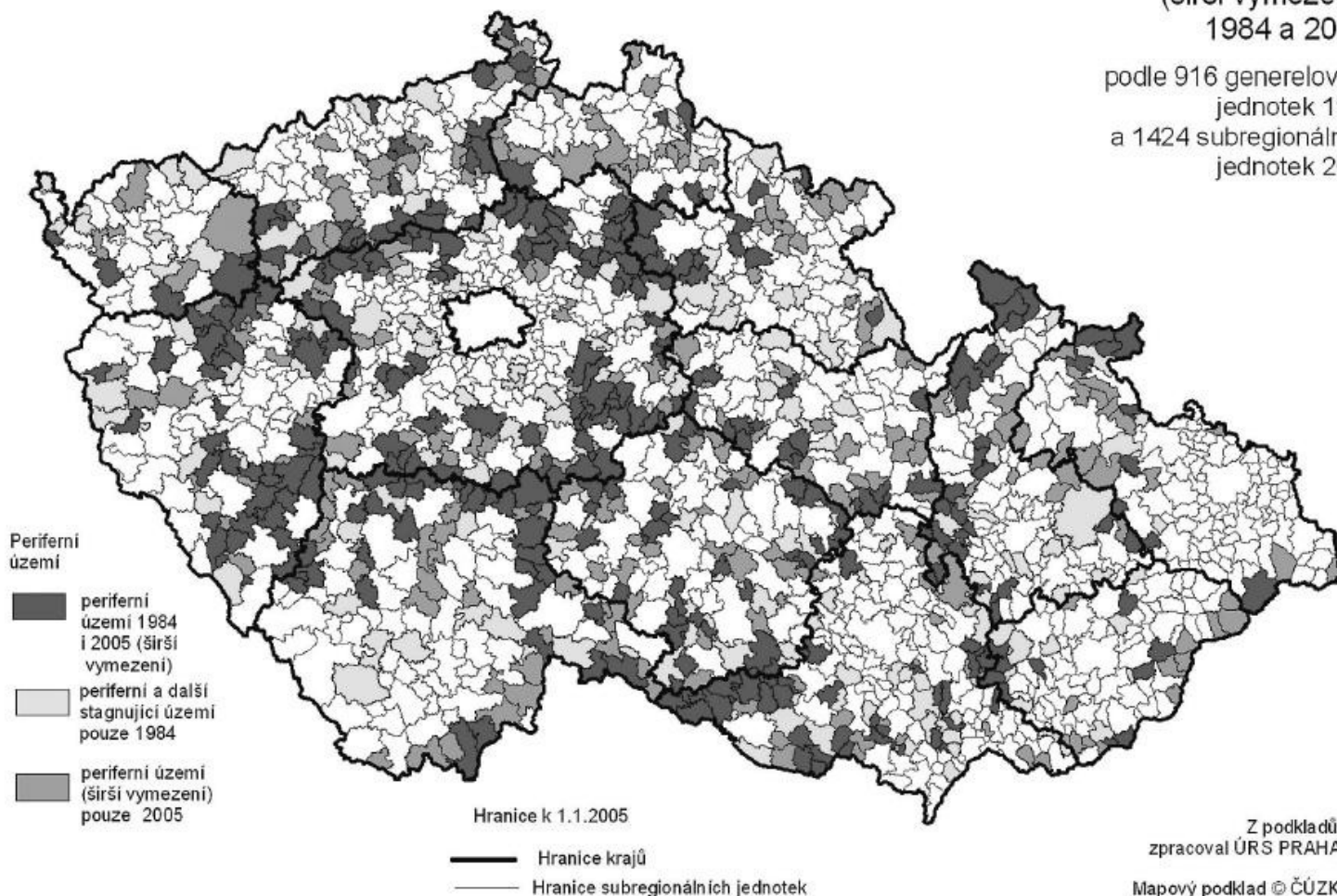
# Transformace periferií

- výrazná změna po roce 1989
  - ▣ v územním rozložení dle jednotné metodiky
  - ▣ ve vymezení dle metodik nových
- nejpodstatnější však filozofický posun
- periferie není jasně a definitivně určena – konstrukt
- v prostředí společenských změn vliv i na deformaci / reformaci představ o periferialitě

# Transformace periferií

Porovnání periferních území  
(širší vymezení)  
1984 a 2005

podle 916 generelových  
jednotek 1984  
a 1424 subregionálních  
jednotek 2005



Z podkladů ČSÚ  
zpracoval ÚRS PRAHA, a.s.  
Mapový podklad © ČÚZK 2003

# Harmonogram obhajob

6. 12. 2012	13. 12. 2012	20. 12. 2012
Čapek	Báča	Altmannová
Honsnejmanová	Grochol	Císař
Hrabala	Kašpar	Dujka
Kleinwachterová	Keclíková	Hlavinka
Klučka	Kolláriková	Kolman
Kvítková	Kubíček	Kundera
Lavická	Mařátková	Rous
Novotný	Nešporek	Soukalová
Nožička	Prymš	Špaček
Otáhal	Ptáček	Tuscher
Procházka	Sedláček	
Uhlíř	Žáková	