



INVESTICE DO ROZVOJE VZDĚLÁVÁNÍ

# Afrika – socioekonomická charakteristika

Antonín Věžník

# Administrativní a politické poměry

## Africký kontinent:

52 nezávislých států

5 závislých území:

Španělská severní Afrika – Ceuta a Melilla

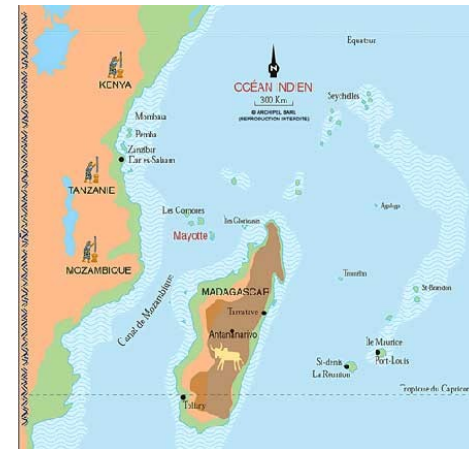
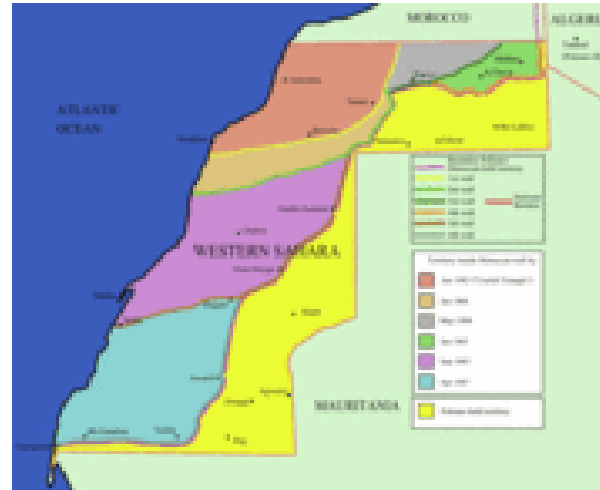
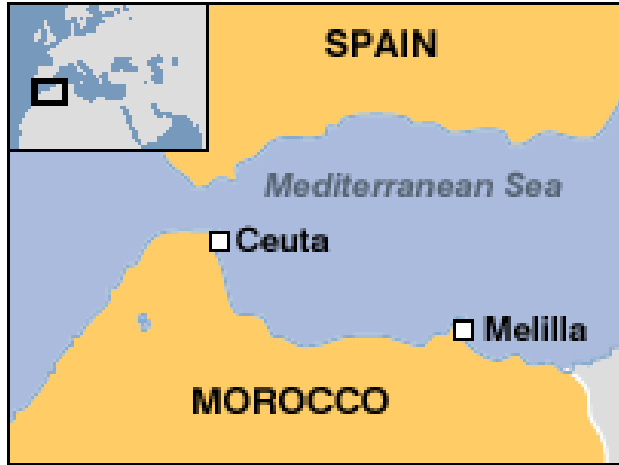
Západní Sahara – okupovaná Marokem

Ostrov Svaté Heleny a dependence – britská korunní kolonie

Réunion – zámořský departement Francie

Mayotte – „zvláštní společenství“ Francie

# Závislá území



(podle: [www.wikipedia.org](http://www.wikipedia.org) ,  
[http://newsimg.bbc.co.uk/media/images/40757000/gif/40757832\\_ceuta\\_melilla\\_map203.gif](http://newsimg.bbc.co.uk/media/images/40757000/gif/40757832_ceuta_melilla_map203.gif) )

# Státní zřízení

Parlamentní resp. prezidentské republiky (45)

Federace (Komory a Nigérie)

Konfederace ( Senegal + Gambie = „Senegambie“ 1982 – 1989, poté celní unie)

Konstituční monarchie (Lesotho, Maroko, Mauritius)

Absolutní monarchie (Svazijsko)

# Státy podle rozlohy a počtu obyvatel

## Největší rozlohou

1. Alžírsko.....2 381 741 km<sup>2</sup>
2. Dem. Rep. Kongo..2 345 409 km<sup>2</sup>
3. Súdán.....1 886 068 km<sup>2</sup>
4. Libye.....1 759 540 km<sup>2</sup>
5. Čad.....1 284 000 km<sup>2</sup>

## Nejmenší rozlohou

1. Seychely.....444 km<sup>2</sup>
2. Sv. Tomáš.....964 km<sup>2</sup>
3. Komory.....1 862 km<sup>2</sup>
4. Mauritius.....2 045 km<sup>2</sup>
5. Kapverdy.....4 033 km<sup>2</sup>

## Nejlidnatější

1. Nigérie.....170 mil.
2. Etiopie.....91 mil.
3. Egypt.....84 mil.
4. Dem.rep.Kongo.....74 mil.
5. JAR.....49 mil.

## Nejméně lidnatý

1. Seychely.....90 tis.
2. Svatý Tomáš.....183 tis.
3. Kapverdy.....524 tis.
4. Rovníková Guinea....686 tis.
5. Džibutsko.....774 tis.

(podle CIA – The World Factbook, 2011)