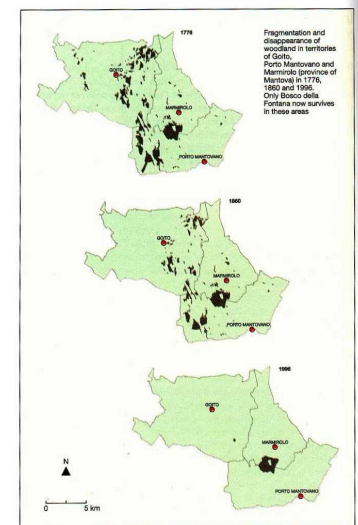
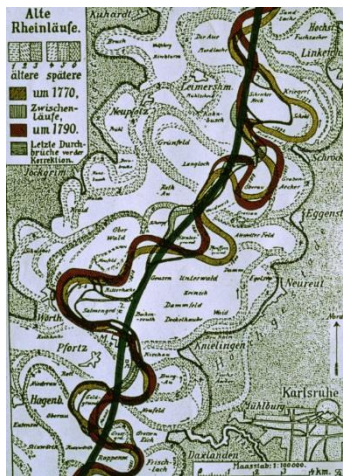


Ochrana přírody

(semestrální práce)

Ohrožení přírody fragmentací a destrukcí biotopů

Dipl.-Biol. Jiří Schlaghamerský, Ph.D.
 Ústav botaniky a zoologie P F MU




J. Schlaghamerský: Ochrana přírody - fragmentace a degradace biotopů



Kulturní krajina: Dnezní země a Česká krajina ve středních letech

J. Schlaghamerský: Ochrana přírody - fragmentace a degradace biotopů



Types of plain forest clearings created by early Neolithic farmers

Mýtiny v nížinných lesích jak je vytvářeli neolitici v této zemi

J. Schlaghamerský: Ochrana přírody - fragmentace a degradace biotopů



Od nástupu zemědělství prošlo krajina (příroda) velkým množstvím postupných změn. Původní vlny v oblastech starých civilizací (Dálný Východ, Mediterán). Dlouhý vývoj pod vlivem lovu ka má za sebou ve vztin Evropy.

Návrat stáda . Pieter Bruegel starší, 1565

Odlesnění bylo v Evropě dlouhým procesem (získávání zemědělské půdy, topného a stavebního dříví. To také pro vyděnění dolů, dřevěné uhlí pro sklářské hutě atd., lesní pastva), který vyvrcholil za útokem novovlny: v důsledku intenzivního pastevnictví docházelo k významné vodní a vlné erozi, vznikly vnitrozemské písečné duny a vesoviště . Krajina však byla velice heterogenní, přetrvávaly zbytky takzvané netknuté přírody. Tento vývoj zastavil až nástup moderního lesnictví a oplovné zalesňování.

Senose . Pieter Bruegel starší, 1565




J. Schlaghamerský: Ochrana přírody - fragmentace a degradace biotopů



Hrad Karlštejn (B. Havránek, 1849)

Daleko v tiché míře odlesněná a existenci krátkostébelných oligotrofních i suchých trávníků (stepí) až do konce 19. století dokumentují například také záznamy hradu Karlštejna a okolí (zde například také z vojenských důvodů).

Hrad Karlštejn dnes

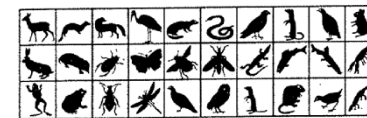
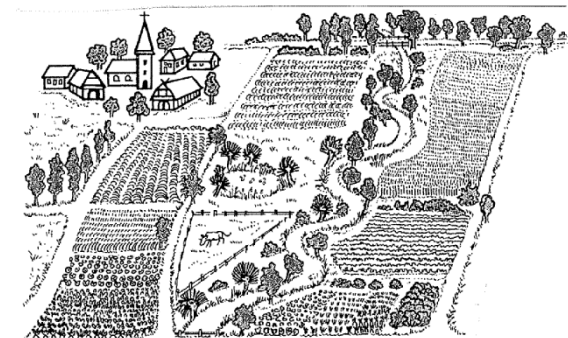


Hrad Karlštejn (F. Fridrich, cca 1870)

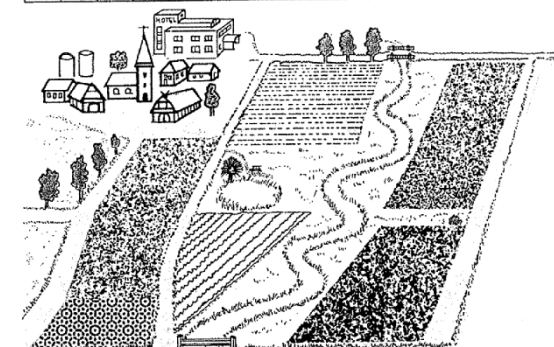


J. Schlaghamerský: Ochrana přírody - fragmentace a degradace biotopů

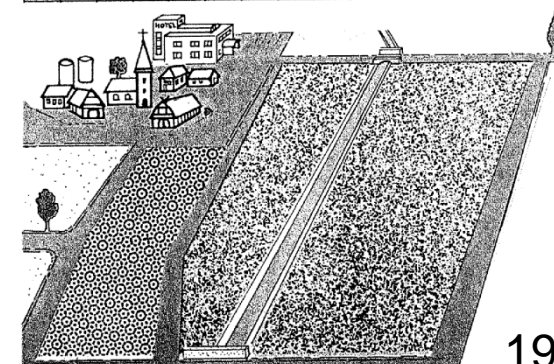
Kulturní krajina Evropy doznala v průběhu 20. století dramatických změn (na obrázcích vpravo vývoj okolí fiktivní vesnice v západní části Německa od r. 1960 do r. 1980 a s ním spojený úbytek živočišných druhů), rychlost těchto změn a přesný časový průběh ovšem záležel na konkrétním regionu. Rozmanitá, mozaikovitá venkovská krajina s rozmanitou florou a faunou byla mnohde vystídána neosobní krajinou s napřímenými toky, velkými lány polí, bez mezí, hájků a stromů atd., intenzivně využívanou za nasazení značných dávek hnojiv a pesticidů. Druhá diverzita poklesla na minimum, tvořená několika izopsobivými druhy.



1960



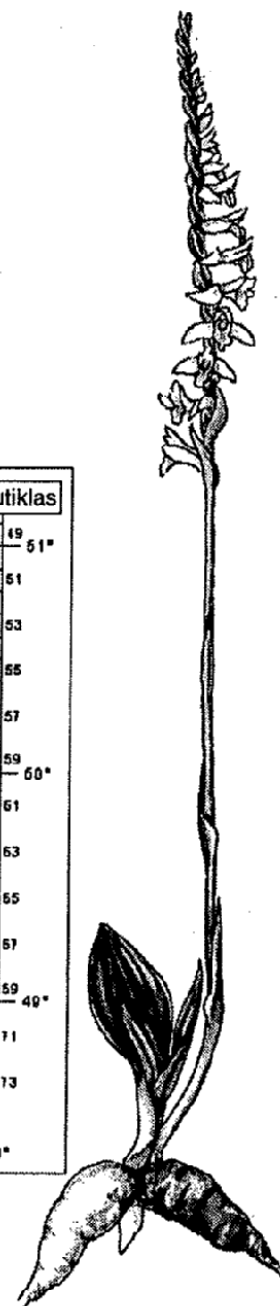
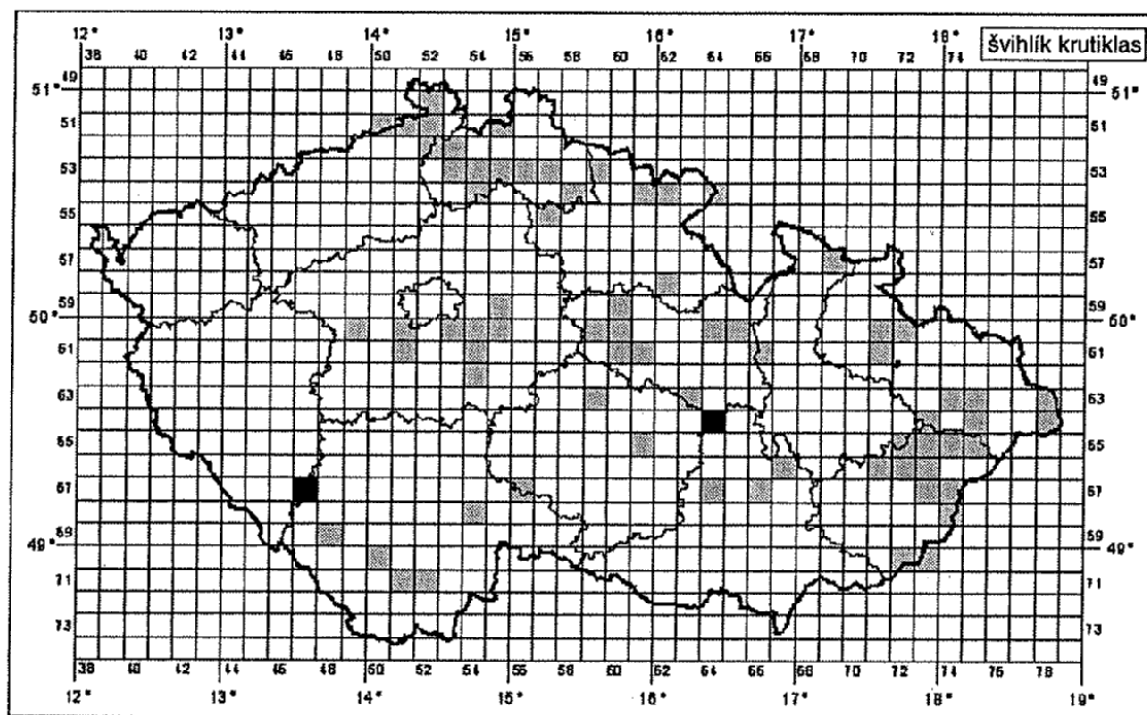
1970



1980

J. Schlaghamerský: Ochrana přírody - fragmentace a degradace biotopu

Obr. 2.2 Bíle kvetoucí švihlík krutiklas (*Spiranthes spiralis*, čeleď vstavačovitě) se kdysi roztroušeně vyskytoval v České republice na suchých pastvinách (šedé čtverce), především na těch, které byly spásány ovce. S úbytkem pastvin tohoto typu zmizela i naleziště této drobné orchideje. Aktuální výskyt na dvou lokalitách (černé čtverce) představuje jen žalostné zbytky někdejšího rozšíření. Tento druh, který je zařazen mezi kriticky ohrožené druhy ČR, vymírá nejen v celé střední Evropě, ale např. i v Nizozemsku, kde zůstávají také jen dvě lokality. (Údaje byly převzaty z Čeřovský et al. 1999; viz box. 3,6)



Zdroj: Primack, Kindlmann & Jersáková: Biologické principy ochrany přírody, Portál, Praha, 2001, 1. vydání

J. Schlaghamerský: Ochrana přírody - fragmentace a degradace biotopů



Okraj Prahy



Labe mezi Podbrádkami a Mělníkem


J. Schlaghamerský: Ochrana přírody - fragmentace a degradace biotopů

Vodohospodářské změny v krajině

Napřímení toku a zpevnění břehů

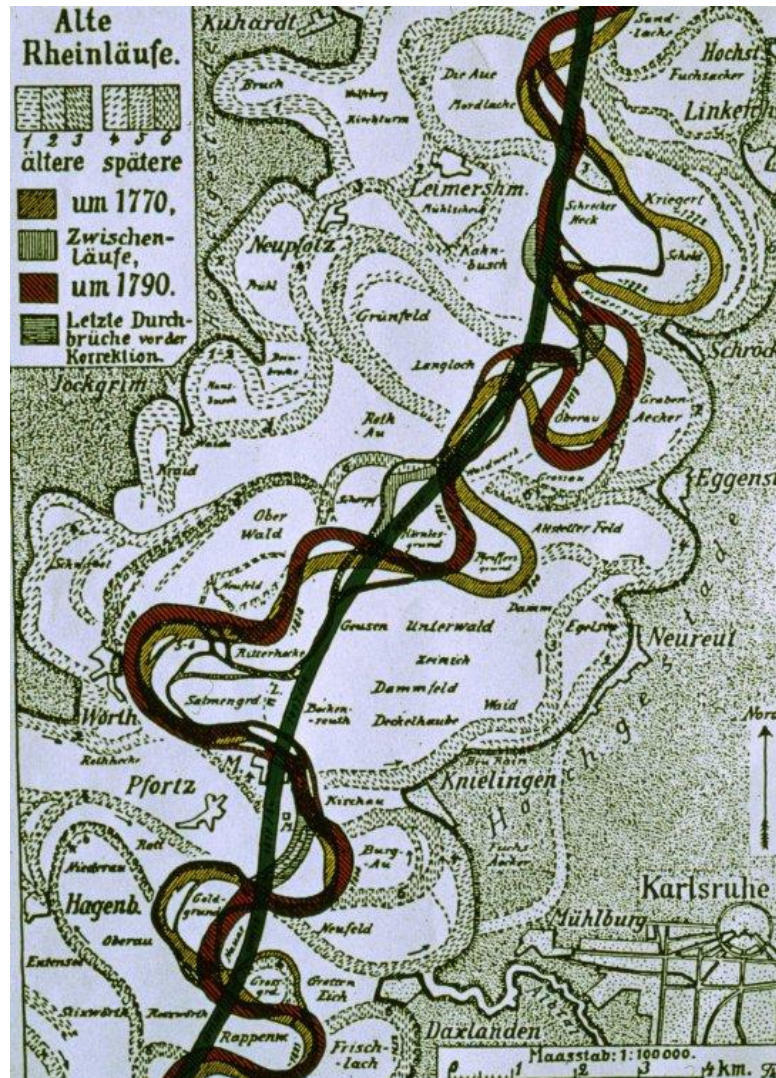


Přirozené meandrující dolní tok řeky

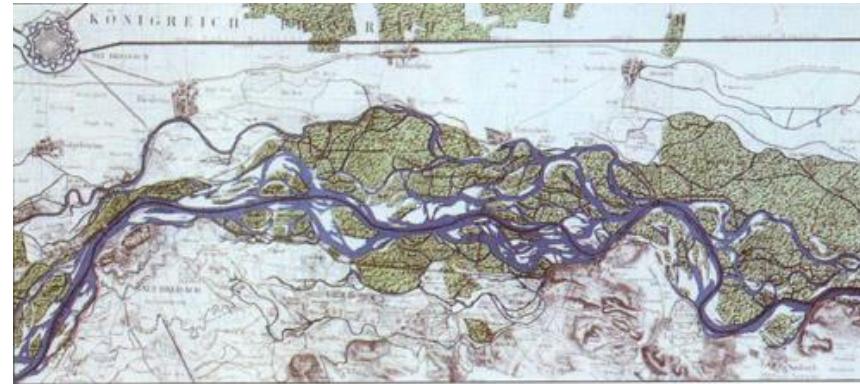


J. Schlaghamerský: Ochrana přírody - fragmentace a degradace biotopů

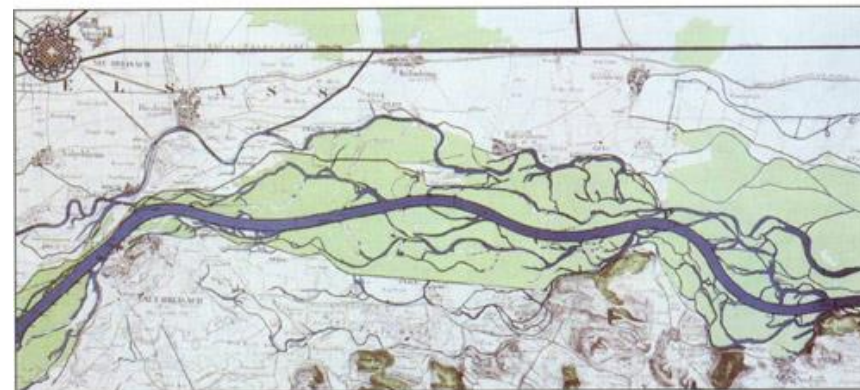
Vodohospodářské změny v krajině



Regulace Rýna u Karlsruhe



1828



1872
(narovnání toku - stavitel J. G. Tulla)



1963

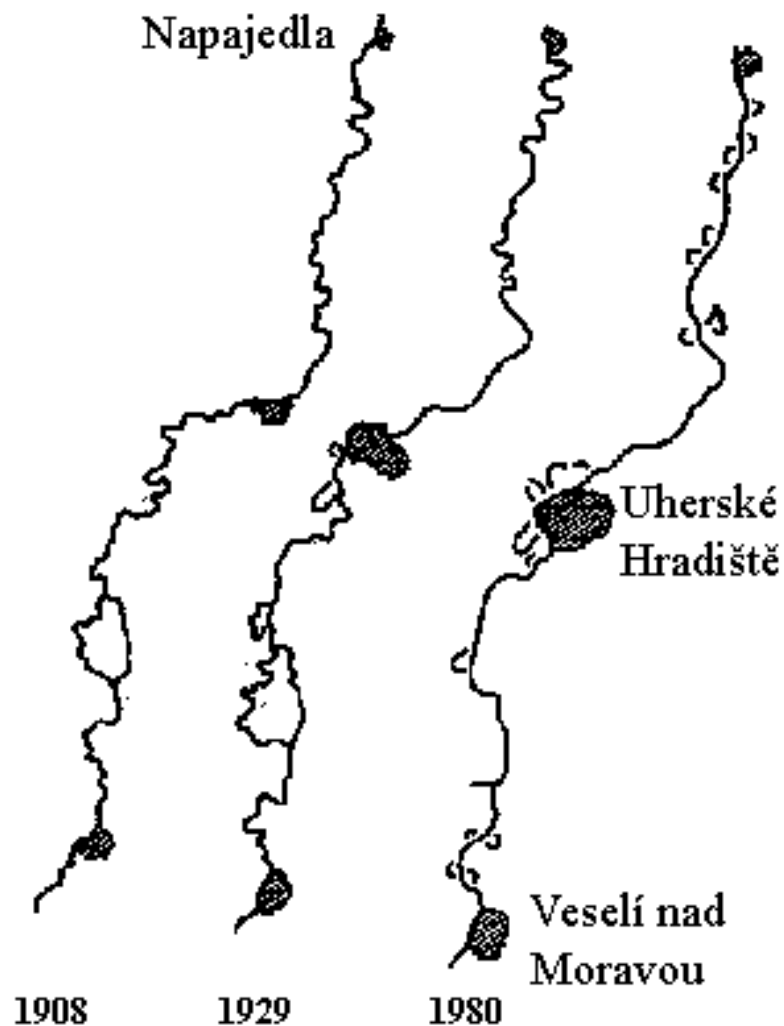
Regulace Rýna u Breisachu

J. Schlaghamerský: Ochrana přírody - fragmentace a degradace biotopů

Vodohospodářské změny v krajině



Regulace Moravy
(pod Veselí nad Moravou)



Cca. od r. 1950 se celková délka vodních toků v úseku (76 000 km) zkrátila o jednu třetinu, 21 000 km toků je uzavřeno do zregulovaných, betonových břehů.

J. Schlaghamerský: Ochrana přírody - fragmentace a degradace biotopů

Vodohospodářské změny v krajině



Stará Aara (foto: Roland Zumbühl, 2006, Wikipedia)

Před 1868



Po 1973

Korekce vodních toků v Jure, CH

(horní obrázek ukazuje stav před zahájením prací, spodní stav po 2. etapě, která byla konečná)

J. Schlaghamerský: Ochrana přírody - fragmentace a degradace biotopů



Altmühltal - pro plav Rýn-Mohán-Dunaj



Narovnání vedlejšího ramena Mississippi




Pehrady: Lipno na Vltav



Pehrady: Slapy na Vltav

J. Schlaghamerský: Ochrana přírody - fragmentace a degradace biotopů



Povodně :
přírodní katastrofy
umocněné
technologickými
opatřeními

Praha, 2002

← Protržení hráze na Labi, Německo, 2002




Okolí
Novo-
mlýnských
nádrží,
Jižní Morava,
2006

J. Schlaghamerský: Ochrana přírody - fragmentace a degradace biotopů

Mokřady patří mezi nejohroženější biotopy




Slané louky na mořském pobřeží



Mokřaly



Luhy



Razelinizt

J. Schlaghamerský: Ochrana přírody - fragmentace a degradace biotopů

Mokřady (wetlands) – definice dle Ramsarské úmluvy (1971):

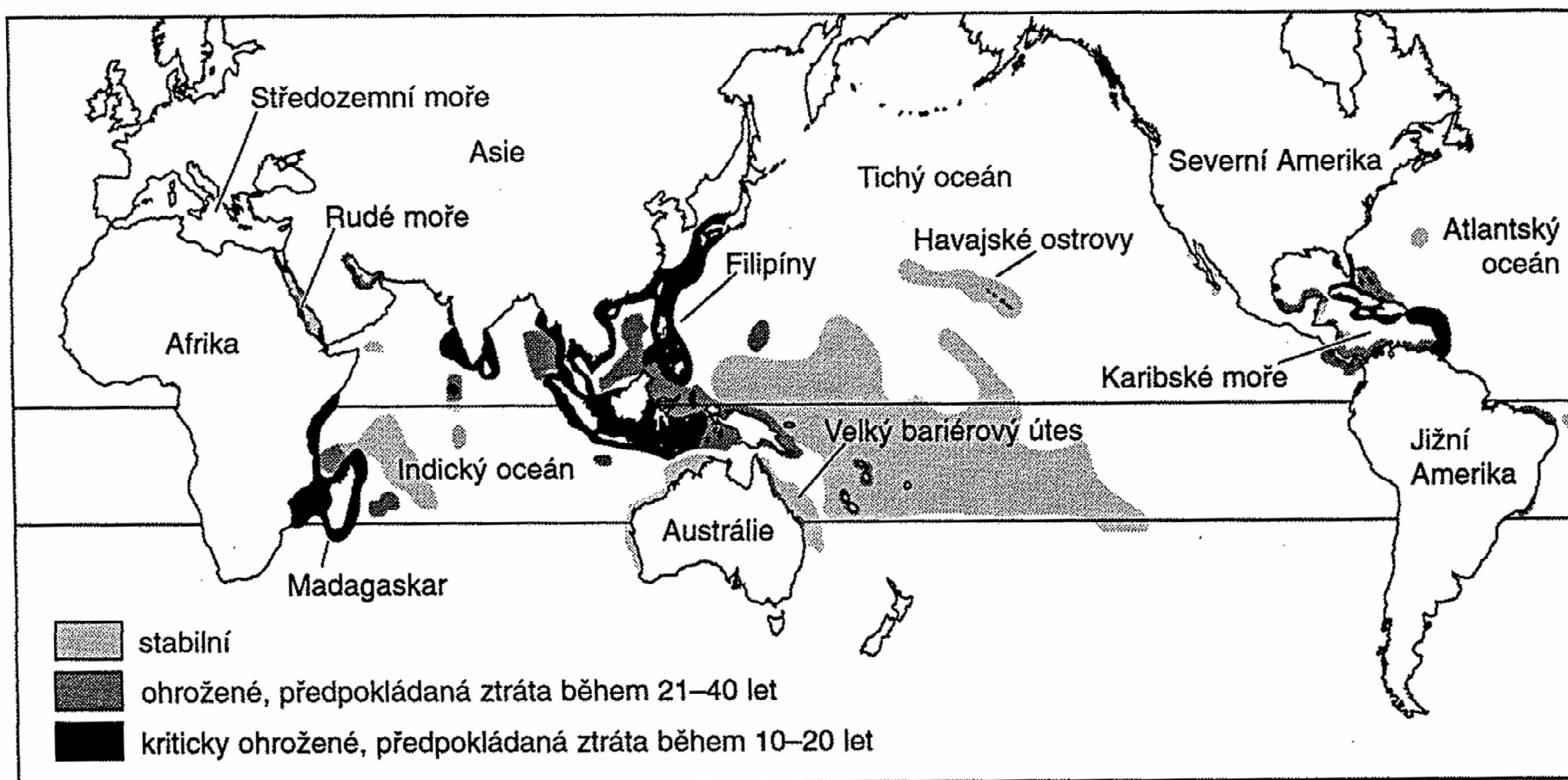
území bažin, slatin, raželin i území pokrytá vodou,
přirozeně i uměle vytvořená,
trvalá i dočasná,
s vodou stojatou i tekoucí,
sladkou, brakickou i slanou,
včetně území s mořskou vodou, jejíž hloubka při odlivu nepřesahuje zhruba 2 metry.

(Poznámka: český odborný termín mokřad byl zaveden dr. Janem Květem v 70. letech 20. století jako překlad anglického pojmu wetland, existoval ale snad existoval již dříve jako spíše sporadicky užívané označení pro zamokřené místo; slovensky jako mokraňa).

Cca. od r. 1950 v Česku ubylo 950 tis. ha mokřadů, trubkovou drenáží je stále odvodňována přibližně jedna čtvrtina zemědělských půd (Zpráva o ekologické obnově České republiky, 2012).

J. Schlaghamerský: Ochrana přírody - fragmentace a degradace biotopů

Obr. 2.11 Rozsáhlé oblasti korálových útesů budou poškozeny nebo zničeny lidskou aktivitou v průběhu nejbližších 40 let, pokud nebudou zavedeny nové způsoby jejich ochrany. (Bryant et al., 1998)



J. Schlaghamerský: Ochrana přírody - fragmentace a degradace biotopů

Aralské jezero: zmenzování a fragmentace vodní plochy od roku 1960



**1960: vodní plocha 67 000 km²
4. největší jezero světa**

1998: vodní plocha 28 700 km²

2003: vodní plocha 17 000 km²

Přítok z řek Syr Darya a Amu Darya:

Před 1960: 56 km³ ročně

1961-1970: 43 km³ ročně

1971-1980: 17 km³ ročně


1981-1990: 4 km³ ročně



Satelitní snímek z 26. 8. 2010 (NASA)

J. Schlaghamerský: Ochrana přírody - fragmentace a degradace biotopů

Aralské jezero: zmenzování a fragmentace vodní plochy od roku 1960



Příliš optimistická prognóza (obrázek je z r. 2003)

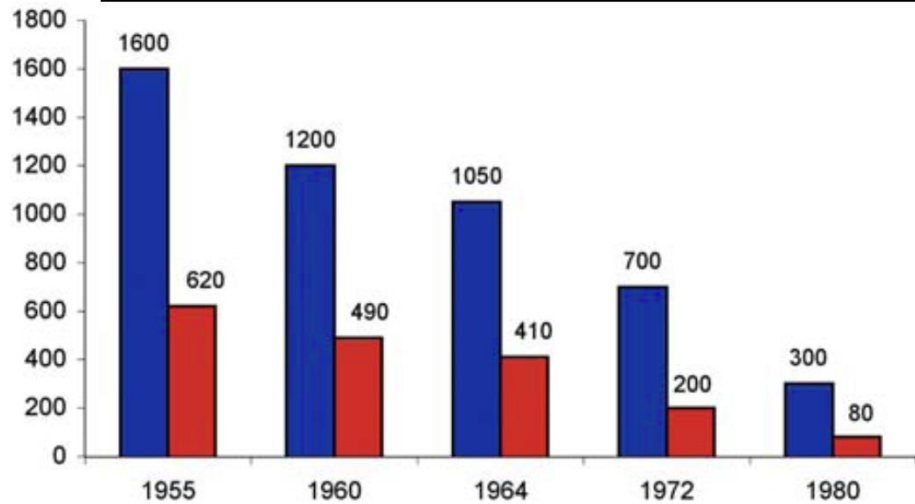


vodní plocha objem v % obsah soli

	Wasserfläche	Wasservolumen	Salzgehalt
1960:	100%	100%	0,9 % Salz
1970:	90%	89%	1,0 %
1980:	76%	59%	1,7 %
1990:	66%	26%	3,5 %
2000:	40%	19%	4,3 %
2003:	30%	12%	ca. 7 - 9 % (Gr.Arals.)



J. Schlaghamerský: Ochrana přírody - fragmentace a degradace biotopů



Přítok vody z řeky Amu Darya (m³/s; modré sloupce) do Aralského jezera a celková plocha jezer v ústí delt (km²; červené sloupce) (z Kreuzberg-Mukhina, 2006).

Pražná bouře u Aralského jezera, satelitní snímek, březen 2010 (NASA)




July - September, 1989

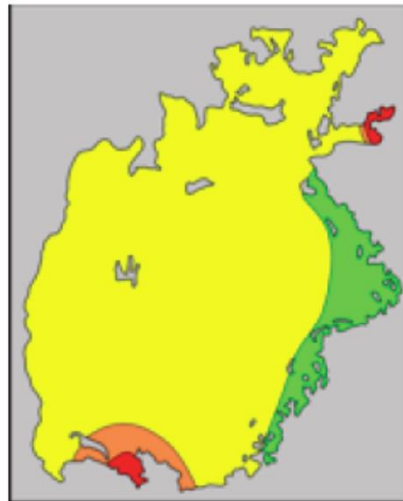
October 5, 2008

J. Schlaghamerský: Ochrana přírody - fragmentace a degradace biotopů

Aralské jezero: zasolení, dezertifikace, a boj proti nim vysazováním vegetace



J. Schlaghamerský: Ochrana přírody - fragmentace a degradace biotopů



before 1960

freshwater



in 1989

brackishwater



in 2006

marine

transitional freshwater-brackishwater

transitional brackishwater-marine

n - hyperhaline.



žábřonoška solná (*Artemia salina*)

Změny prostředí vodních organismů v závislosti na salinitě (1960-2006)

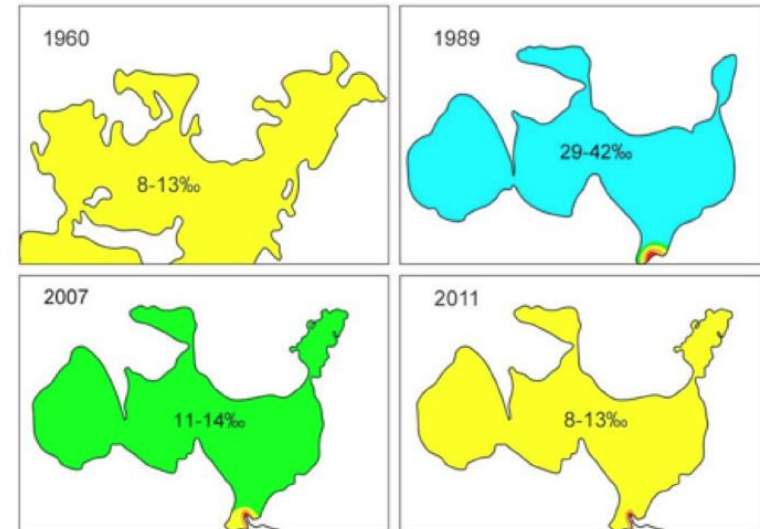


Místy původně vysazený platýs bradavičnatý (*Platichstys flesus*)



Foto: E. Schlager

Po oddělení Malého aralského jezera stoupají populace sladkovodních ryb




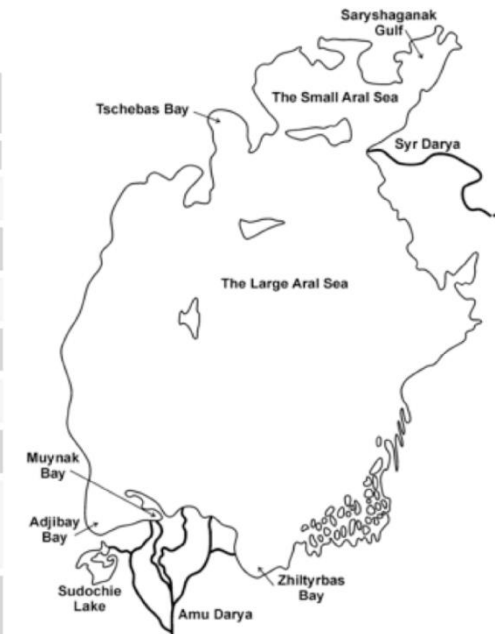
Změny salinity v malém (severním) Aralském jezeře (přibližně) v období 1960-2011. Pokles mezi roky 2007 a 2011 způsoben zřízením hráze v úžině na podzim 2005.

J. Schlaghamerský: Ochrana přírody - fragmentace a degradace biotopů

Počet volně žijících druhů bezobratlých a ryb v Aralském jezeře, resp. jeho jednotlivých částech od r. 1901 do r. 2007 ve vztahu k vodní hladině, ploše, objemu a salinitě (z Aladin et al., 2009).

Aral Sea and its constituent parts	Level, meters above sea level	Area (km ²)	Volume (km ³)	Average salinity (‰)	Number of free-living invertebrate species		Number of fish species	
					aboriginal	alien	aboriginal	alien
Aral Sea, 1901	53.60			10	148	-	18	-
Aral Sea, 1961	53.40	66511	1089.0	10	148	5	18	11
Small Aral Sea, 1989	40.60		20.0	30	7*	4*	-	6
Large Aral Sea, 1989	39.07	37410	350.0	30	7*	5*	-	6
Small Aral Sea, 2007	42.00	3487	27.0	11-14	10*	6*	3	7
Tschebas Bay, 2007	30.00	105	0.2	90	8	2	-	-
Eastern Large Aral Sea, 2007	29.50	6117	9.5	120-160	-	1	-	-
Western Large Aral Sea, 2007	29.50		58.0	100	8	2	-	-

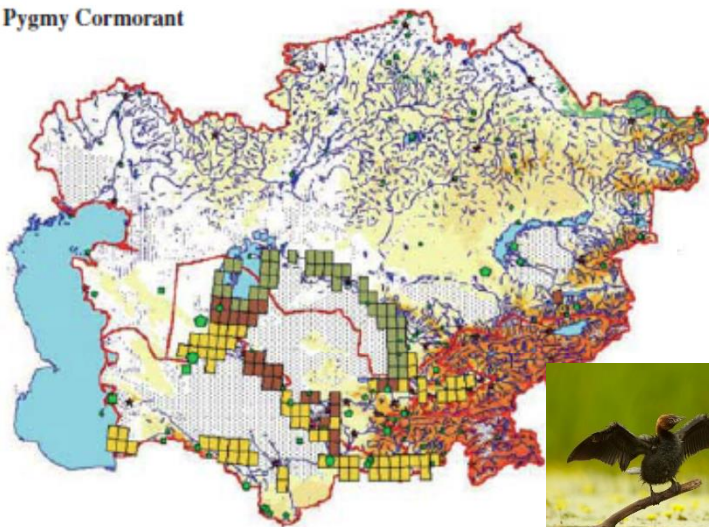
* – without Protozoa, small Metazoa and rare species.



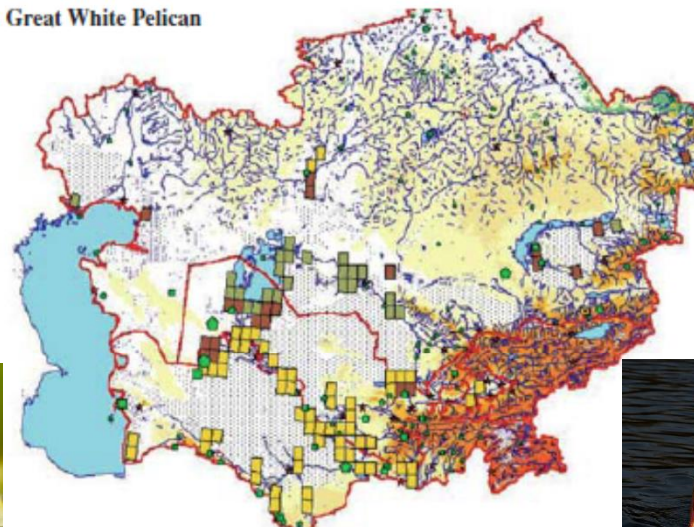
Jeseter hladký (*Acipenser nudiiventris*) v Aralském jezeře vyhynul (v povodí pětívá v nich pětocích)

J. Schlaghamerský: Ochrana přírody - fragmentace a degradace biotopů

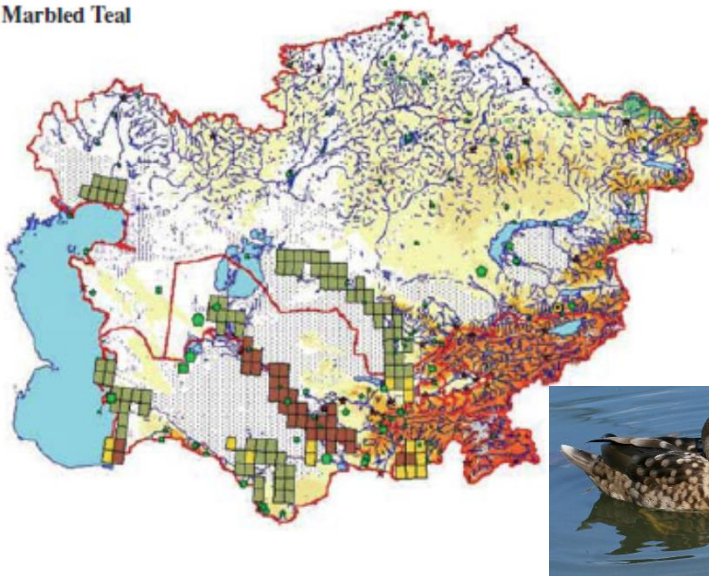
a. Pygmy Cormorant



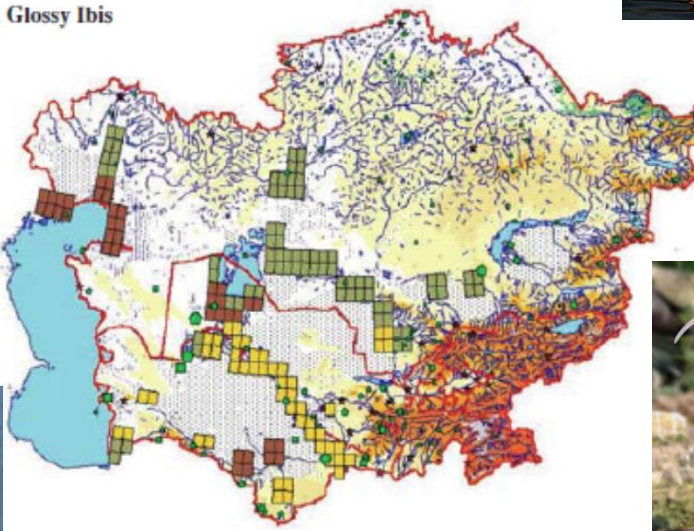
b. Great White Pelican



c. Marbled Teal



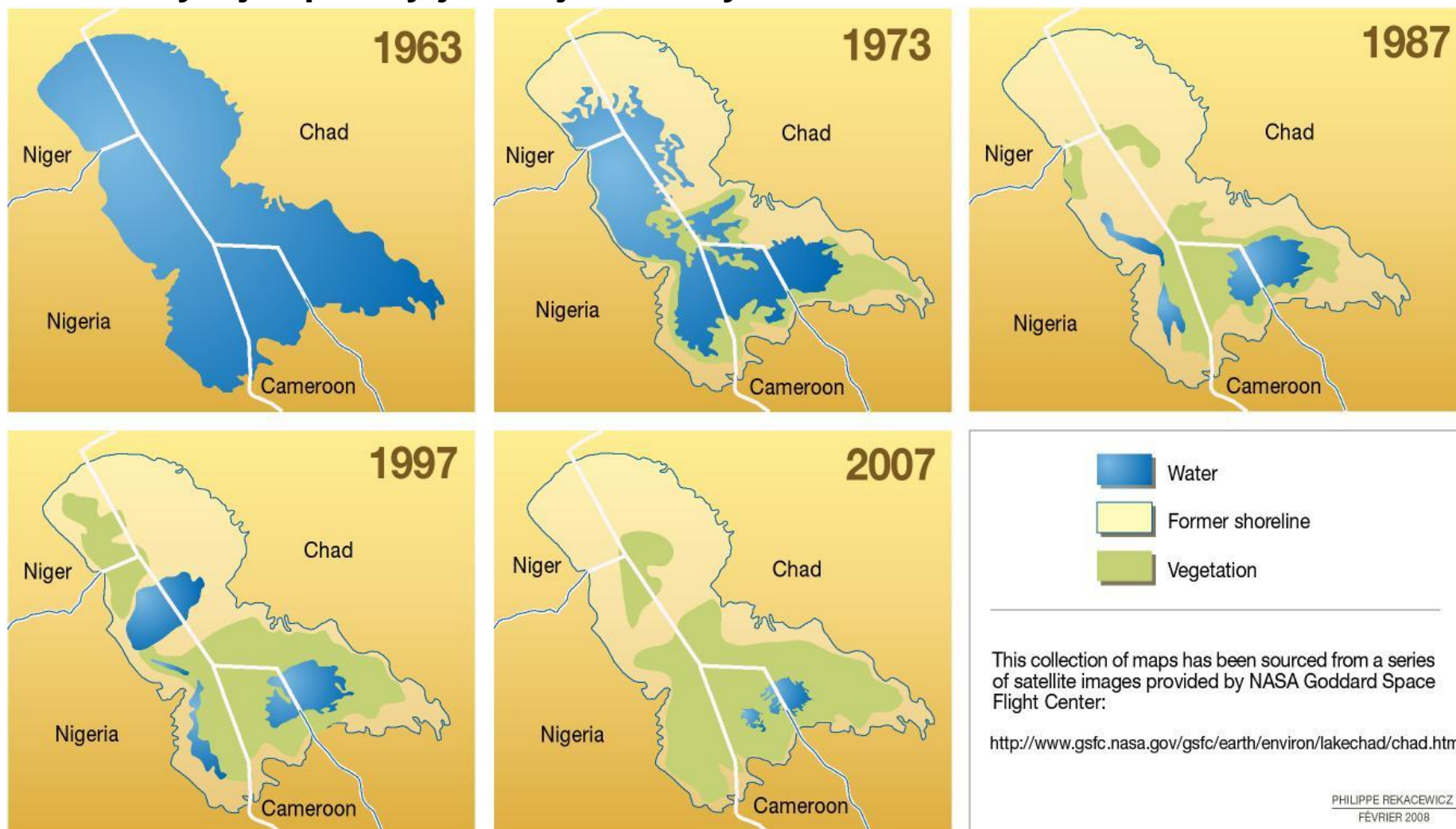
d. Glossy Ibis



Změny v rozšíření čtyř ohrožených vodních ptáků: a. Kormorán malý (*Phalacrocorax pygmaeus*), b. pelikán bílý (*Pelecanus onocrotalus*), c. írka úzkozobá (*Marmaronetta angustirostris*), d. Ibis hnědý (*Plegadis falcinellus*). Zelená pole = bývalá hnízdiště, tmavě zelená pole = současná hnízdiště, žlutá pole = nehnízdí, světle zelená pole = chráněná území

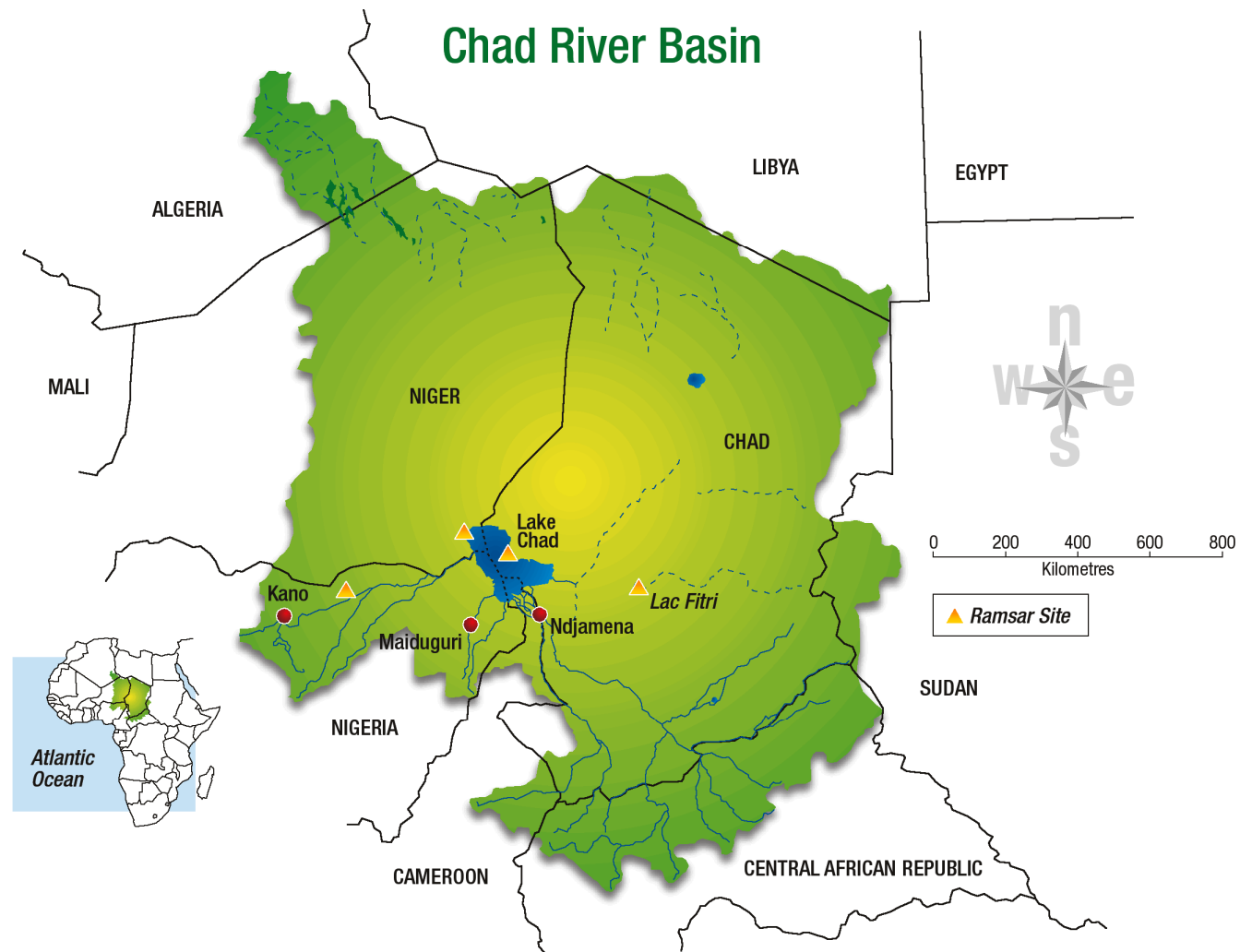
J. Schlaghamerský: Ochrana přírody - fragmentace a degradace biotopů

Obdobný osud jako Aralské jezero postihl také čadské jezero v severovýchodní Africe. Opět nese velkou část vinny neuvážená spotřeba vody na zavlažování zemědělské půdy v extrémně suché a teplé oblasti. 50 % zbývající plochy jezera je zarostlých invazními rostlinami.



Zdroj: UNEP/GRID-Arendal. UNEP/GRID-Arendal Maps and Graphics Library. Dostupné na <http://maps.grida.no/go/graphic/> (sta0eno 8. 11. 2011)

J. Schlaghamerský: Ochrana přírody - fragmentace a degradace biotopů



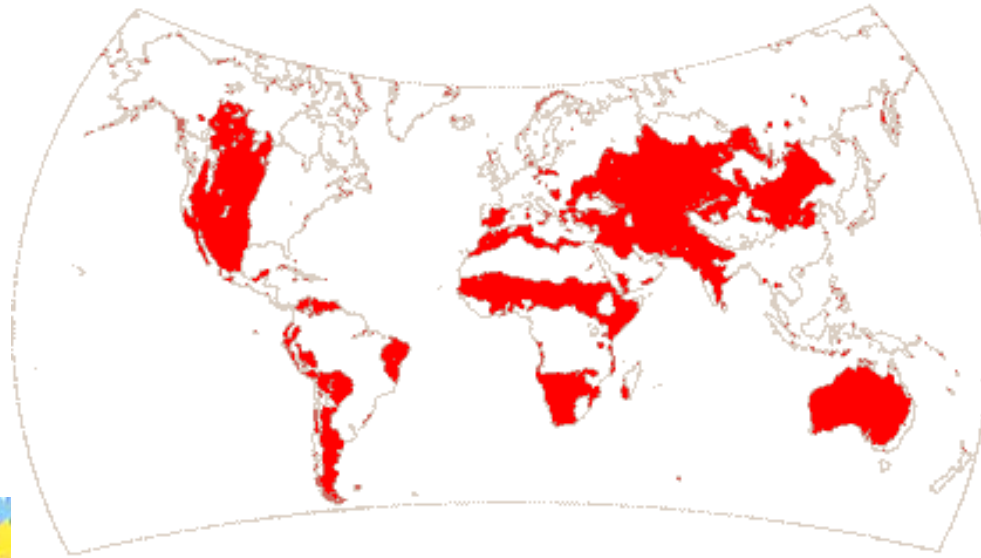
J. Schlaghamerský: Ochrana přírody - fragmentace a degradace biotopů

Dezertifikace:

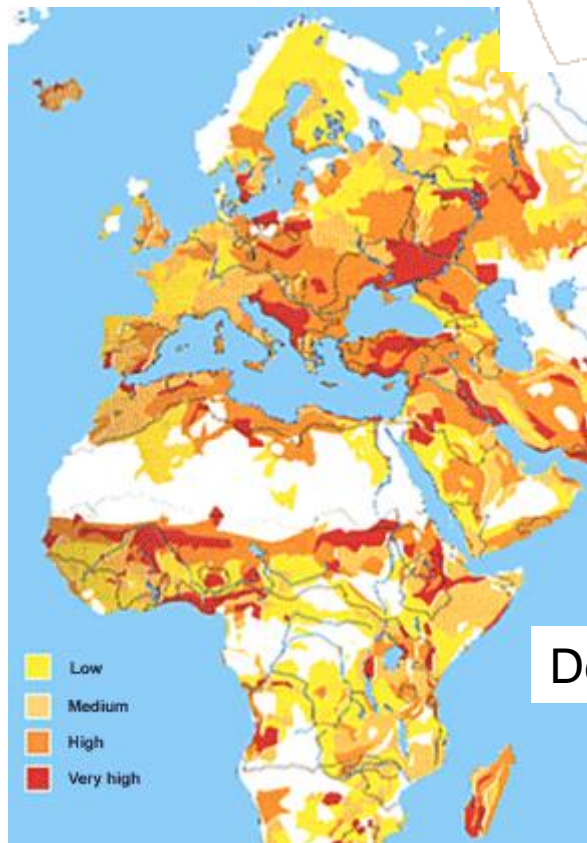
postup existujících
použití a přeměna
jiných ekosystémů
v poušť



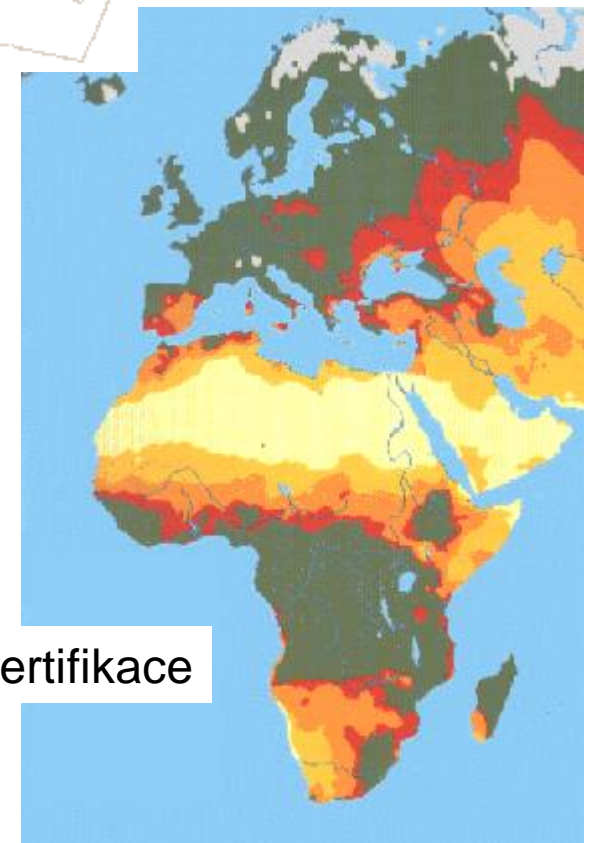
Dezertifikace



Aridní oblasti Zem

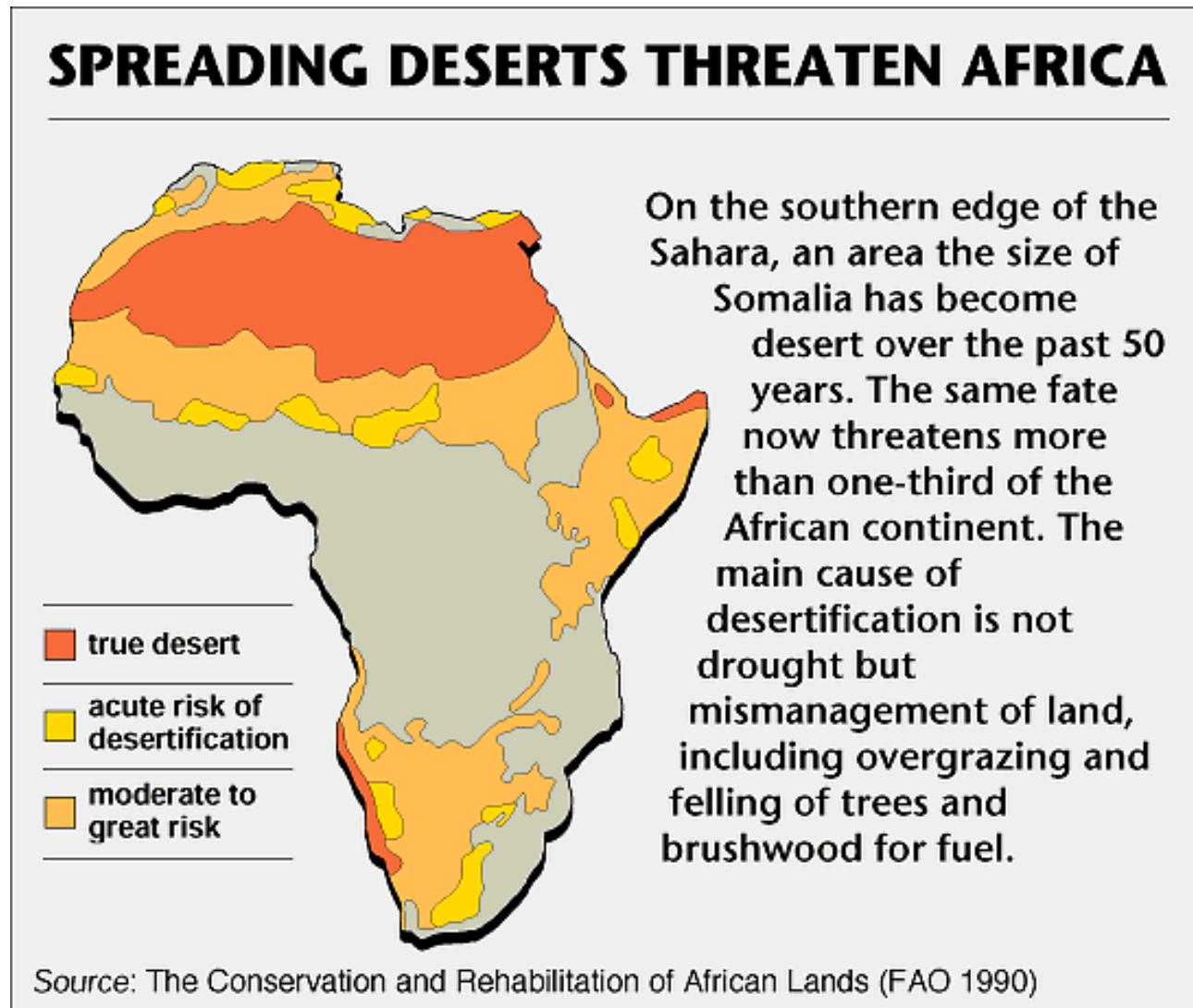


Degradace půdy



Dezertifikace

Dezertifikace



J. Schlaghamerský: Ochrana přírody - fragmentace a degradace biotopu

Pastva a eroze



Příliš intenzivní pastva zvyšuje míru přírodní eroze



J. Schlaghamerský: Ochrana přírody - fragmentace a degradace biotopů

Vtrsná eroze



V případě velkých písčných dun slouží vtrsná eroze pouze zpomalení jejich postupu.



J. Schlaghamerský: Ochrana přírody - fragmentace a degradace biotopů

Vodní eroze
a opatření proti ní



Eroze po obnažení tropické pralesní krajiny



Erodovaná krajina po odlesnění - Madagaskar

J. Schlaghamerský: Ochrana přírody - fragmentace a degradace biotopů

Příklady opatření proti vodní erozi



Zakládání
travnatých
pruh

Vysazování
agáv na
svahu



Terasování



J. Schlaghamerský: Ochrana přírody - fragmentace a degradace biotopů

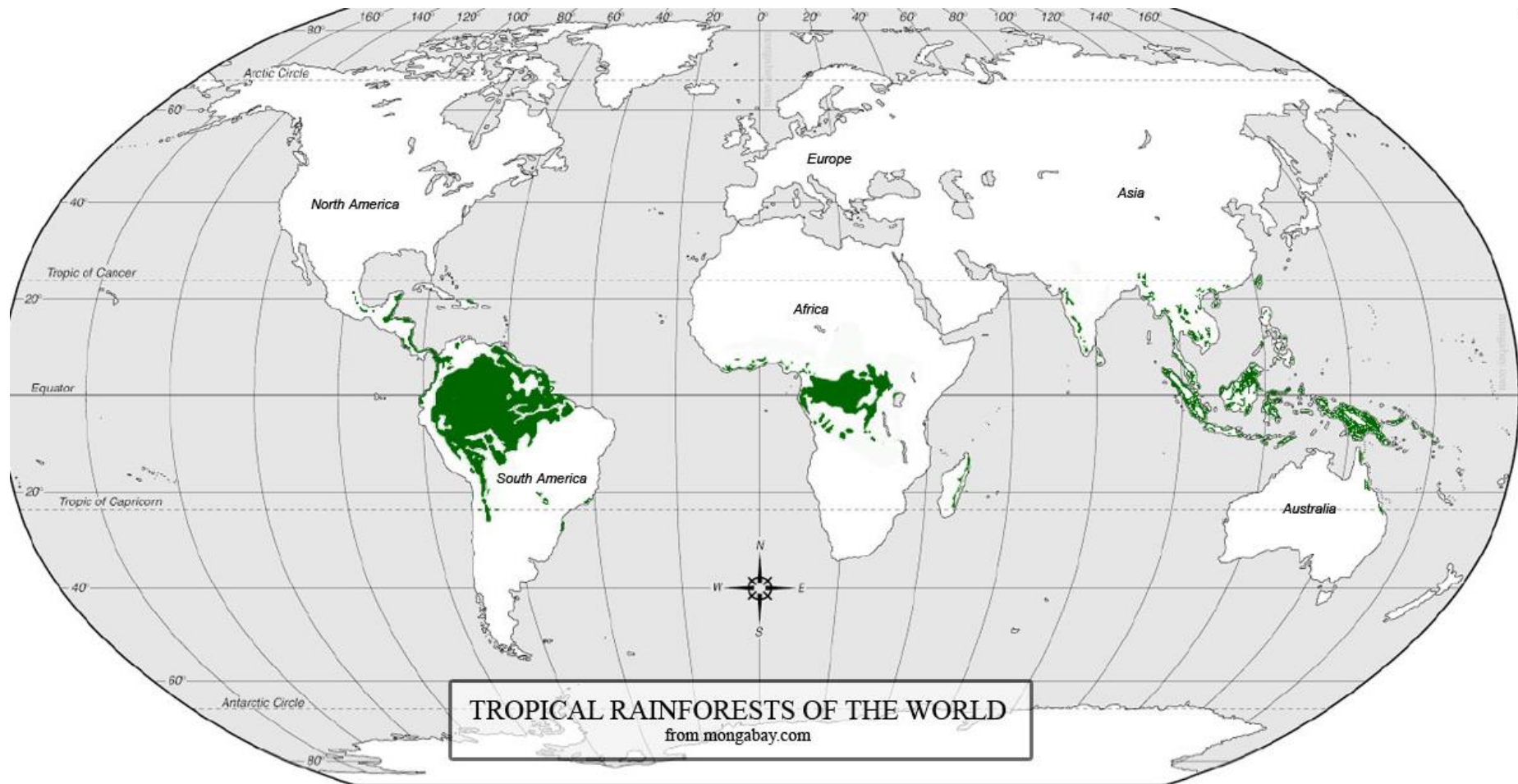


Pohled na amazónský prales (nahore), dva pohledy do interiéru neotropického deževního lesa (vlevo)



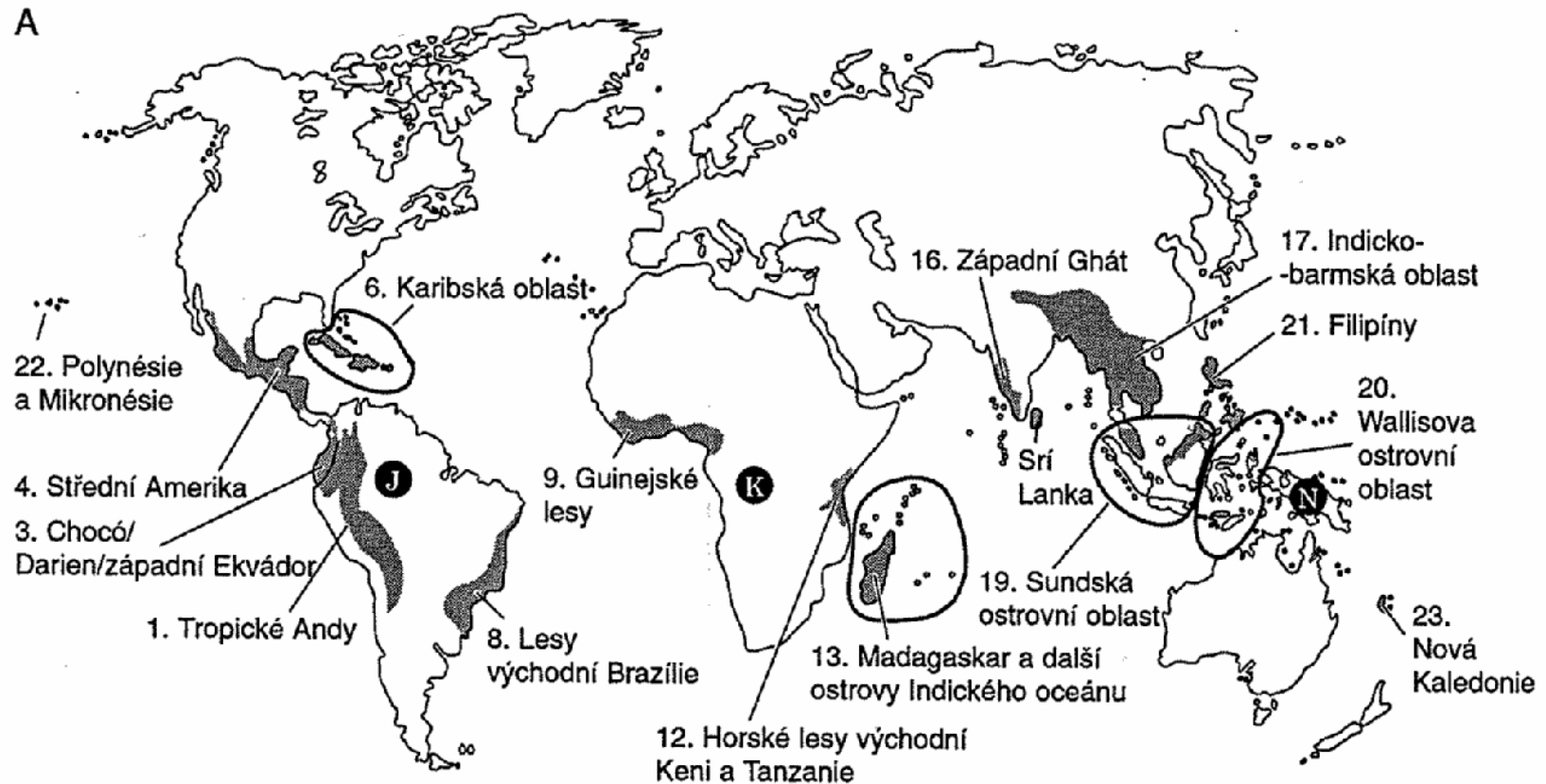
Největší současnou hrozbou pro zachování biodiversity je odlesňování v tropech a to jak deževních pralesů tak rostlinných společenstev vyšších poloh i sušších oblastí.

J. Schlaghamerský: Ochrana přírody - fragmentace a degradace biotopů



Poloha zbývajících tropických deýtných les

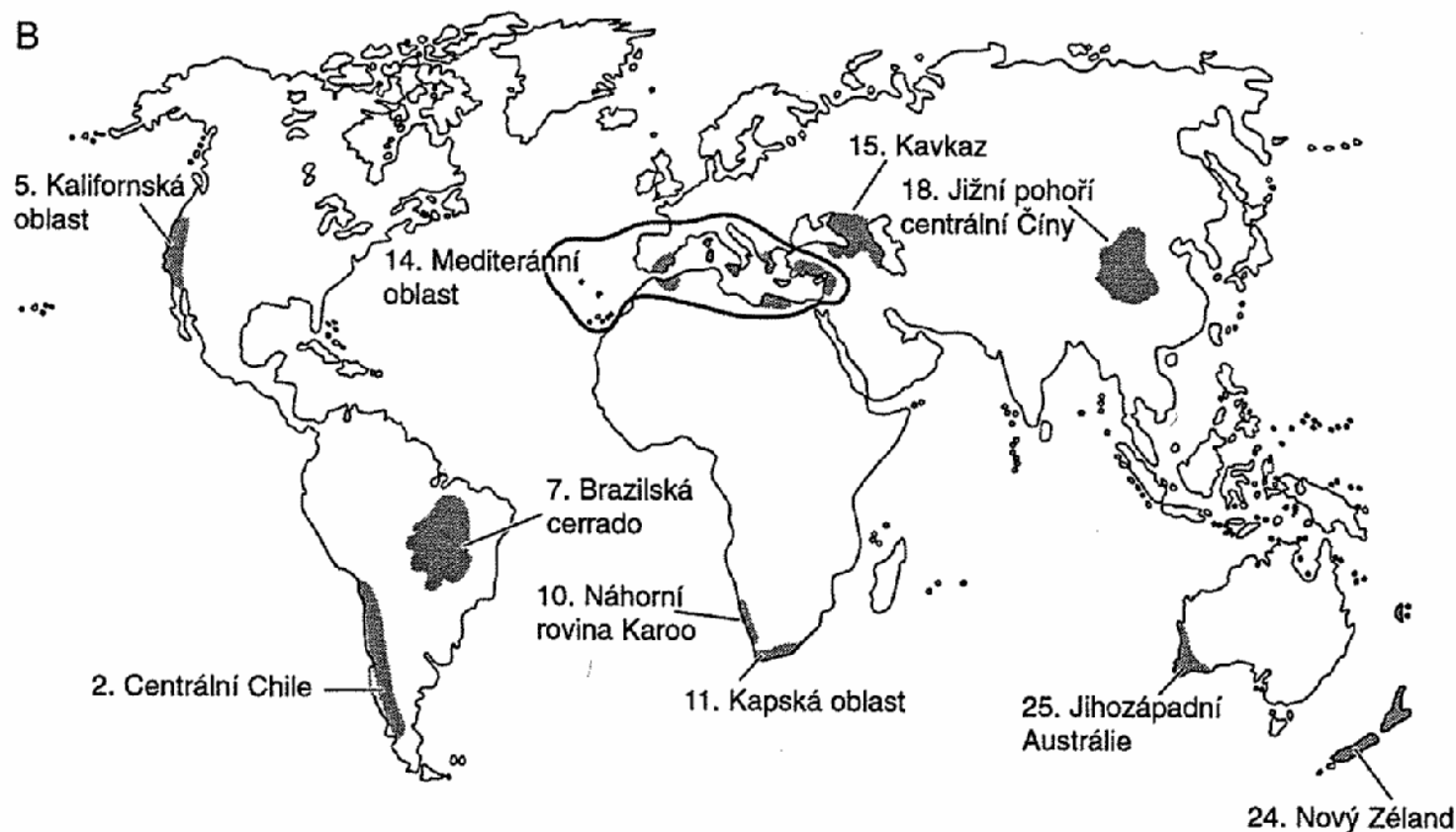
J. Schlaghamerský: Ochrana přírody - fragmentace a degradace biotopů



A. Patnáct přírodních míst tropických deštných lesů s vysokou mírou endemismu, významně ohrožených bezprostředním vymíráním druhů. Zakroužkované oblasti: tyto i ostrovní přírodní místa: Karibské ostrovy, Madagaskar, ostrovy v Indickém oceánu, ostrovy Sundské a Wallisovy oblasti. Oblast Polynésie-Mikronésie pokrývá velký počet tichomořských ostrovů včetně Havajských, Fidžijských, Samojských, Mariánských a francouzské Polynésie. Zakroužkovaná písmena označují i zbývající neporušené oblasti tropického lesa v určitém rozsahu.

Zdroj: Primack, Kindlmann & Jersáková: Biologické principy ochrany přírody, Portál, Praha, 2001, 1. vydání

J. Schlaghamerský: Ochrana přírody - fragmentace a degradace biotopů



B. Deset prvků v dalších ekosystémech. Mediteránní oblast vyniká úrovní.

J. Schlaghamerský: Ochrana přírody - fragmentace a degradace biotopů

Odlesňování v tropech
a subtropicech



J. Schlaghamerský: Ochrana přírody - fragmentace a degradace biotopů



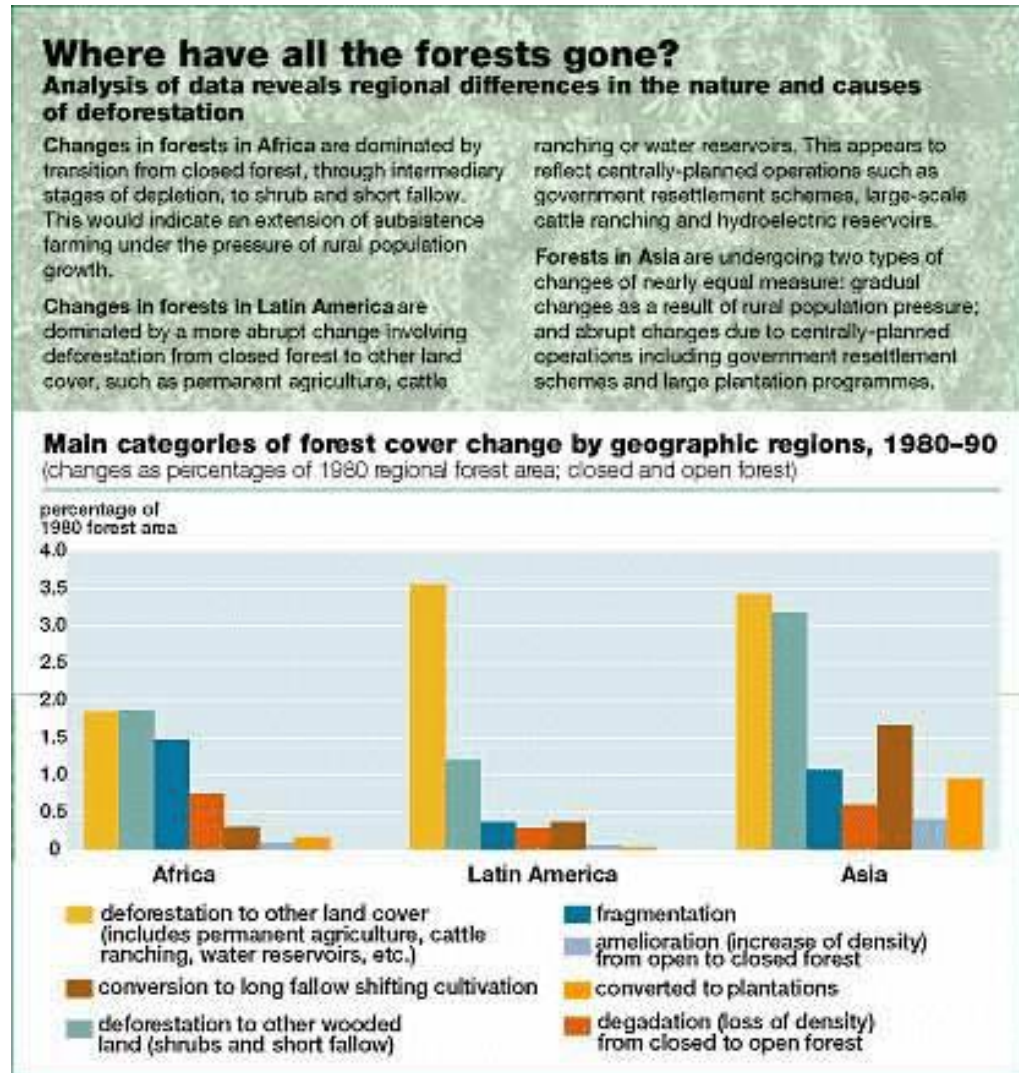
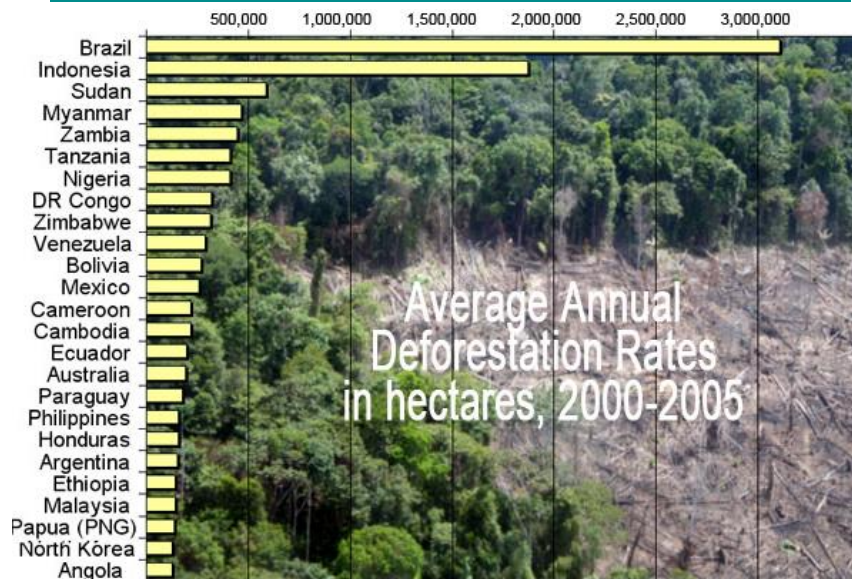
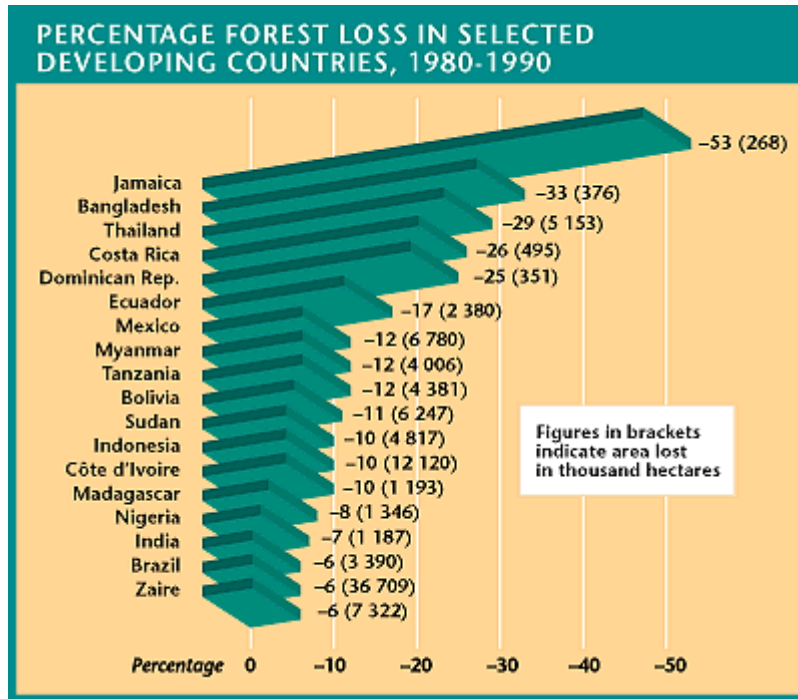
Paseka vzniklá mýcením tropického lesa za pomoci ohně (vlevo)



Plavení vyřezaného dřeva na Borneu (vpravo)

J. Schlaghamerský: Ochrana přírody - fragmentace a degradace biotopů

Odlesňování v tropech a subtropicech



J. Schlaghamerský: Ochrana přírody - fragmentace a degradace biotopů

Country	Total forest area (km ²)	Percent of world total	Deforestation rate, 1970s (km ²)	Percent of world total	Deforestation rates, late 1980s			
					Myers (km ²)	Percent of world total	WRI (km ²)	Percent of world total
Brazil	3,562,800	30.7	13,600	19.7	50,000	36.1	80,000	48.4
Indonesia	1,135,750	9.8	5,500	8.0	12,000	8.7	9,000	5.4
Zaire	1,056,500	9.1	1,700	2.5	4,000	2.9	1,820	1.1
Peru	693,100	6.0	2,450	3.6	3,500	2.5	2,700	1.6
Colombia	464,000	4.0	8,000	11.6	6,500	4.7	8,200	5.0
India	460,440	4.0	1,320	1.9	4,000	2.9	15,000	9.1
Bolivia	440,100	3.8	650	1.0	1,500	1.1	870	0.5
Papua, New Guinea	337,100	2.9	210	0.3	3,500	2.5	220	0.1
Venezuela	318,700	2.7	1,250	1.8	1,500	1.1	1,250	0.8
Burma	311,930	2.7	920	1.3	8,000	5.8	6,770	4.1
Others*	2,829,930	24.4	33,300	48.3	44,100	31.8	39,610	23.9
Total	11,610,350	100.0	68,900	100.0	138,600	100.0	165,440	100.0

*Sixty-three other countries.

Tropical forest area (3) and reported tropical deforestation rates by country. The deforestation rates from the 1970s are from the Food and Agriculture Organization (FAO). The 1980s data are from Meyers and the World Resources Institute (WRI) .

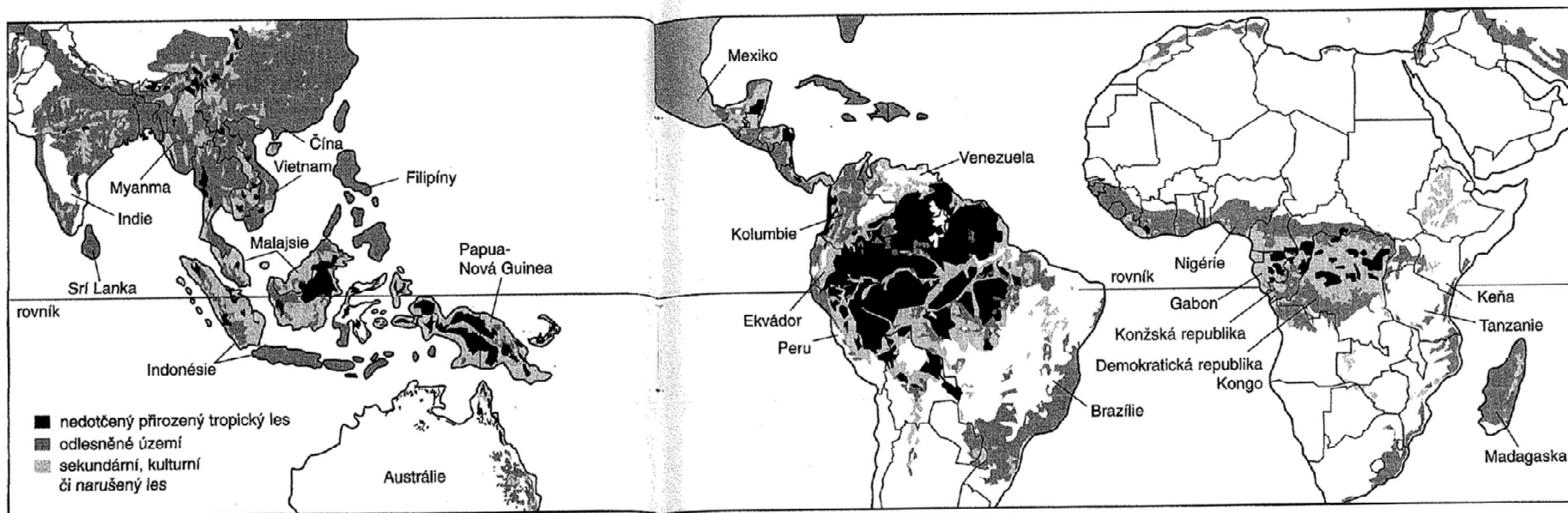
J. Schlaghamerský: Ochrana přírody - fragmentace a degradace biotopů

Rychlost odlesňování pro vybrané oblasti v ěhorkých místech - roční úbytek lesa v procentech

Latinská Amerika	0,38%
Střední Amerika	0,8-1,5%
Brazilská Amazonie	
<i>Acre</i>	4,4%
<i>Rondonia</i>	3,2%
<i>Para</i>	1,4-2,7%
Kolumbijsko-ekvádorské pomezí	1,5%
Peruánské Andy	0,5-1,0%
Afrika	0,43%
Madagaskar	1,4-4,7%
Jihovýchodní Asie	0,91%
<i>Jižní Vietnam</i>	1,2-3,2%

Podle Achard et al. (2002), modifikováno

Úbytek tropických lesů



Deforestation in the Brazilian Amazon, 1988-2008




Foto: J. Schlaghamerský

Lesní okraj po vymýcení části trop. lesa

J. Schlaghamerský: Ochrana přírody - fragmentace a degradace biotopu

Bachman's Warbler
Male



Bachman's Warbler
Female
John J. Audubon

Les á ek Bachman v (*Vermivora bachmani*) byl jedním z prvních neotropických tajných pták , který vyhynul vinou odlesnění trop - konkrétně na svém zimovišti na Kubě (hnízdil v sev. Americe, naposled pozorován v 60. letech 20. století).

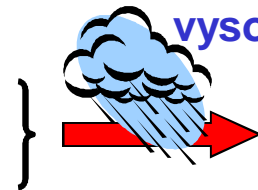


Tropické pralesy



D sledek zem d lství kl ením a ý á ením (slash and burn):

Mobilizace živin z popela
části není zničení humusu ohněm



vysoké srážky

Ztráta živin vyluhováním

V době druhé sklizně bývá zbytek humusu rozložen, malý přísun, žádná regenerace humusu.

V případě hnojení hnojivou (proteiny, nízká kationtová výměnná kapacita).

J. Schlaghamerský: Ochrana přírody - fragmentace a degradace biotopů

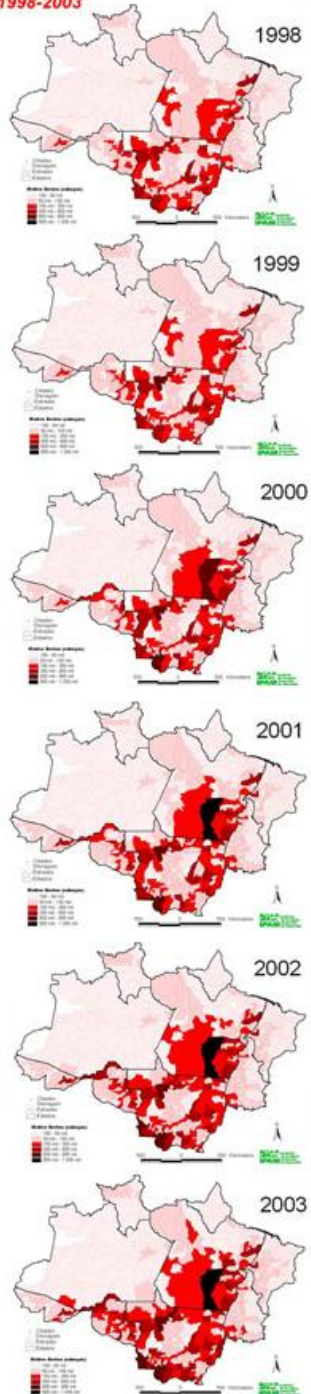
Vlivem vysokých srážek a hluboko zvrstvených půd dochází v tropech ve velké míře k vodní erozi půdy



Foto: J. Schlaghamerský

**Erozní struhy na místě vykáceného deýtného pralesa
(Presidente Figueiredo, Amazonie)**

**Evolução do Rebanho Bovino
1998-2003**



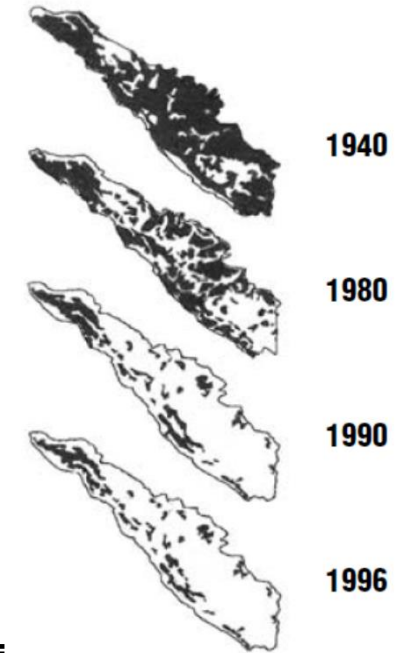
J. Schlaghamerský: Ochrana přírody - fragmentace a degradace biotopu



Pastvina na místě bývalého deýtného pralesa (Balbina, Amazonie)

Nárůst plochy pastvin skotu v brazilské Amazonii v letech 1998-2003

J. Schlaghamerský: Ochrana přírody - fragmentace a degradace biotopu



Plantáž palmy olejné (*Elaeis guineensis*) v Malajsi

(foto: Craig, Wikipedie)

Úbytek plochy primárního deýtného lesa na Sumat e



Plody palmy olejné: v pravo zralé, vlevo 14 dní před sklizní (Ajumaku, Ghana)

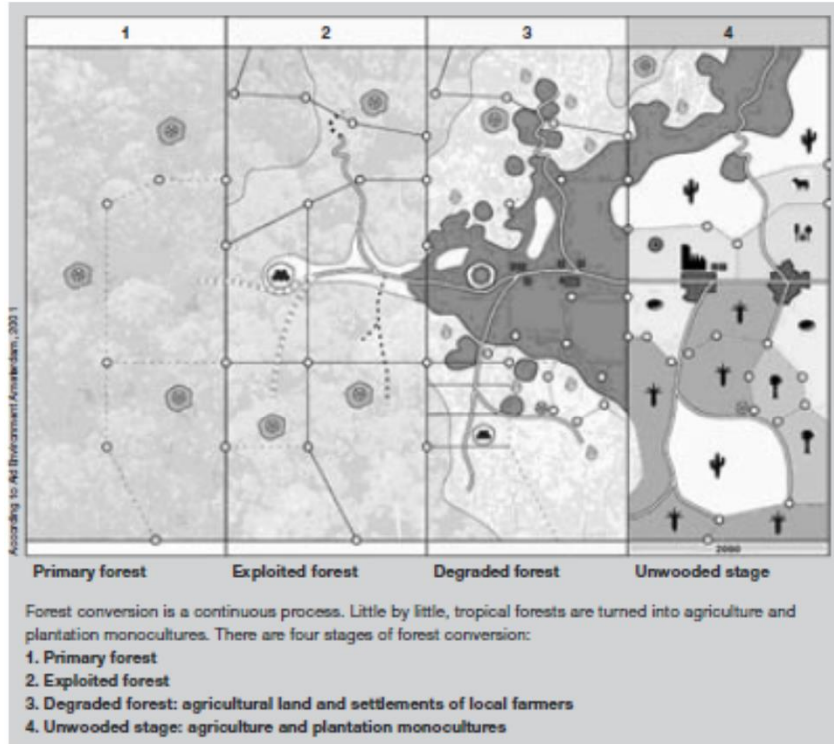
(foto: Bongoman, 2008, Wikipedie)

Prales tvořený porostem dvou křídelovitých (Dipterocarpaceae) (F) je nahrazen plantáží palmy olejné (G), po vyčerpání půdy zůstává degradovaná lokalita s chudým porostem, vystavené erozi. Tento stav je prakticky nevratný (H).

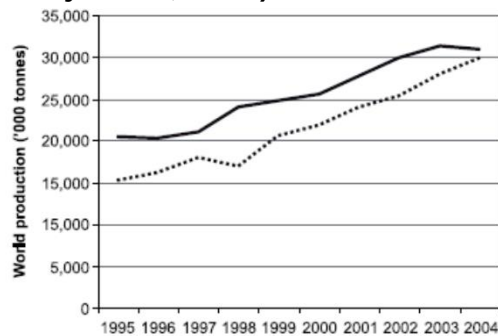
Zdroj: S. Díaz, J. Fargione, F. III Stuart Chapin, D. Tilman (2006): Biodiversity loss threatens human well-being. PLoS Biol 4(8): e277.

DOI: 10.1371/journal.pbio.0040277

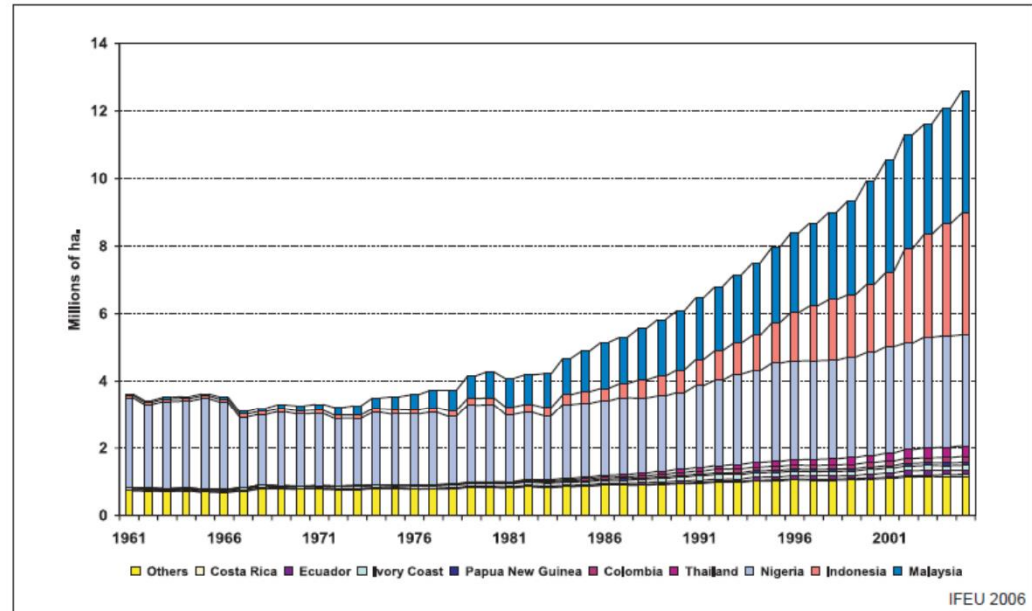
J. Schlaghamerský: Ochrana přírody - fragmentace a degradace biotopů



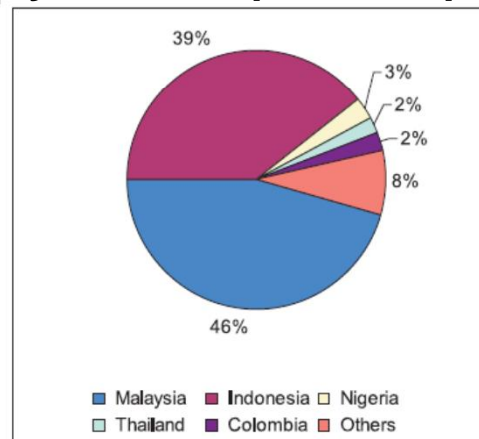
Průměrná světová produkce palmového a sojového oleje v posledních letech a rostoucí plocha plantáží v zemích s významnou produkcí palmového oleje (1961-2005)



Stoupající světová produkce palmového a sojového oleje (1995-2004)



Nárůst plochy plantáží palmy olejné v zemích s významnou produkcí palmového oleje (1961-2005)



	Area [1,000 ha]	Oil production [1,000 t]
Malaysia	3,466	13,976
Indonesia	3,320	12,100
Nigeria	367	790
Thailand	270	668
Colombia	157	632
Others	1,012	2,485
Total	8,592	30,651

Podíl na světové produkci palmového oleje v r. 2004 v procentech (vlevo), výměry plochy a tis. tunách (vpravo) (zdroj: WWF Germany, 2007)

J. Schlaghamerský: Ochrana přírody - fragmentace a degradace biotopu



Vymýcený prales za účelem založení plantáže palmy olejně, Sumatra (Riau)

(foto: H. Dragon, 2007, Wikipedie)



Poslední plavení dřeva z rašelinného lesa pokáceného za účelem založení plantáže palmy olejně (Sumatra, provincie Riau, Indonésie)

(foto: Aidenvironment, 2007, Wikipedie)



Prales ustupuje plantážím palmy olejně (Borneo, Malajsie) (foto: NASA, 2002, Wikipedie)



Plantáž palmy olejně na Jáve (lokality Cidugeg u Bogoru) (foto: Achmad Rabin Taim, Wikipedie)

J. Schlaghamerský: Ochrana prírody - fragmentace a degradace biotopu



**Orangutan sumaterský
(*Pongo abelii*)**

(foto: Greg Hume, 2012, Wikipedie)




**Nosorožec sumaterský
(*Dicerorhinus sumatrensis*)**

(foto: Wikipedie)



**Tygr sumaterský (*Panthera
tigris sumatrae*)**

(foto: Petra Karstedt, Wikipedie)



**Slon indický bornejský
(*Elephas maximus
borneensis*)**

(foto: Cede Prudente WWF
Malaysia, Wikipedie)



**Rozšíření orangutana
sumaterského**

(autor: Udo Schröter, Wikipedie)



**Povodní a současná rozšíření
nosorožce sumaterského**
(autor: JayHenry, Wikipedie)



Rozšíření tygra sumaterského

(zdroj: Wikipedie)



**Rozšíření slona
indického (zdroj: Wikipedie)**

Ďalej na Sumate sa jedná
o samostatný poddruh, na
Borneu podľa genetických
analýz patrnej

J. Schlaghamerský: Ochrana přírody - fragmentace a degradace biotopů



Satelitní snímek (NASA) z 28. 9. 2015 ukazuje rozsah kouřové clony nad jižní částí Sumatry (vlevo) a Borneem (Kalimantanem, vpravo; Java se nachází těsně pod spodním okrajem snímku)



Hasiči bojují s požárem u Banjarbaru, jižní Kalimantan (Indonésie)
(foto: Amirim, 6. 10. 2015; Wikipedie)

J. Schlaghamerský: Ochrana přírody - fragmentace a degradace biotopů

Odlesňování v tropech a subtropicech



Opouštěné zemědělské plochy odlesněných území

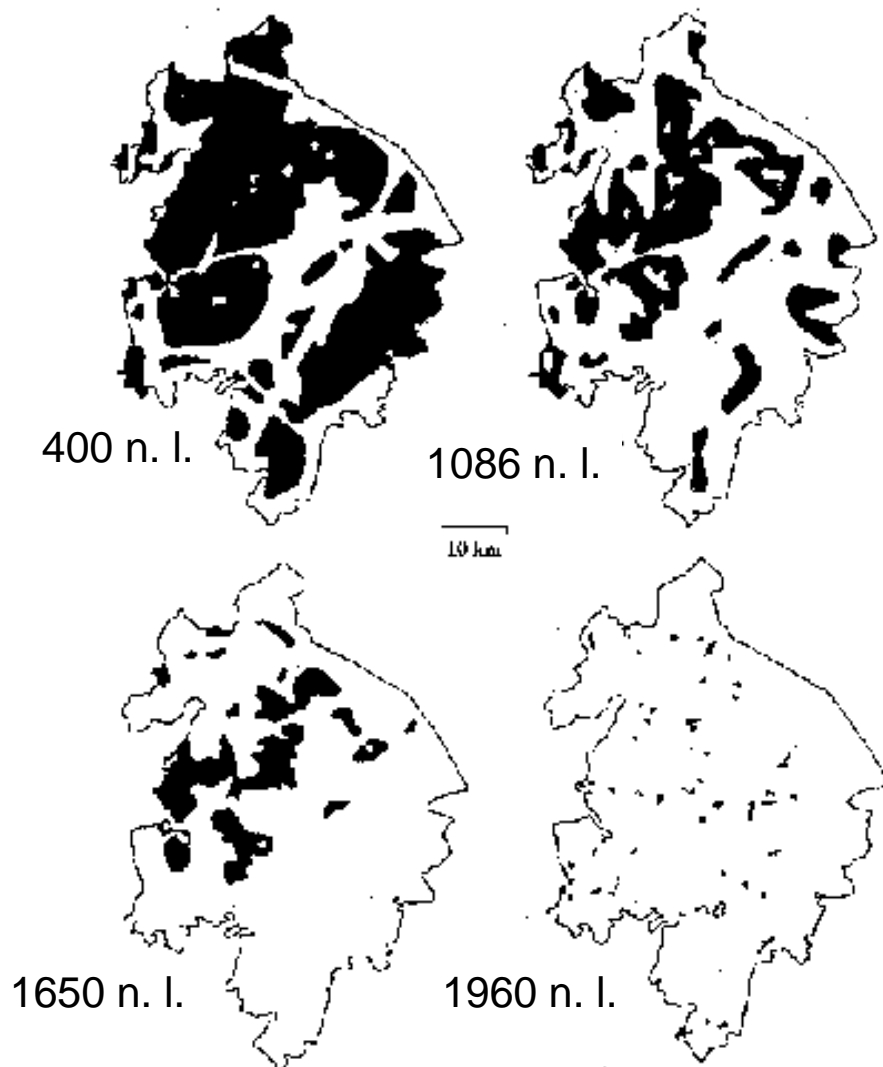


J. Schlaghamerský: Ochrana přírody - fragmentace a degradace biotopů

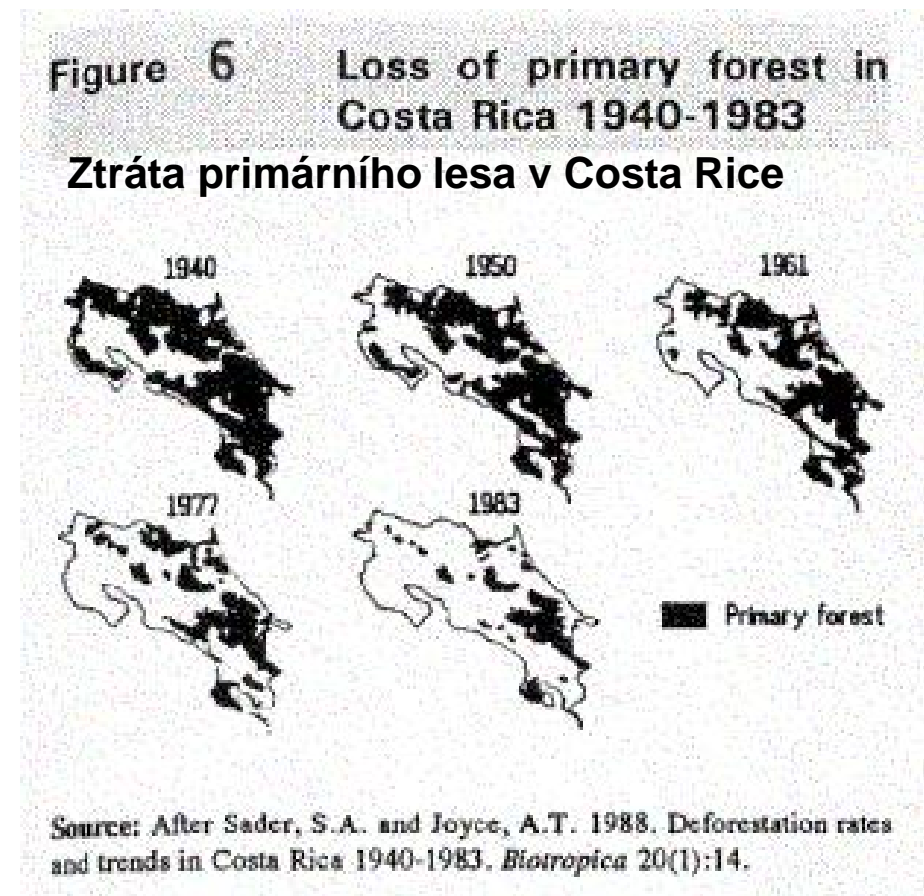


Výsledek tradičního postupu při kácení deýtného pralesa (I) a postupu při kterém je zachována polopřirozená lesní vegetace a jsou postaveny plodiny na malých plochách (II).

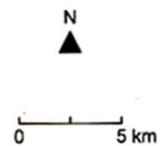
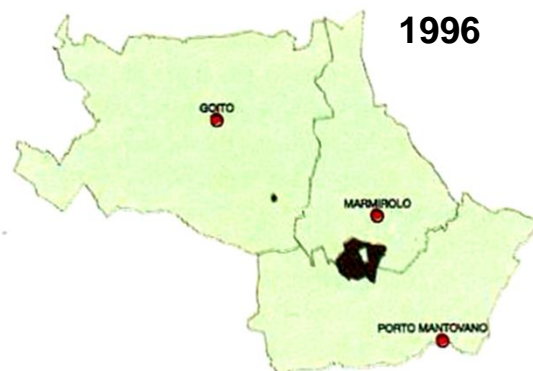
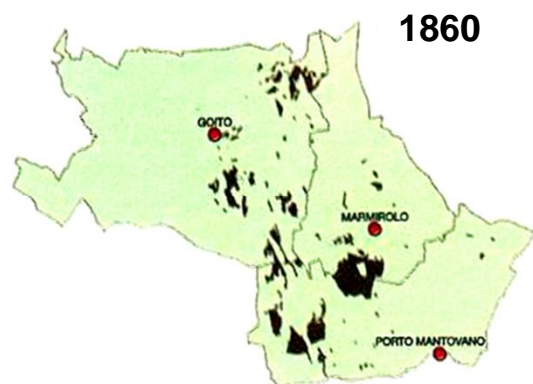
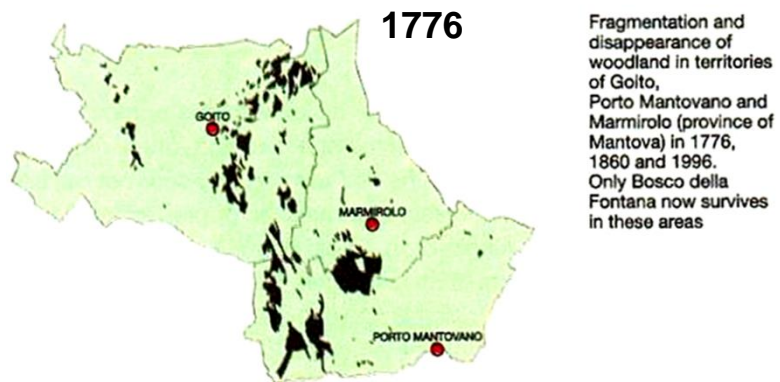
J. Schlaghamerský: Ochrana přírody - fragmentace a degradace biotopů



**Úbytek a fragmentace plochy les (čern)
v hrabství Warwickshire (Anglie)**



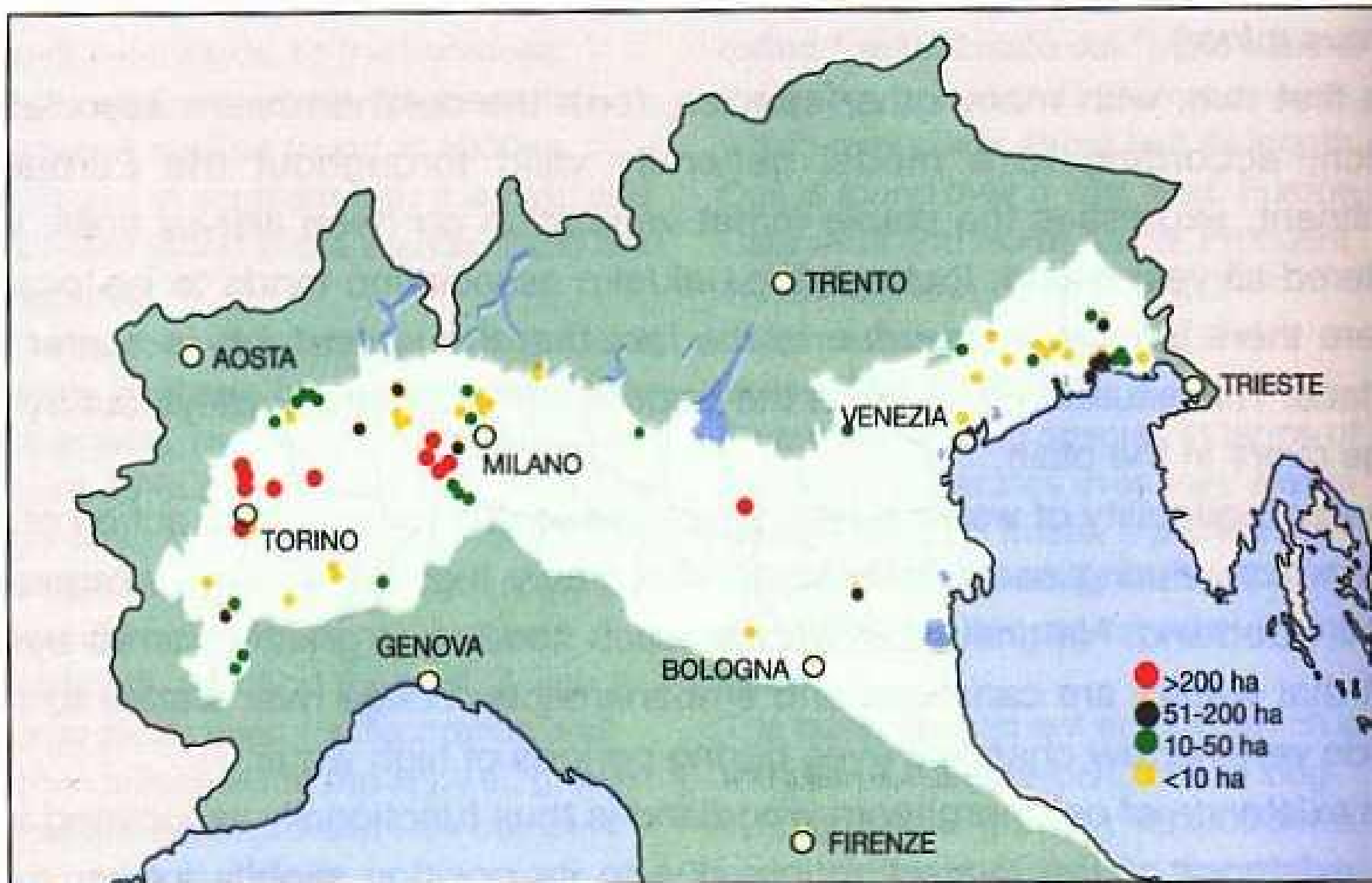
J. Schlaghamerský: Ochrana přírody - fragmentace a degradace biotopů



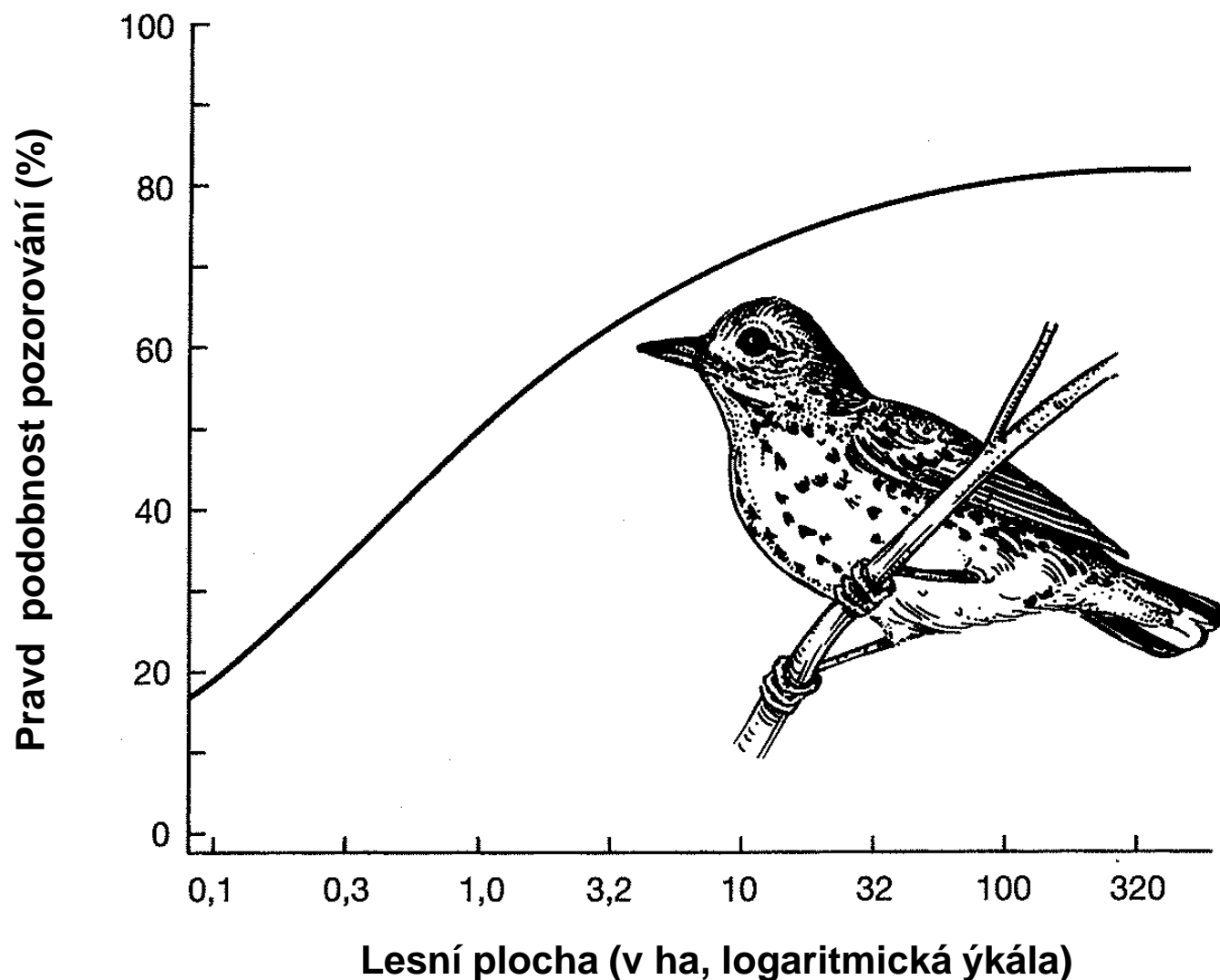
Lesní ostrůvek v kulturní krajině Friulské nížiny (sev. Itálie)

Fragmentace a úbytek lesů na územích Goito, Porto Mantovano a Marmirolo (provincie Mantova, sev. Itálie)

J. Schlaghamerský: Ochrana přírody - fragmentace a degradace biotopů



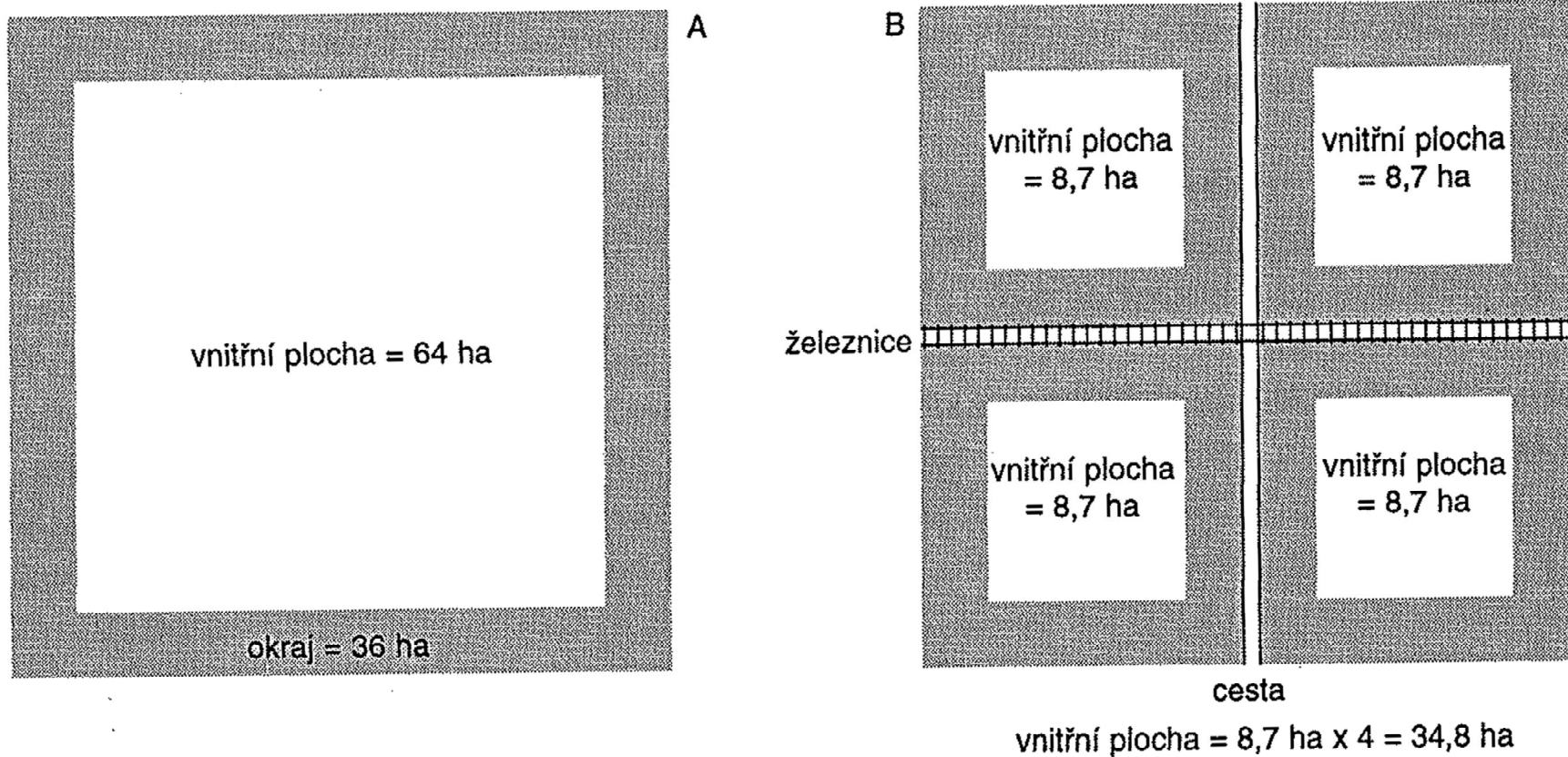
Zbytky nížinných lesů (habrových doubrav) v Pádské nížině (Itálie)



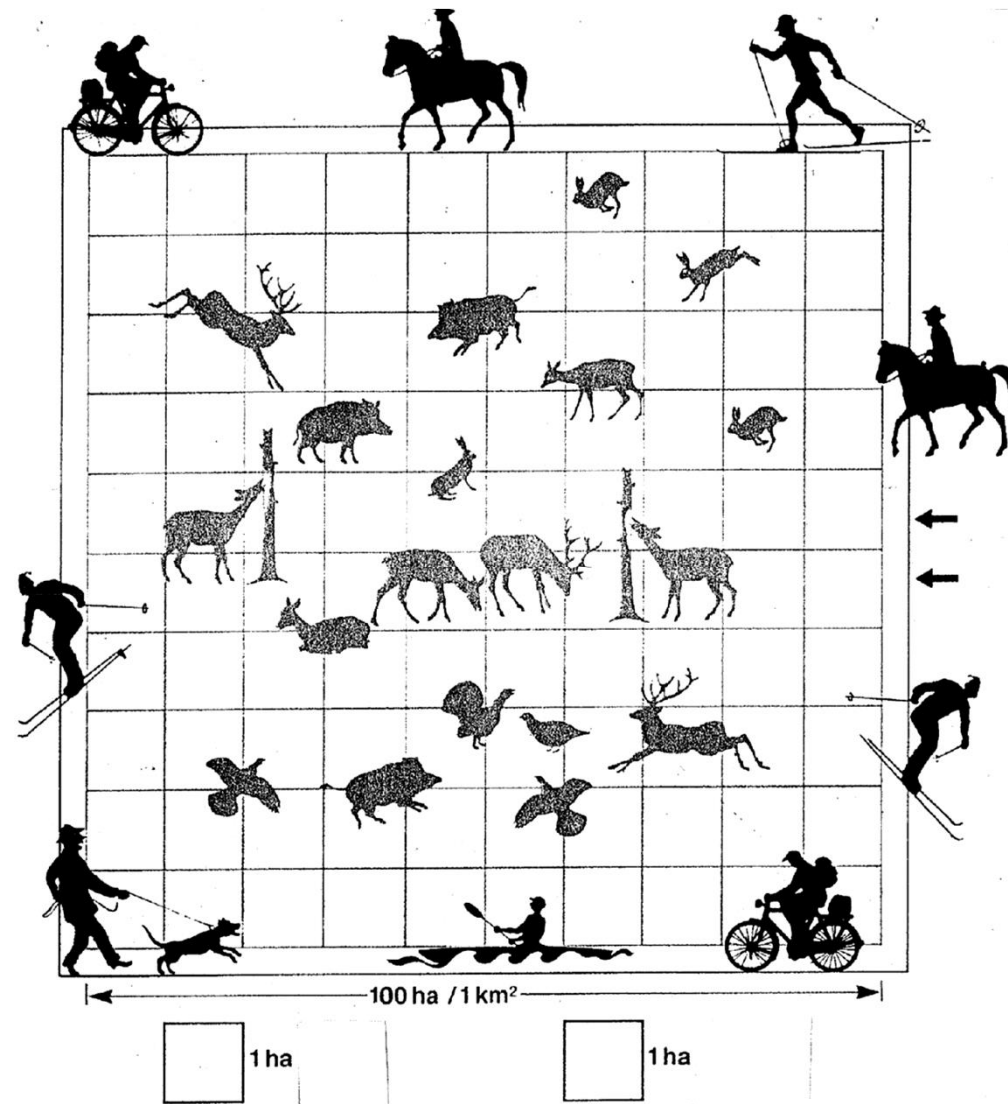
Pravděpodobnost pozorování drozda lesního (*Hylocichla mustelina*) ve zralém lesním porostu ve státě Maryland (USA) v závislosti na rozloze porostu

J. Schlaghamerský: Ochrana přírody - fragmentace a degradace biotopů

Malá ztráta plochy může vést k znásobení okrajového efektu

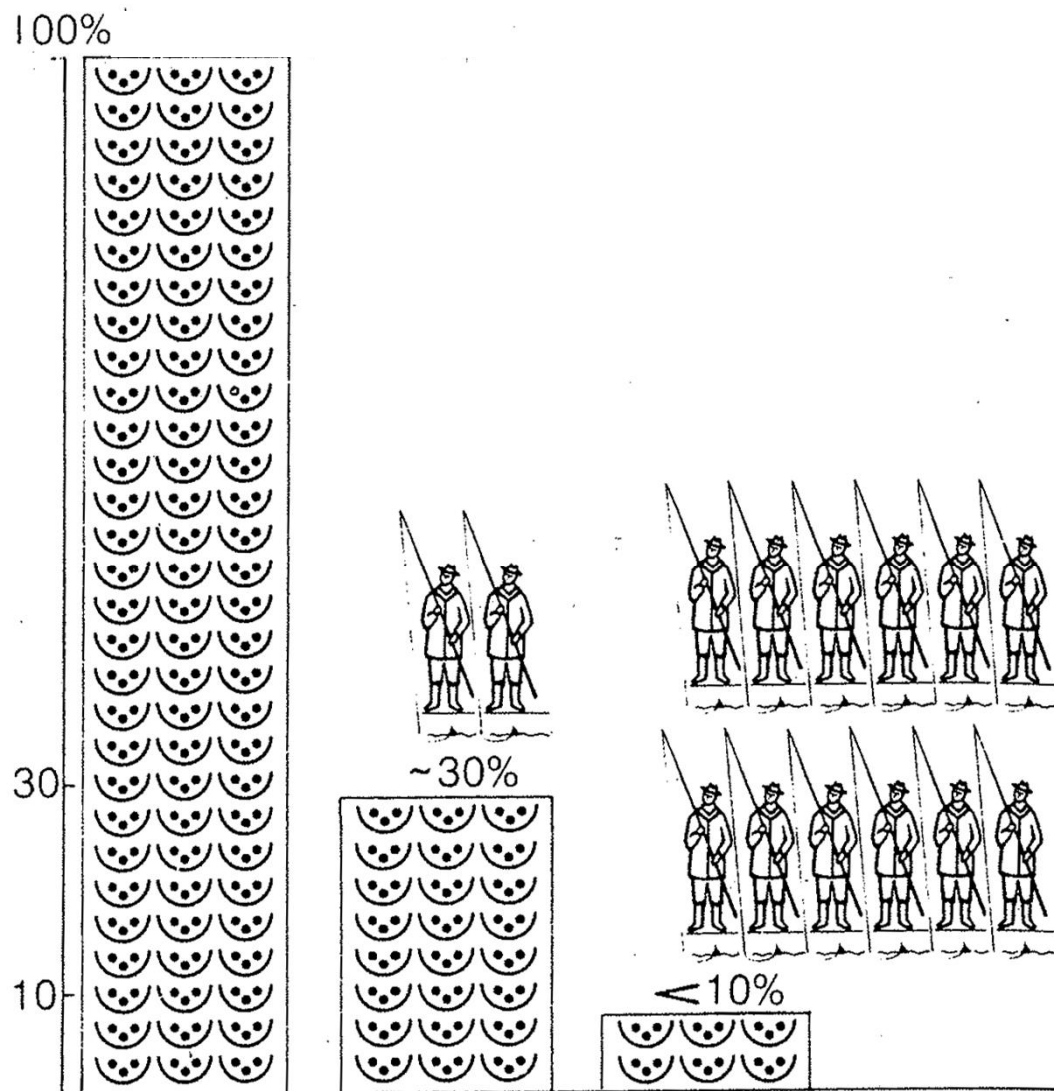


J. Schlaghamerský: Ochrana přírody - fragmentace a degradace biotopů



Rušení lidskou činností podél okraje lesa je v obydlené krajině také součástí okrajového efektu: výrazně zmenšuje skutečnou plochu využívanou mnohými zvířaty.

J. Schlaghamerský: Ochrana přírody - fragmentace a degradace biotopů



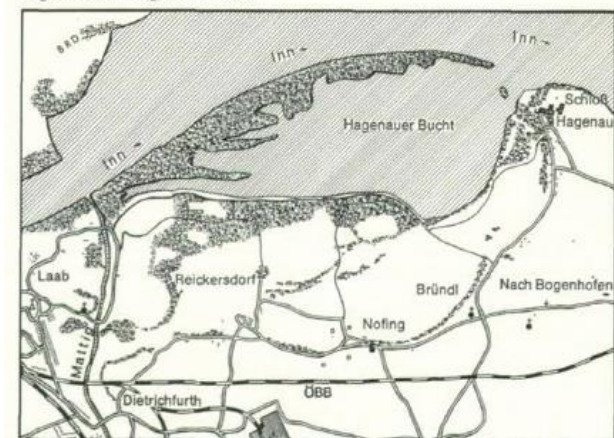
Vliv přítomnosti a počtu sportovních rybářů na počet hnízd vodních ptáků v chráněném území Hagenauer Bucht (Rakousko/Německo: řeka Inn)

Zdroj: Barth: Naturschutz: Das Machbare, Parey, Hamburg, 1995, 2. vydání




- 1 Braunau-Simbach
- 2 Ering-Frauenstein (Hagenauer Bucht)
- 3 Oberegg
- 4 Schärding-Neuhaus
- 5 Passau-Ingling


Lageskizze der Hagenauer Bucht.



- Straße, Weg
- Gewässer
- Wald
- ⚓ Kirche, Kapelle, Wegkreuz



J. Schlaghamerský: Ochrana přírody - fragmentace a degradace biotopů



Fragment tropického deždného pralesa obklopený vykáceným územím poblíž Manausu (Brazílie)

Fotografie ze satelitu oblasti v jižní části brazilského státu Rondonia pořízená 5. června 1988.

Tropický les, odlesněné plochy, plochy regenerující vegetace a izolované lesní plochy jsou označeny popisky. Plocha označená Isolated Forest je cca. 3 km široká a 15 km dlouhá.

Landsat Thematic Mapper color composite image of southern Rondonia state, Brazil, for path 230 and row 69 acquired on 5 June 1988. Areas of tropical forest, deforestation, regrowth, and isolated forest are labeled. The area identified as isolated forest is about 3 km by 15 km in size.

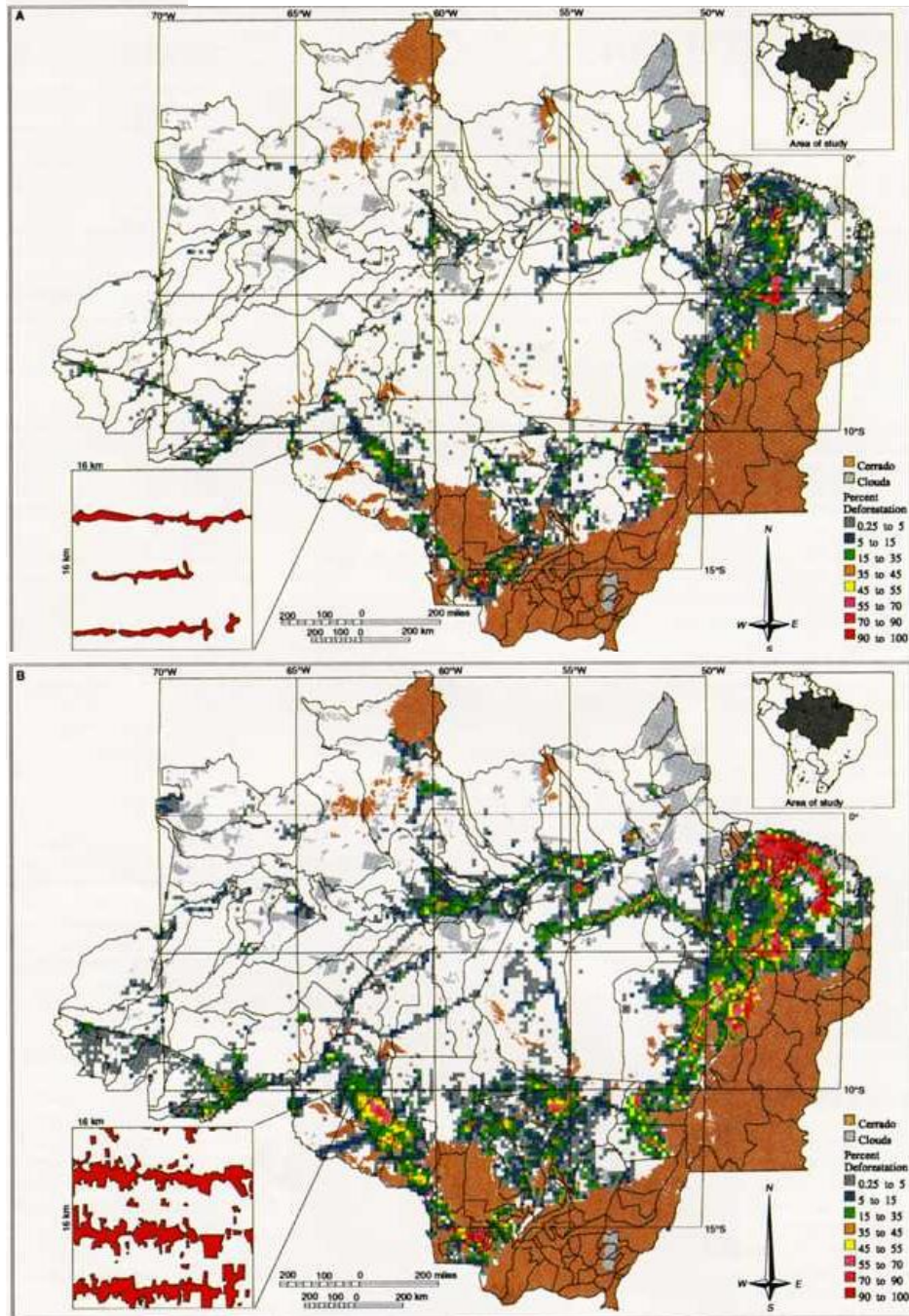
J. Schlaghamerský: Ochrana přírody - fragmentace a degradace biotopů



**Okraje lesa jsou zvláště náchylné
pro porobení v tržní polomy**

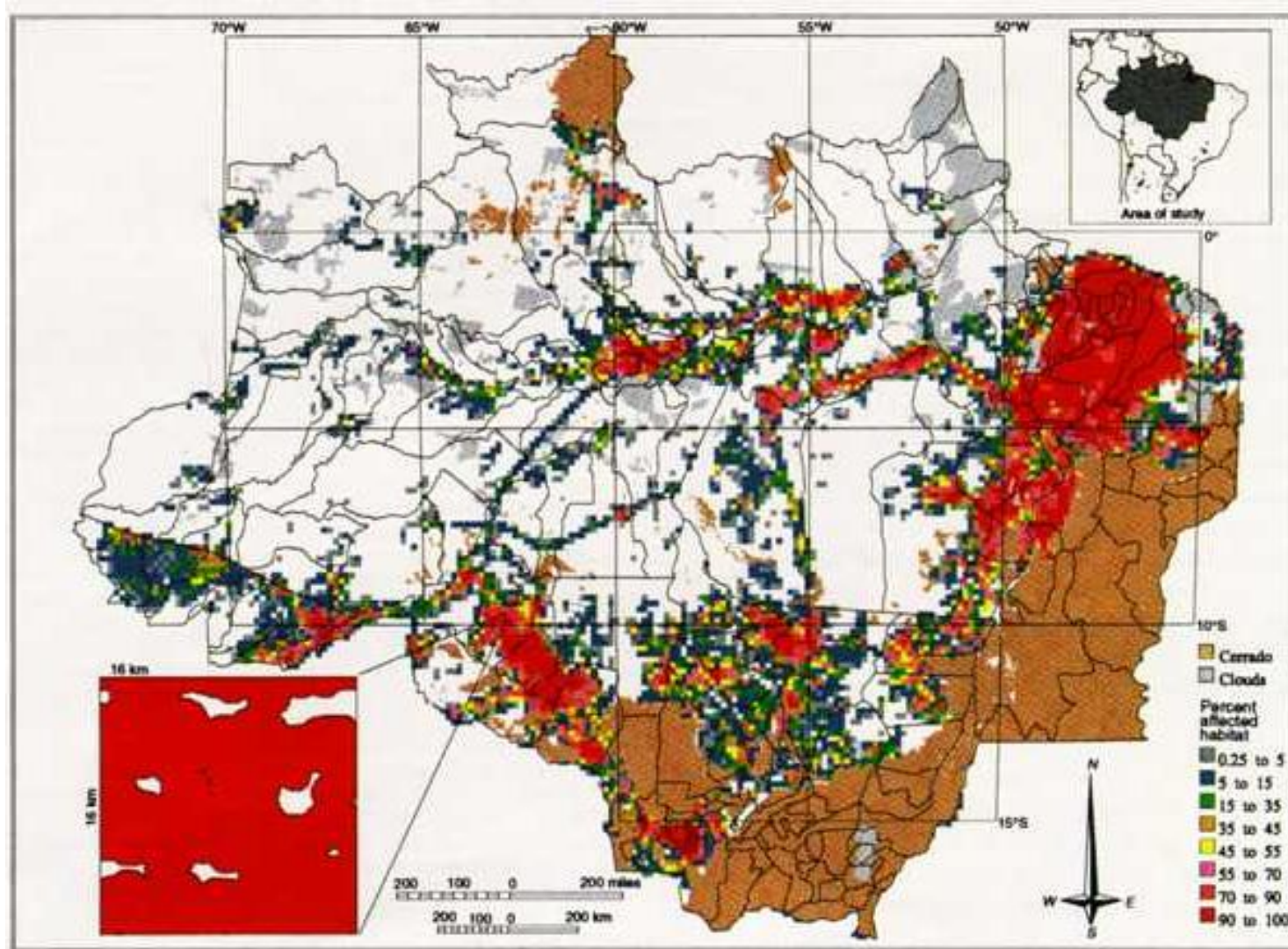
J. Schlaghamerský: Ochrana přírody - fragmentace a degradace biotopů

Odlesnění v brazilské Amazonii v letech 1978 (A - nahoře) a 1988 (B - dole).



Representation of deforestation in the Amazon of Brazil from (A) 1978 and (B) 1988. The deforestation represented in these figures is confined exclusively to the forest strata. The data were averaged into 16 km grid cells. Spatial analysis of the geometry of deforestation is critical to the estimation of forest fragmentation and the edge effect. If 100 km² of tropical deforestation occurs as a 10 km by 10 km square and we assume that the edge effect is 1 km, the total area affected is ~143 km². In contrast, if the 100 km² of deforestation is distributed as ten strips, each 10 km by 1 km, the affected area is ~350 km².

J. Schlaghamerský: Ochrana přírody - fragmentace a degradace biotopů



**Postižení přírody
Brazilské Amazonie
odlesněním, izolací
lesních fragmentů
a s tím spojeným
okrajovým efektem
(do hloubky 1 km)
v r. 1988.**

Map of the Brazilian Amazon Basin showing where biological diversity was adversely affected in 1988 by deforestation, isolation of forest, and the 1-km edge effect of deforestation. The largest contributor to the area of negative effects on biological diversity was the 1-km edge effect from adjacent areas of deforestation. Isolation of forest patches was not a large contributor to this problem. The affected-habitat data were averaged into 16 km by 16 km grid cells.

J. Schlaghamerský: Ochrana přírody - fragmentace a degradace biotopů




Figure 4. Map of the Biological Dynamics of Forest Fragments Project north of Manaus, Brazil. Black squares indicate the reserves used in this study; continuous forest areas are in white, and shaded areas are secondary forest and pastures. Distances among different fragments and between fragments and continuous forest are indicated beside the lines. For tree seedling species, Jaccard indexes of similarity between habitat pairs are in parentheses. Fragment sizes are in squares, and CF is continuous forest.

Fragmenty tropického deýtného lesa ponechané za úelem ochrany přírody a výzkumu v Amazonii (Lovejoy): vlevo ostrý vrch 10 ha, vpravo ostrý vrch 1 ha



Mapa projektu "Biological Dynamics of Forest Fragments" sev. od Manausu v Amazonii. Studijní plochy (rezervace) černé, souvislá plocha primárního lesa bílá, plochy sekundárního lesa a pastvin šedé



U úmrtnosti stromů se projevuje výrazný okrajový efekt

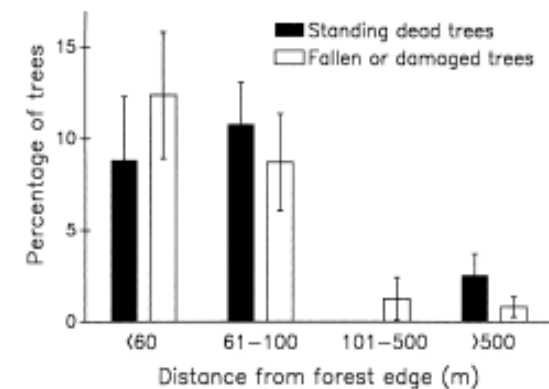
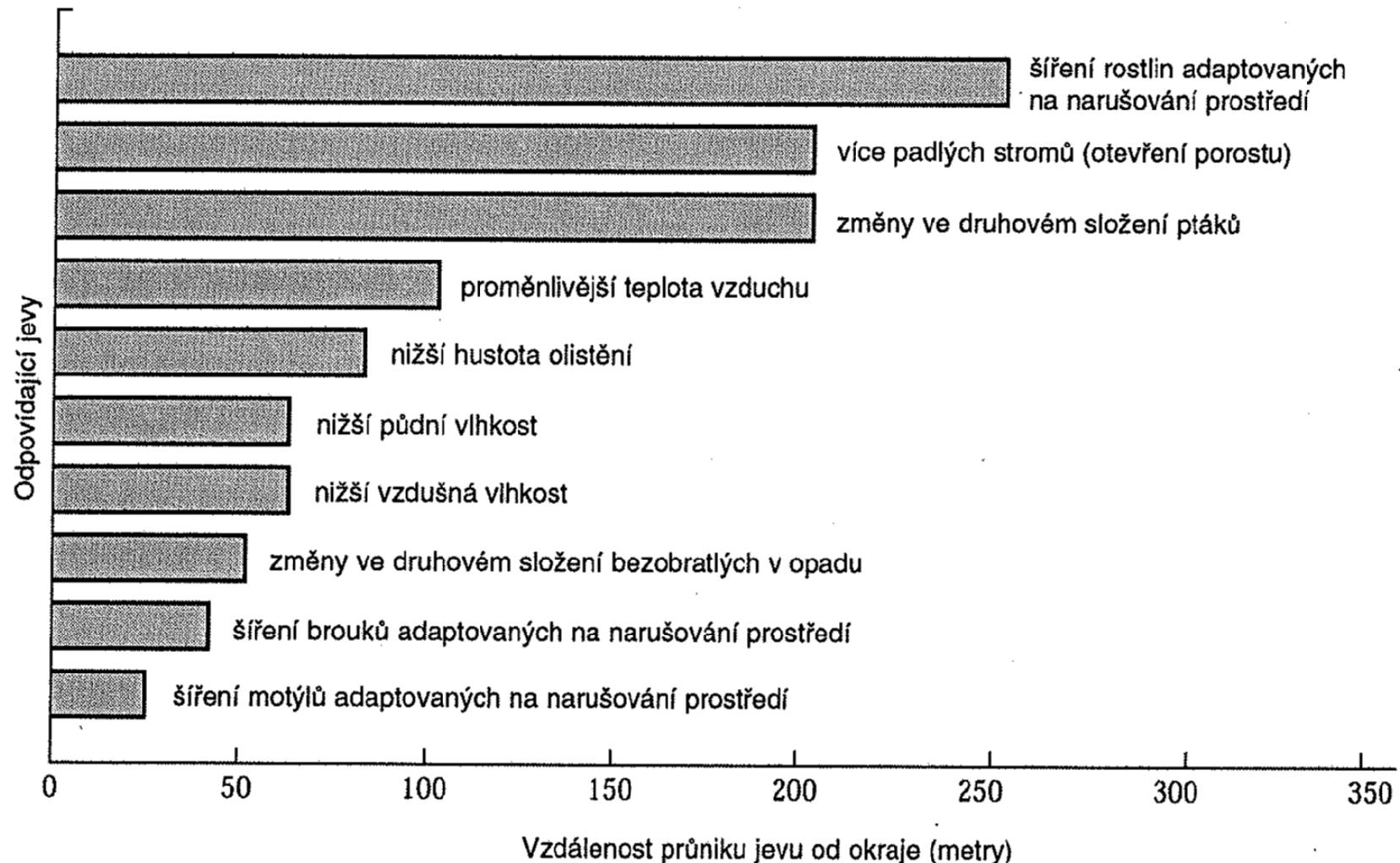


Figure 2. Effects of edge-distance on tree damage and mortality ($\bar{x} \pm SE$) in central Amazonia.

J. Schlaghamerský: Ochrana přírody - fragmentace a degradace biotopů

Obr. 2.15 Různé následky fragmentace stanoviště, měřeny od kraje směrem dovnitř fragmentu amazonského deštného lesa. Sloupce značí, jak hluboko do lesa dotyčný vliv proniká. Například denní motýli adaptovaní na lidské narušení prostředí migrují až 250 m dovnitř lesa a relativní vlhkost vzduchu je znatelně nižší ještě 100 m od okraje pralesa. (Laurance & Bierregaard, 1997)



Zdroj: Primack, Kindlmann & Jersáková: Biologické principy ochrany přírody, Portál, Praha, 2001, 1. vydání

J. Schlaghamerský: Ochrana přírody - fragmentace a degradace biotopů

příklady účinků poškozování fragmentací amazonského pralesa (příklady)



mravenec legionář (*Eciton burchelli*)



Mravenčík dvoubarevný (*Gymnopithys leucaspis*)



Pekari pásčovaný (*Pecari tajacu*)



Bufo cf. margaritifer . příklad terričkolní řáby (řopuchy)

J. Schlaghamerský: Ochrana přírody - fragmentace a degradace biotopů

Přechody mezi odlišnými biotopy, tzv. **ekotony**, často vykazují obzvláště vysokou biodiverzitu. toto je také součástí okrajového efektu!



Přechod lesa a pole



Hranice lesa v horách



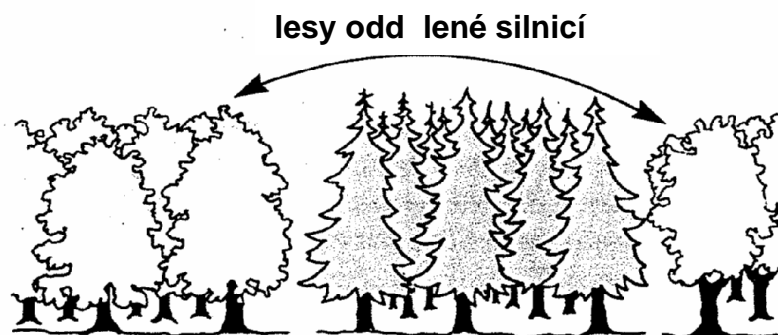
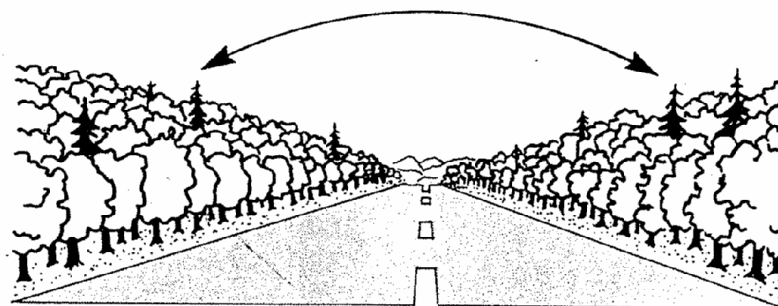
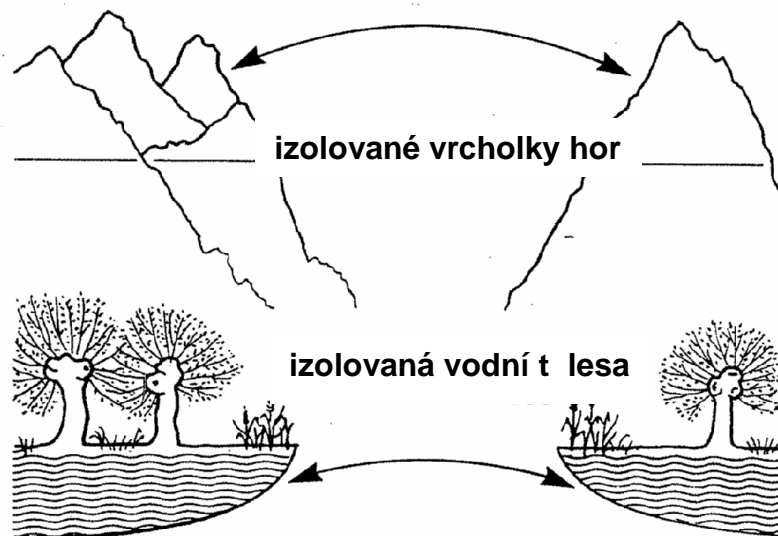
Mořské pobřeží (slapová zóna mělkého pobřeží)



Bežec rybníka (stojaté i tekoucí vody)

J. Schlaghamerský: Ochrana přírody - fragmentace a degradace biotopů

Izolace biotopů vlivem
přírodních i antropogenních
procesů



J. Schlaghamerský: Ochrana přírody - fragmentace a degradace biotopů

Teorie ostrovní biogeografie /ekologie (MacArthur & Wilson, 1963, 1967)
- inspirace pro úvahy o velikosti rezervací

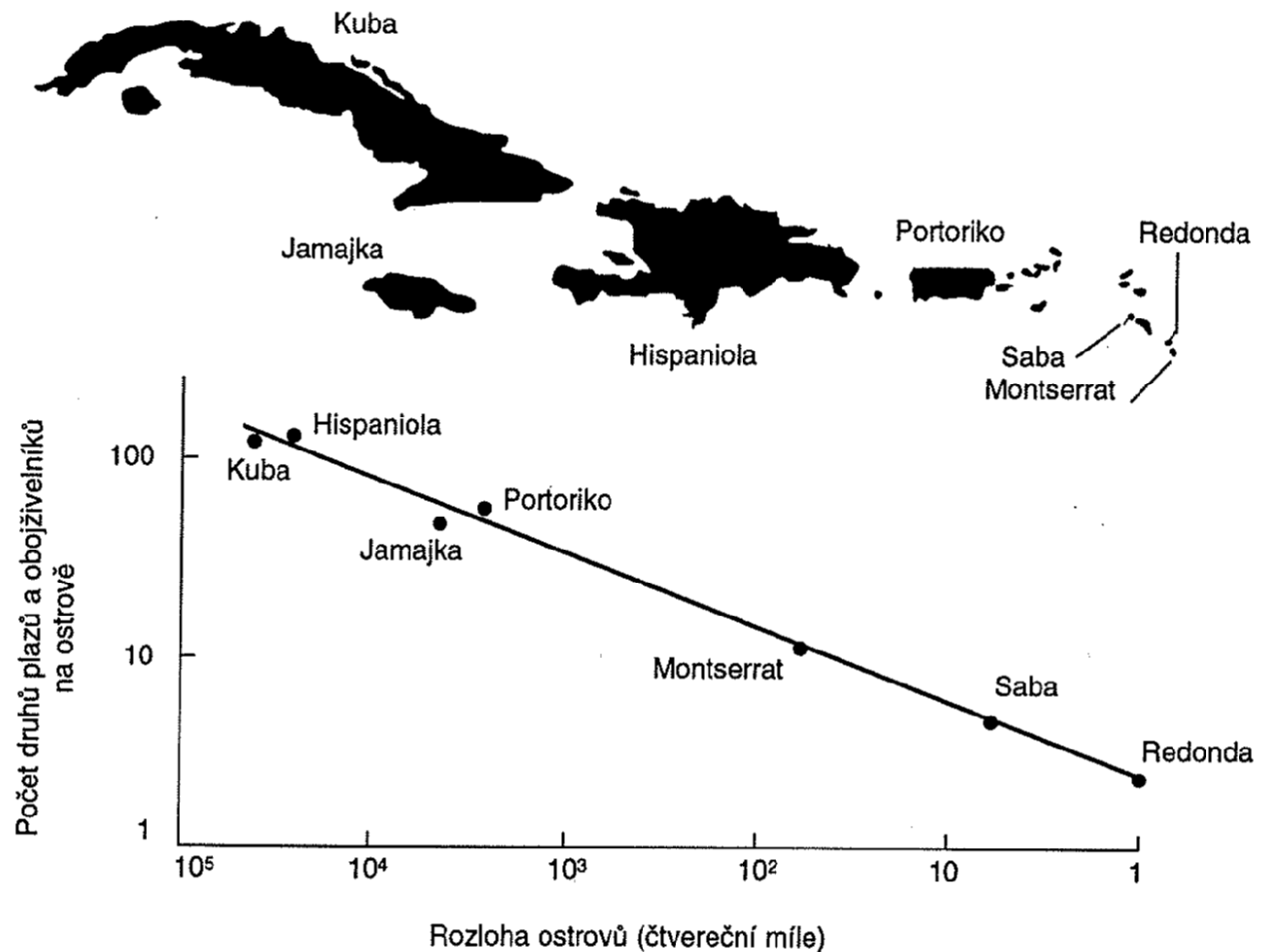
Obr. 2.5 Množství druhů na ostrově lze předpovědět podle plochy ostrova. V grafu je znázorněn počet druhů plazů a obojživelníků na sedmi ostrovech v Karibiku. Množství druhů na velkých ostrovech, jako je Kuba a Hispaniola, značně převyšuje počet na malých ostrovech jako Saba a Redonda. (Wilson, 1989)



Robert H. MacArthur

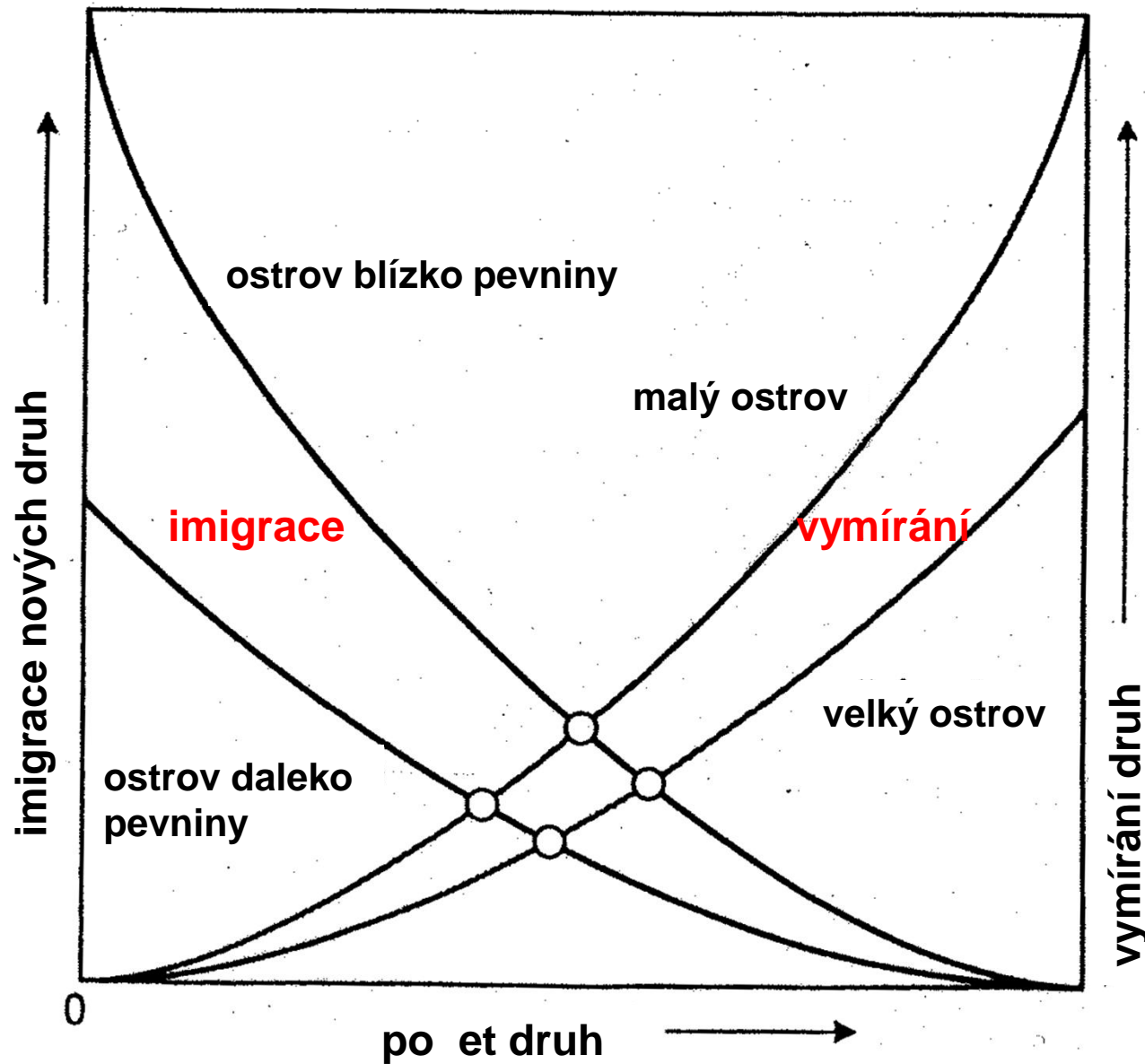


Edward O. Wilson



Zdroj: Primack, Kindlmann & Jersáková: Biologické principy ochrany přírody, Portál, Praha, 2001, 1. vydání

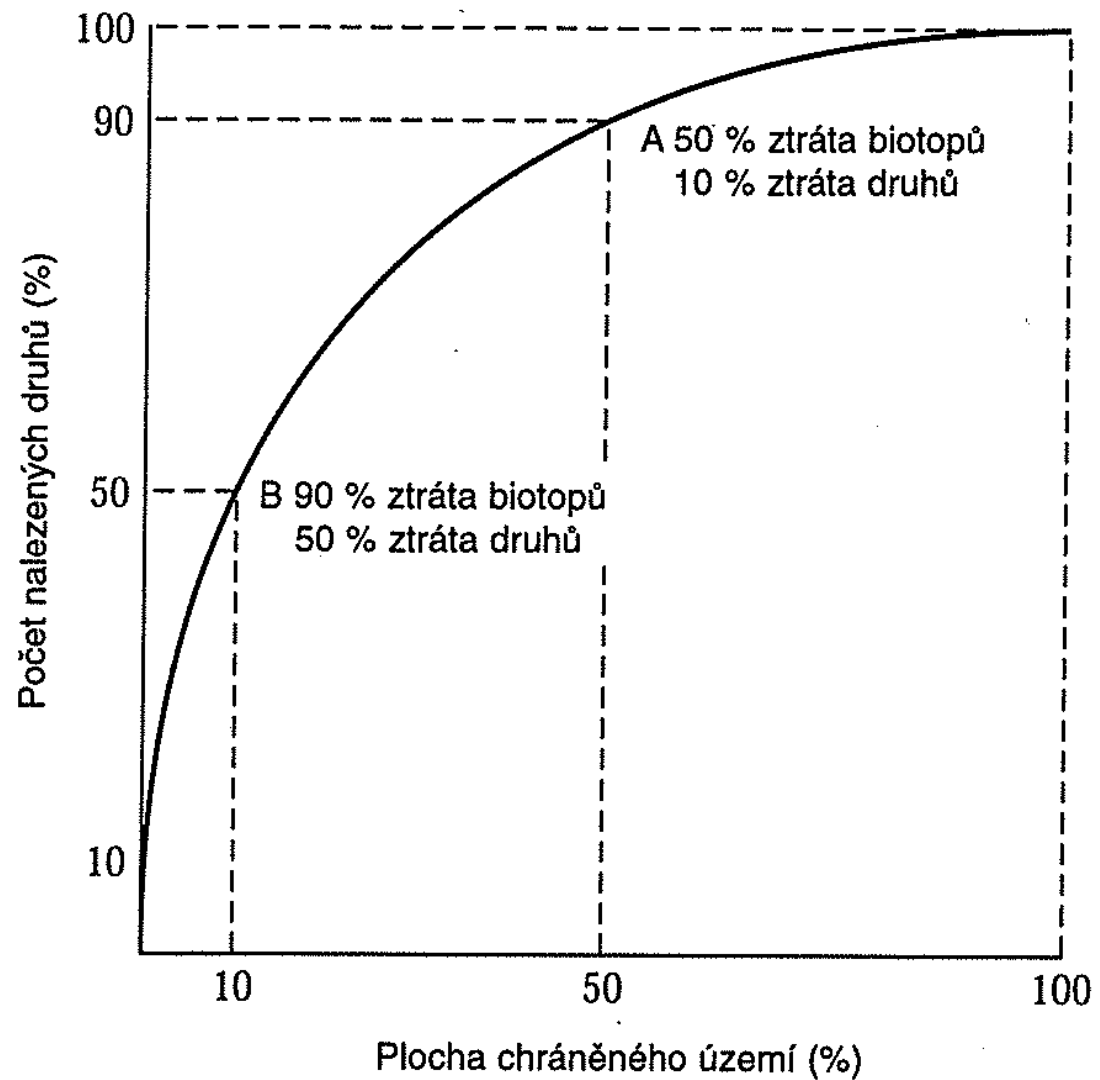
J. Schläghamerský: Ochrana přírody - fragmentace a degradace biotopů



Vliv velikosti ostrova a jeho vzdálenosti od pevniny (zdrojových populací potenciálních imigrantů) na míru imigrace a vymírání a na počet druhů ujmících na ostrov; kolečka = rovnovážné stavy

J. Schlaghamerský: Ochrana přírody - fragmentace a degradace biotopů

Podle modelu ostrovní biogeografie roste počet druhů na ostrově s růstem jeho plochy. To znamená, že pokud je plocha ostrova redukována na 50 %, očekávané snížení počtu druhů bude asi o 10 % (A); při redukci původní plochy na 10 % bude ztráta počtu druhů činit 50 % (B). Tvar této závislosti se liší oblast od oblasti a závisí na zkoumané živočišné skupině, ale tento model poskytuje obecný pohled na vliv destrukce stanovišť na vymírání druhů a přežívání druhů ve zbylém prostředí.



J. Schlaghamerský: Ochrana přírody - fragmentace a degradace biotopů

Pokusy k ostrovní zoogeografii . D. S. Simberloff a E. O. Wilson (1969)

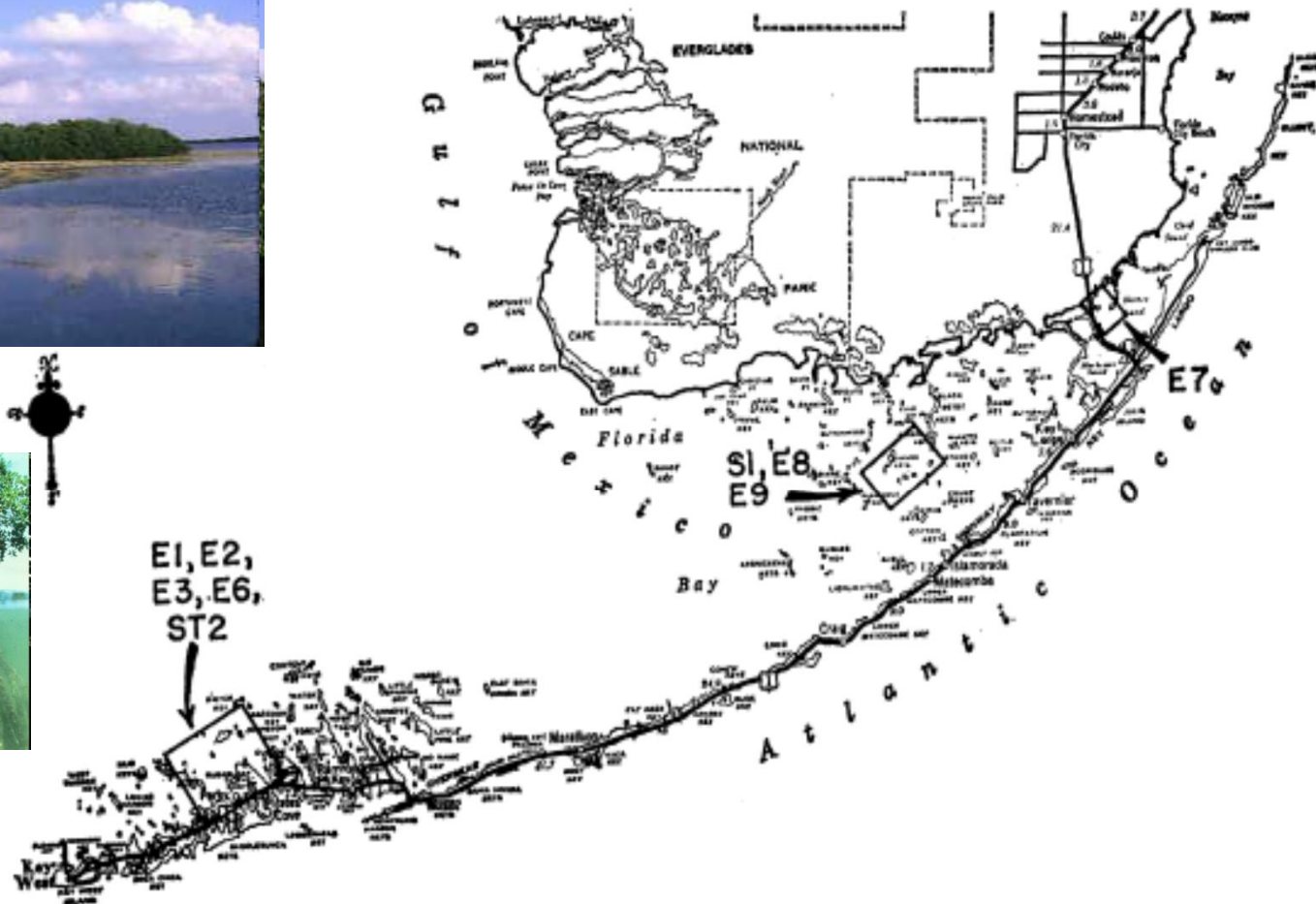


FIG. 1. The southern tip of Florida and the Florida Keys. The rectangles enclose the experimental areas shown in detail in Figures 3-5.

Jižní výběžek Floridy s ostrůvky Florida Keys: Umístění experimentálních ploch (obdélníky)

J. Schlaghamerský: Ochrana přírody - fragmentace a degradace biotopu




FIG. 2. *Upper:* Island E1, the second smallest island in the experimental series. *Lower:* Island E9, the largest island in the experimental series; note also the presence of supratidal mud.

**Mangrovové ostrůvky zařazené do pokusu:
nahore druhý nejmenší, dole největší**


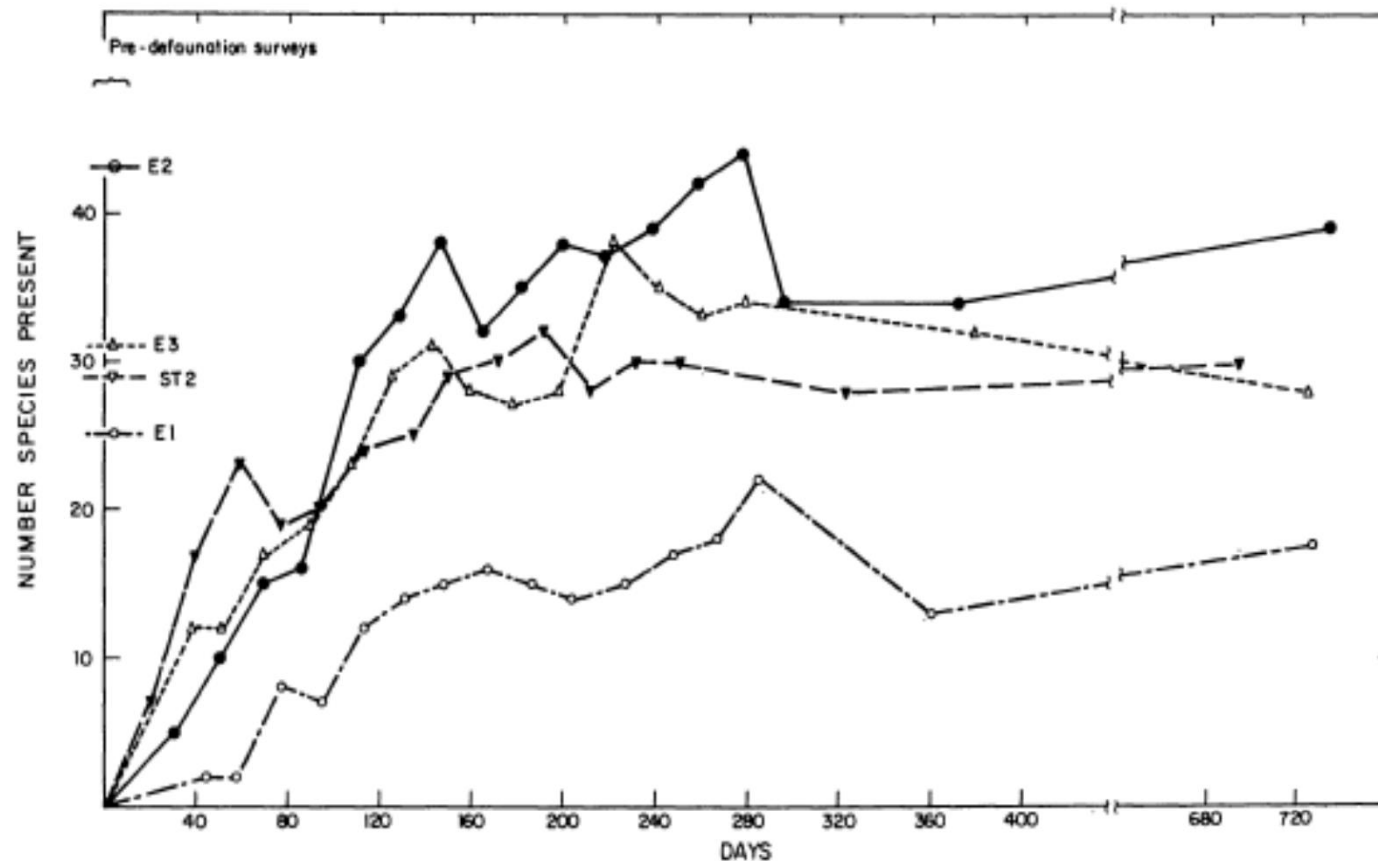


FIG. 8. *Upper:* The scaffolding constructed around E7, complete except for the top walkway. *Lower:* the fumigation tent over E7.

**Nahore: Stavba lešení kolem mangrovového
ostrůvku. Dole: ostrůvek zakrytý stanem
pro fumigaci**

J. Schlaghamerský: Ochrana přírody - fragmentace a degradace biotopu



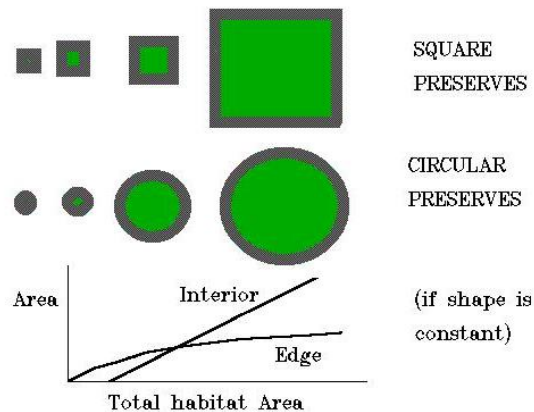
K ivky osídlování (kolonizace) ty malých mangrovových ostrvk v dolních Florida Keys, jejichž kompletní fauna, sestávající takřka celá z lenovc, byla zahubena fumigací metylbromidem. Vynesené hodnoty představují odhady po tu přítomných druh, které odpovídají po tu skutečně pozorovaných druh a malému podílu druh nepozorovaných, jejichž přítomnost byla předpokládána na základ kritérií použitých Simberloffem a Wilsonem (1969) a Simberloffem (1969). Po et druh je inverzní funkcí vzdálenosti ostrova od nejbližšího zdroje imigrant. Tento efekt byl patrný z inventarizace před odstraněním fauny a byl zachován poté, co lokální fauny po fumigaci opět dosáhly rovnovážného stavu. Nejbližší ostrov E2 má tedy nejvíce druh, nejvzdálenější ostrov E1 nejnižší počet druh a stejně velké a vzdálené ostrovy E3 a ST2 mají stejně vysoké počty druh.

J. Schlaghamerský: Ochrana přírody - fragmentace a degradace biotopu

Teorie ostrovní biogeografie (ekologie) vyvolala velkou odezvu v ochranářských kruzích a debatu o správné strategii při navrhování a vyhlásování chráněných územích známou pod zkratkou

SLOSS

- single large or several small?




Principy navrhování rezervací založené na základě teorie ostrovní biogeografie. Představte si, že rezervace jsou „ostrovy“ původních společenstev obklopených pevninou, která je neobyvatelná vlivem lidské činnosti, jako je zemědělství, pastevnictví nebo průmyslová výroba. Aplikace těchto principů v praxi je stále zkoumána a diskutována, ale všeobecně jsou principy zobrazené vpravo považovány za vhodnější než principy zobrazené vlevo. (Shafer, 1997)









	Horší varianta	Lepší varianta	
A	částečně chráněný ekosystém		plně chráněný ekosystém
B	menší rezervace		větší rezervace
C	rozdělená rezervace		celistvá rezervace
D	méně rezervací		více rezervací
E	izolované rezervace		rezervace propojené koridory
F	izolované rezervace		„nášlapné kameny“ usnadňující migraci
G	ochrana stejnorodého biotopu		ochrana mozaiky různých biotopů (např. hory, jezera, lesy)
H	nepravidelný tvar		pravidelný tvar rezervace (méně okrajových efektů)
I	pouze velké rezervace		směs velkých a malých rezervací
J	jednotlivě řízené rezervace		oblastně řízené rezervace
K	vyloučení lidí		začlenění lidí; ochranná pásma

J. Schlaghamerský: Ochrana přírody - fragmentace a degradace biotopů

Modelová představa zonace, která má dosáhnout co nejvíce odclonění vnitřních vlivů na jádrovou zónu, zahrnující nejvyšší část přírody v daném území. Zde u biosférické rezervace, programů pro lid a biosféru (MaB) UNESCO:



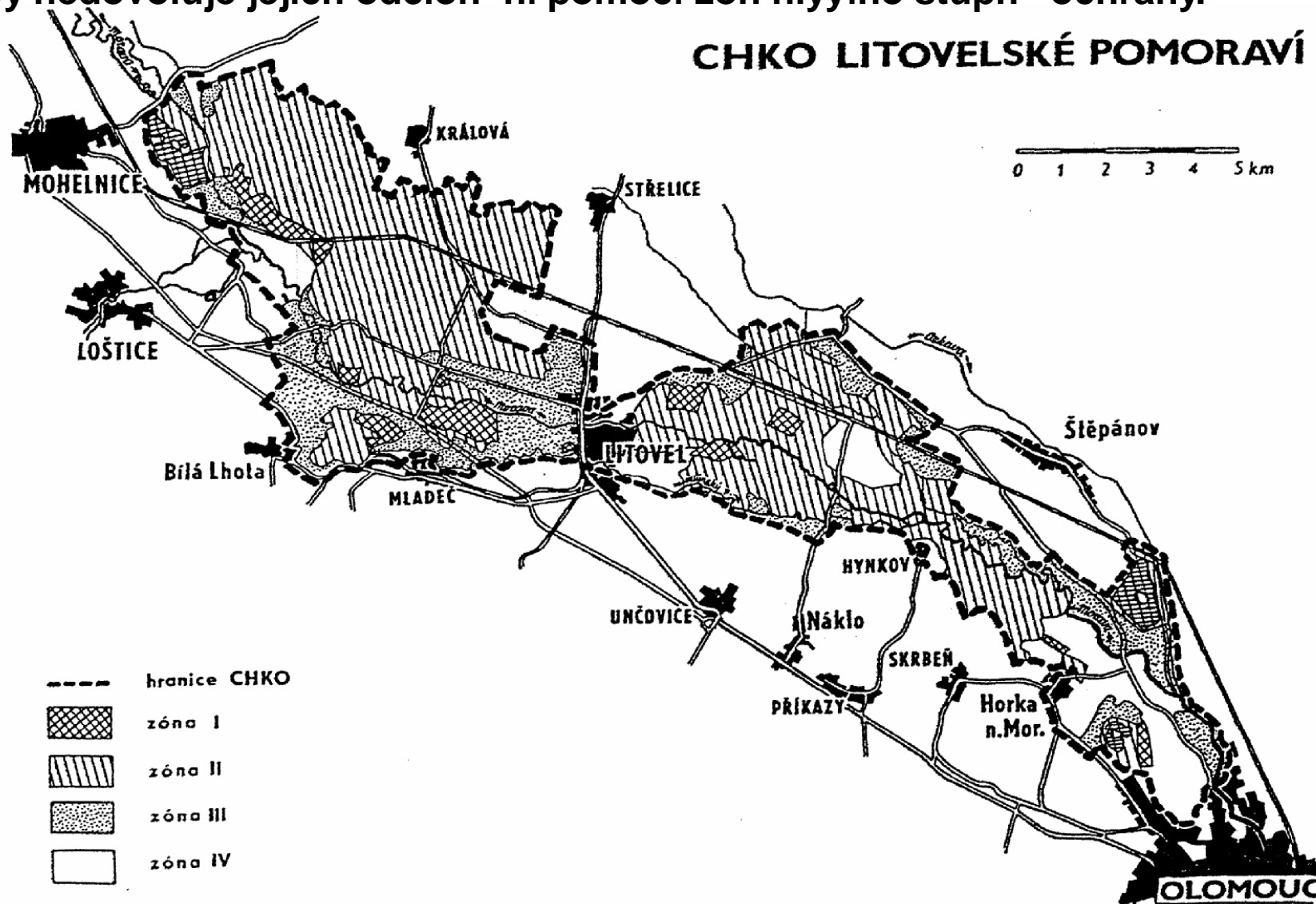
STANDARDNÍ ZONACE V BIOSFÉRICKÉ REZERVACI

-  jádrová zóna
-  nárazníková zóna
-  přechodová zóna
-  sídla
-  monitoring
-  výzkumná stanice
-  turistika a rekreace
-  vzdělávání a výcvik

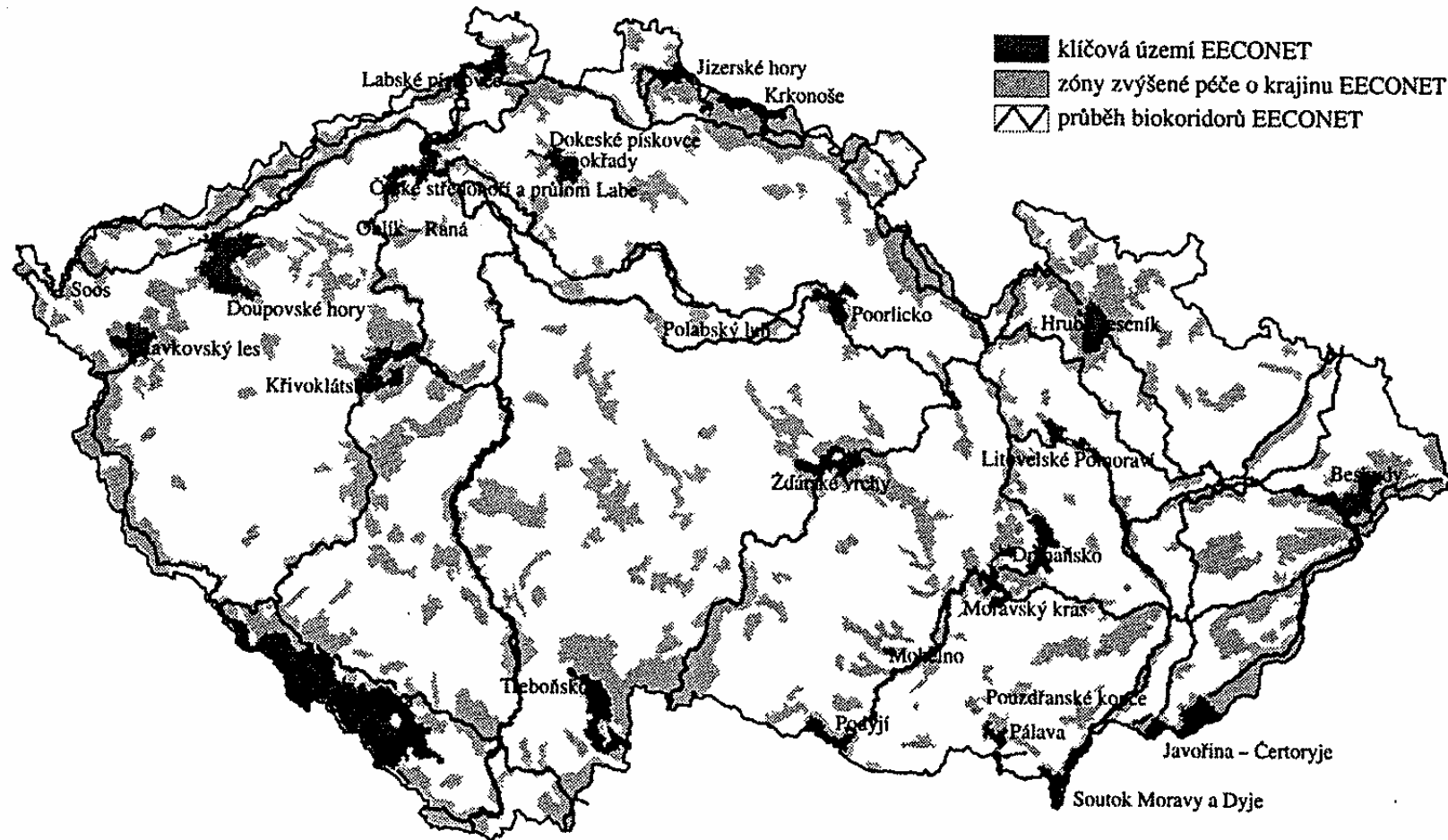
J. Schlaghamerský: Ochrana přírody - fragmentace a degradace biotopů

Příklad reálné zonace ve velkoplošném chráněném území:

na které z nejcennějších biotopů leží v bezprostřední blízkosti lidských sídel, což nedovoluje jejich oddělení pomocí zón nižšího stupně ochrany.



J. Schlaghamerský: Ochrana přírody - fragmentace a degradace biotopů
EECONET . panevropská ekologická síť



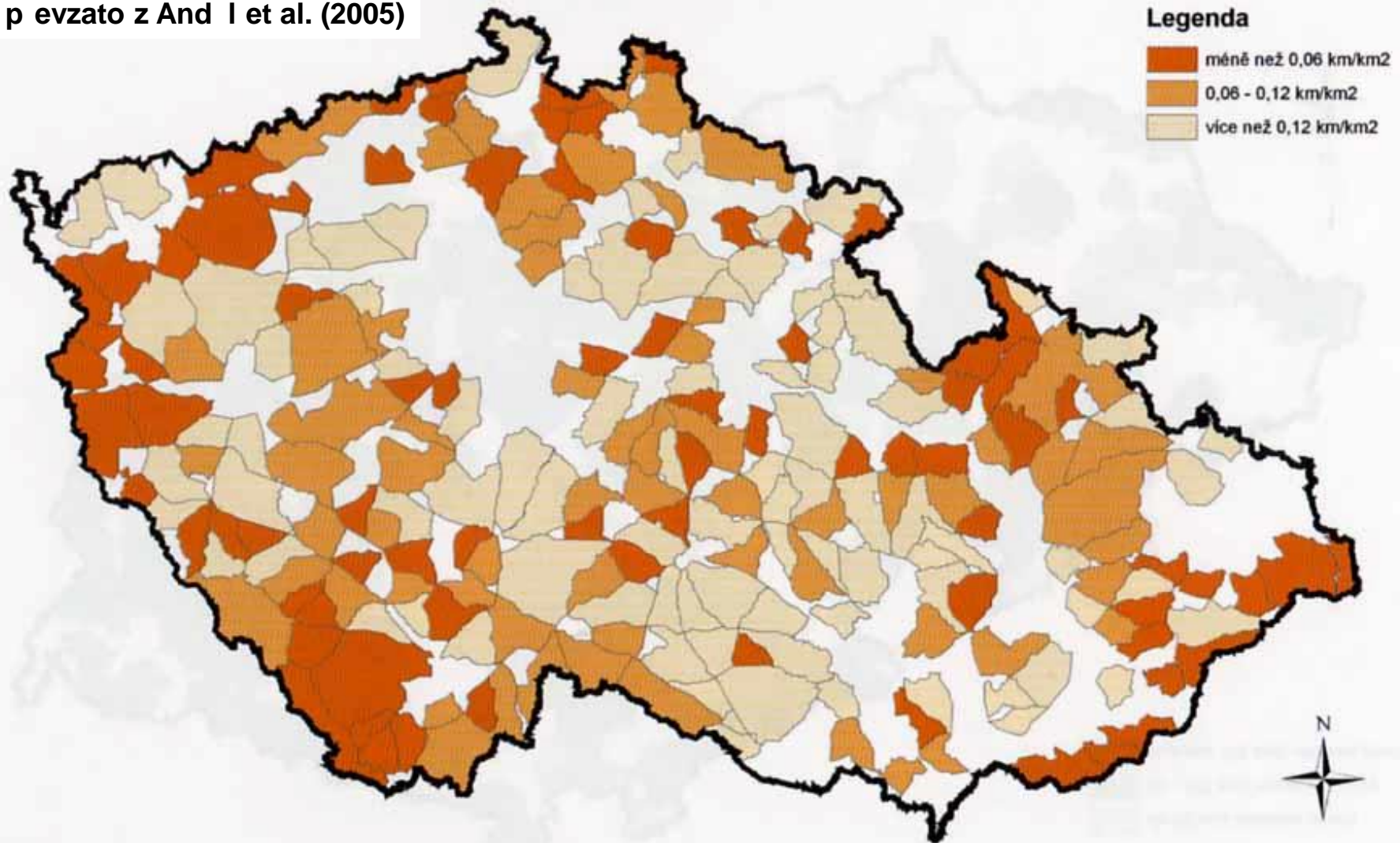
Propojením biotopů jejich uspořádáním ve vzájemné blízkosti, z izolování přánílapných kamenů (stepstones) a lineárních spojení (biokoridorů) má být usnadněna migrace jedinců, tok genů a rekolonizace stanovišť. Příkladem mohou být EECONET nebo český Územní systém ekologické stability (ÚSES), který představuje českou část EECONETu.

J. Schlaghamerský: Ochrana přírody - fragmentace a degradace biotopů

Prostupnost krajiny pro velké savce (ekologická konektivita) %

Kategorizace polygonů UAT podle délky potenciálních bariér

převzato z Andl et al. (2005)



Ministerstvo životního prostředí



ŘEDITELSTVÍ SILNIC A DÁLNIC ČR



0 10 20 30 40 50 60 70 80 90 100
kilometry

J. Schlaghamerský: Ochrana přírody - fragmentace a degradace biotopů
Prostupnost krajiny pro velké savce (ekologická konektivita)

Fragmentace krajiny frekventovanými dopravními cestami představuje velké omezení migrace v těchto savcích (zvláště) a příčinu genetických ztrát na divočkách.



Nadchod pro velké savce na dálnici v Nizozemsku

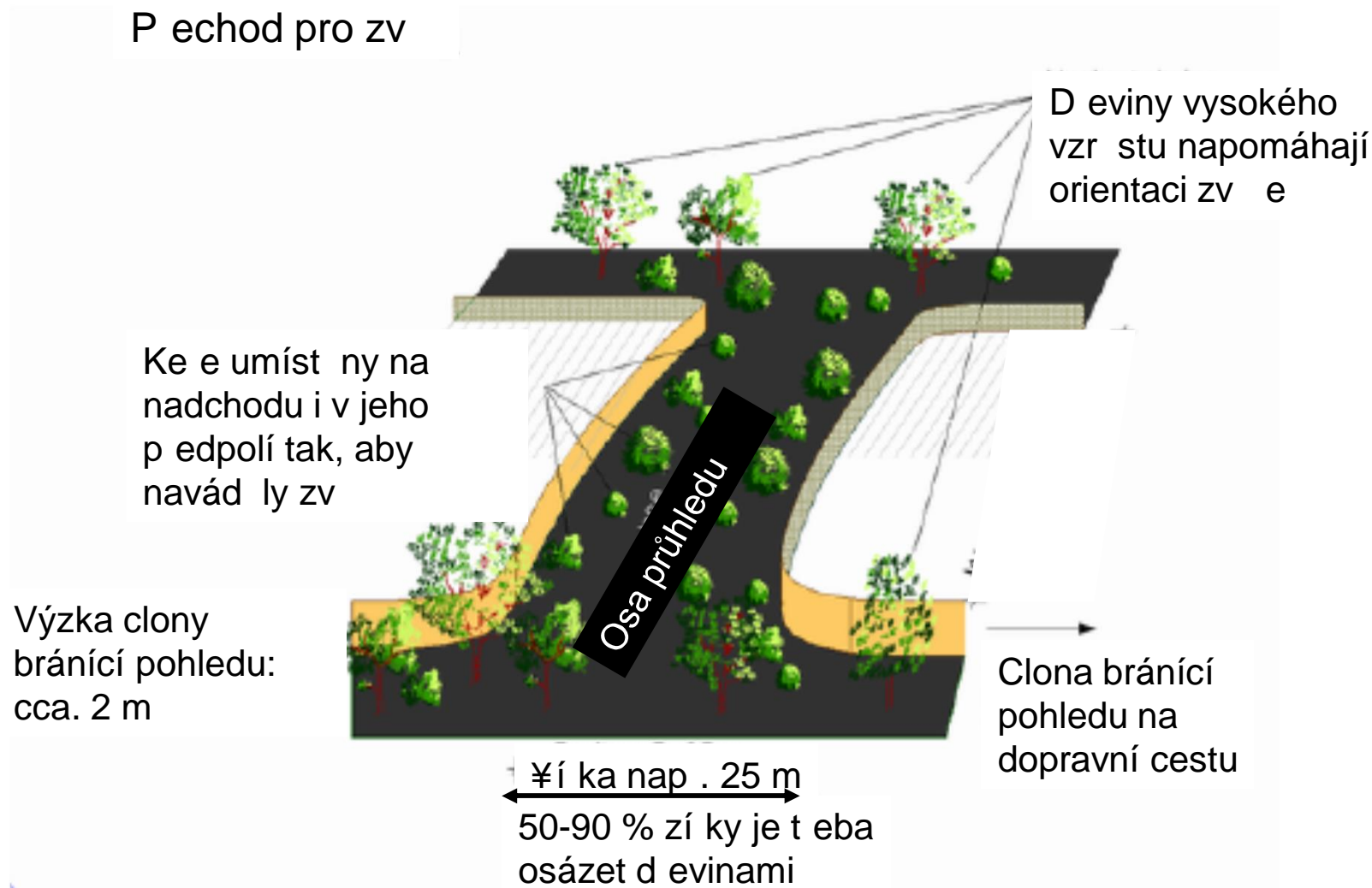


Podchod pro velké savce na trati v Dolním Rakousku

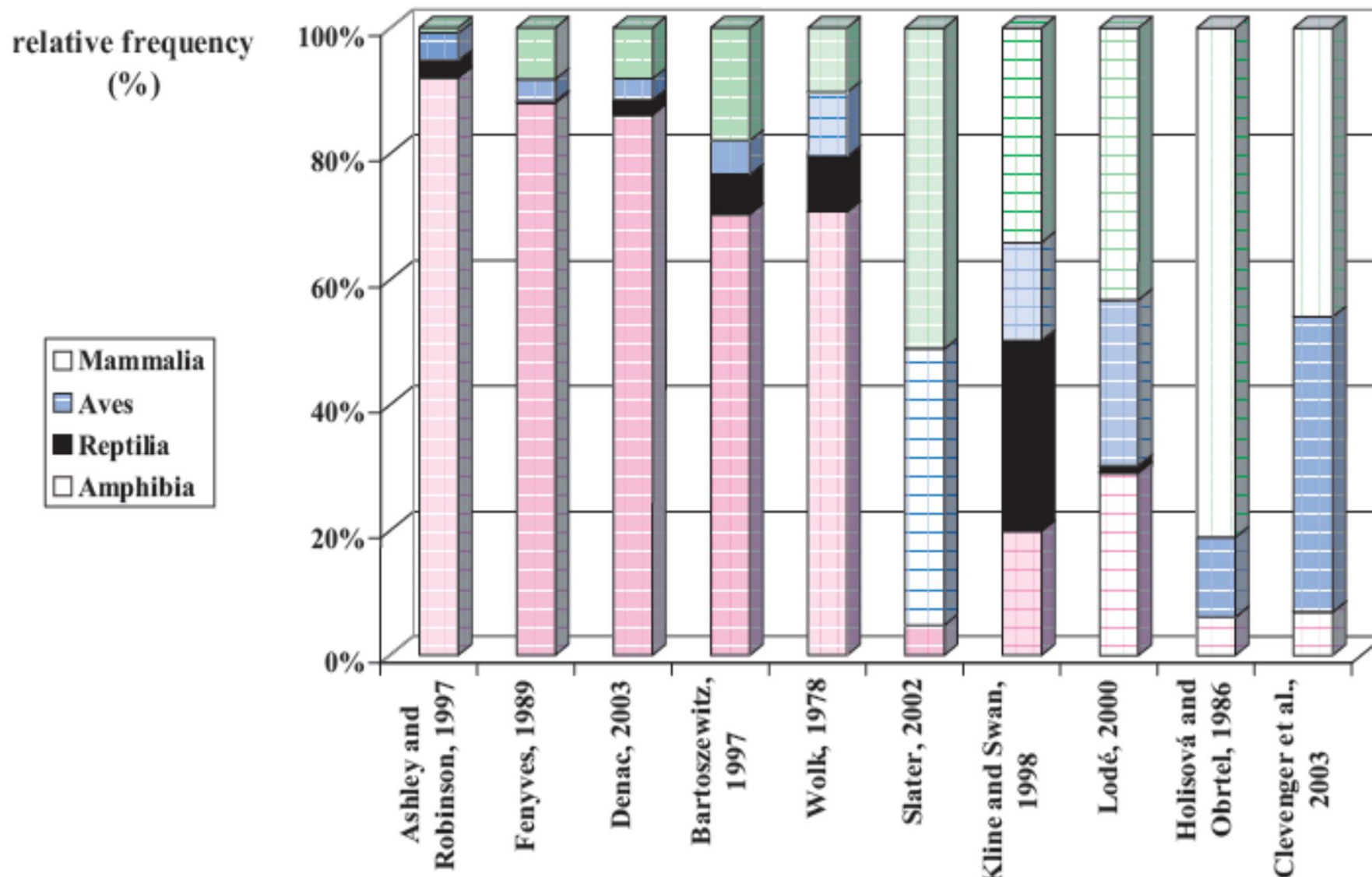


Stavba nadchodu pro velké savce na trati v Dol. Rakousku

Prostupnost krajiny pro velké savce (ekologická konektivita)



J. Schlaghamerský: Ochrana přírody - fragmentace a degradace biotopů



Zastoupení skupin obratlovců mezi oběma silnicemi dopravy v těchto evropských a sedmi severoamerických studiích

Prostupnost krajiny pro migrující obojživelníky (sekul. konektivita%)



Migrační radius sedmi evropských druhů obojživelníků (Blab, 1986)

J. Schlaghamerský: Ochrana přírody - fragmentace a degradace biotopů

Prostupnost krajiny pro migrující obojživelníky (sekol. konektivita%)



Přejatá ropucha obecná



Dopravní značka varující před tahem obojživelníků (Nemecko)



Podchod pro obojživelníky pod silnicí - trvalé opatření (Rakousko)



Záchytné ploty s padacími pastmi k zachycení táhnoucích obojživelníků a jejich následné přenesení přes silnici, resp. na trdlišt (Rakousko).
- dočasné opatření (pozor na jednosměrný most za řízení!)



Kombinovaný plot pro zvěř a obojživelníky - trvalé opatření (Rakousko)

J. Schlaghamerský: Ochrana přírody - fragmentace a degradace biotopů

Prostupnost krajiny pro létající obratlovce: ptáky a netopýry



Větrná farma v průsmyku Altamont v Kalifornii, USA

Větrné elektrárny umístěné v místech kde dochází ke koncentraci letících ptáků mohou usmrtit mnoho těchto ptáků. Snad ještě větší riziko představují v místech se zvýšenou aktivitou netopýrů.


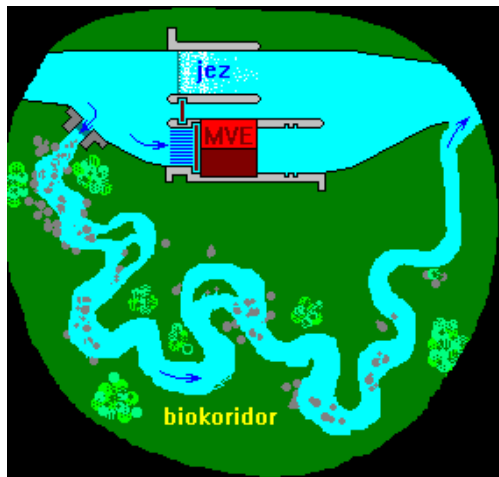
Antropogenní příčina	Usmrcení ptáci za rok (USA)
Domácí a zdivo elektrárny	stovky milionů [zdroj: AWEA]
Vedení vysokého napětí	130-174 milionů [zdroj: AWEA]
Okna (obytných i komerčních budov)	100 milionů - 1 miliarda [zdroj: TreeHugger]
Pesticidy	70 milionů [zdroj: AWEA]
Automobily	60-80 milionů [zdroj: AWEA]
Osvětlené výškové budovy	40-50 milionů [zdroj: AWEA]
Větrné elektrárny	10-40 tisíc [zdroj: ABC]

Počet usmrcených větrnými elektrárnami se jeví ve srovnání jako zanedbatelný, ale pokud jde zpravidla neuloví ptáky, je to i velké dravce!



J. Schlaghamerský: Ochrana přírody - fragmentace a degradace biotopů

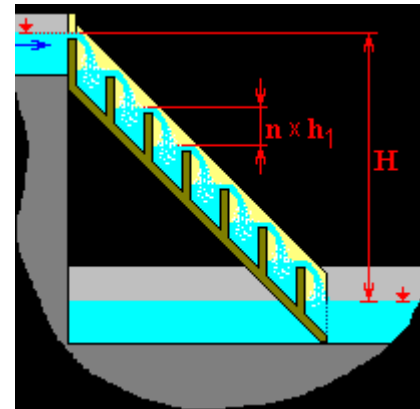
Prostupnost krajiny . . . ek pro ryby (ekologická konektivita)




Prostupnost krajiny . ek pro ryby



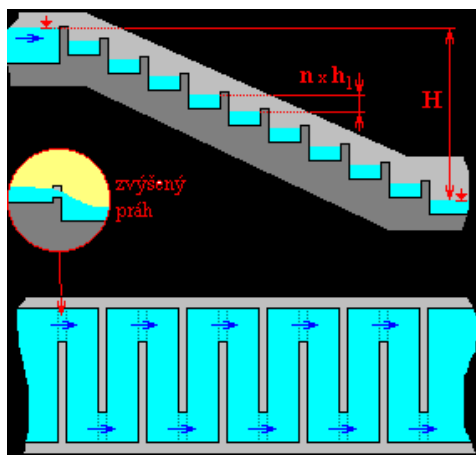
Rybí přechod na řece Isar, Německo



Kaskádový rybovod



Rybí přechod na řece Kamenici, Josefův dům, Česko



Meandrový rybovod

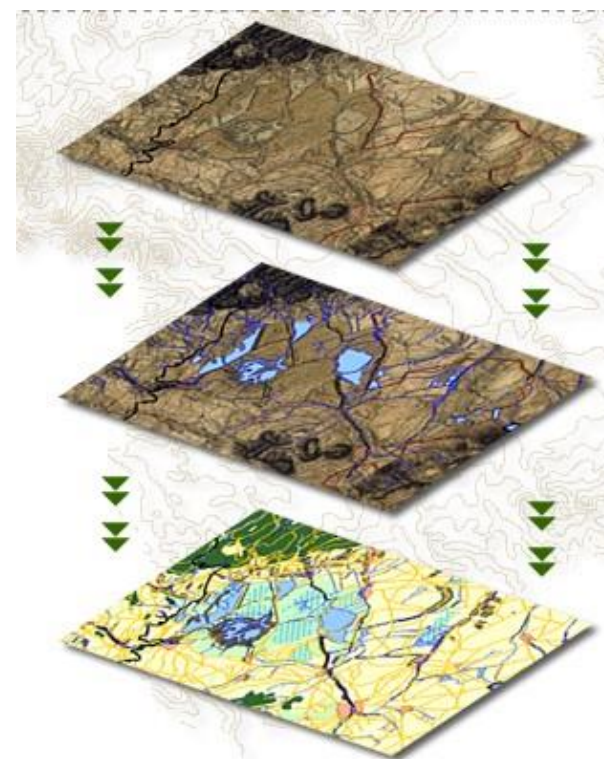


Rybí přechod na řece Columbia, USA (přehrada John Day Dam)

J. Schlaghamerský: Ochrana přírody - fragmentace a degradace biotopů

Ekologická kontinuita (trvání v čase)

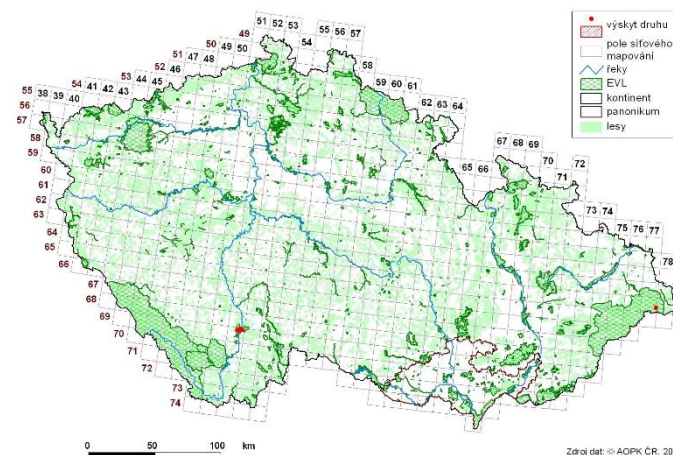
Příklad druhů indikujících kontinuitu zalesnění (1. pralesní relikty):



***Acalles* sp. (Curculionidae)**



Rýhovce pralesní (Rhysodes sulcatus)



Současný výskyt rýhovce pralesního v ČR

J. Schlaghamerský: Ochrana přírody - fragmentace a degradace biotopů

Změna krajiny (zalesnění) v území

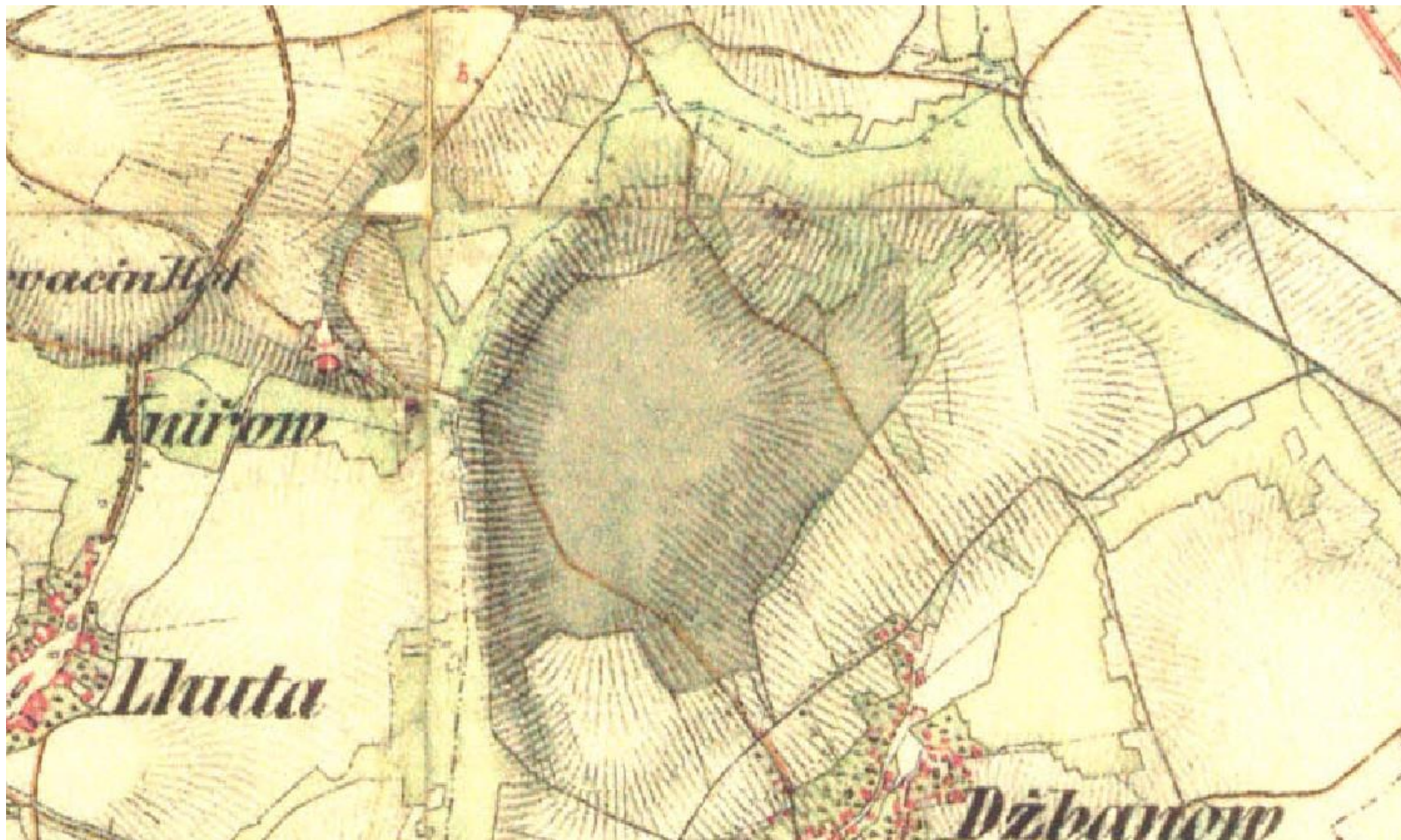
**I. vojenské mapování
- 240 let (cca)**



J. Schlaghamerský: Ochrana přírody - fragmentace a degradace biotopů

Změna krajiny (zalesnění) v území

**II. vojenské mapování
- 190 let (cca)**



J. Schlaghamerský: Ochrana přírody - fragmentace a degradace biotopů

Změna krajiny (zalesnění) v úseku

ortofoto (rok 2006)



zdroj ortofoto: GEODIS

J. Schlaghamerský: Ochrana přírody - fragmentace a degradace biotopů

Změna krajiny (zalesnění) v území

Evolution map na polygony

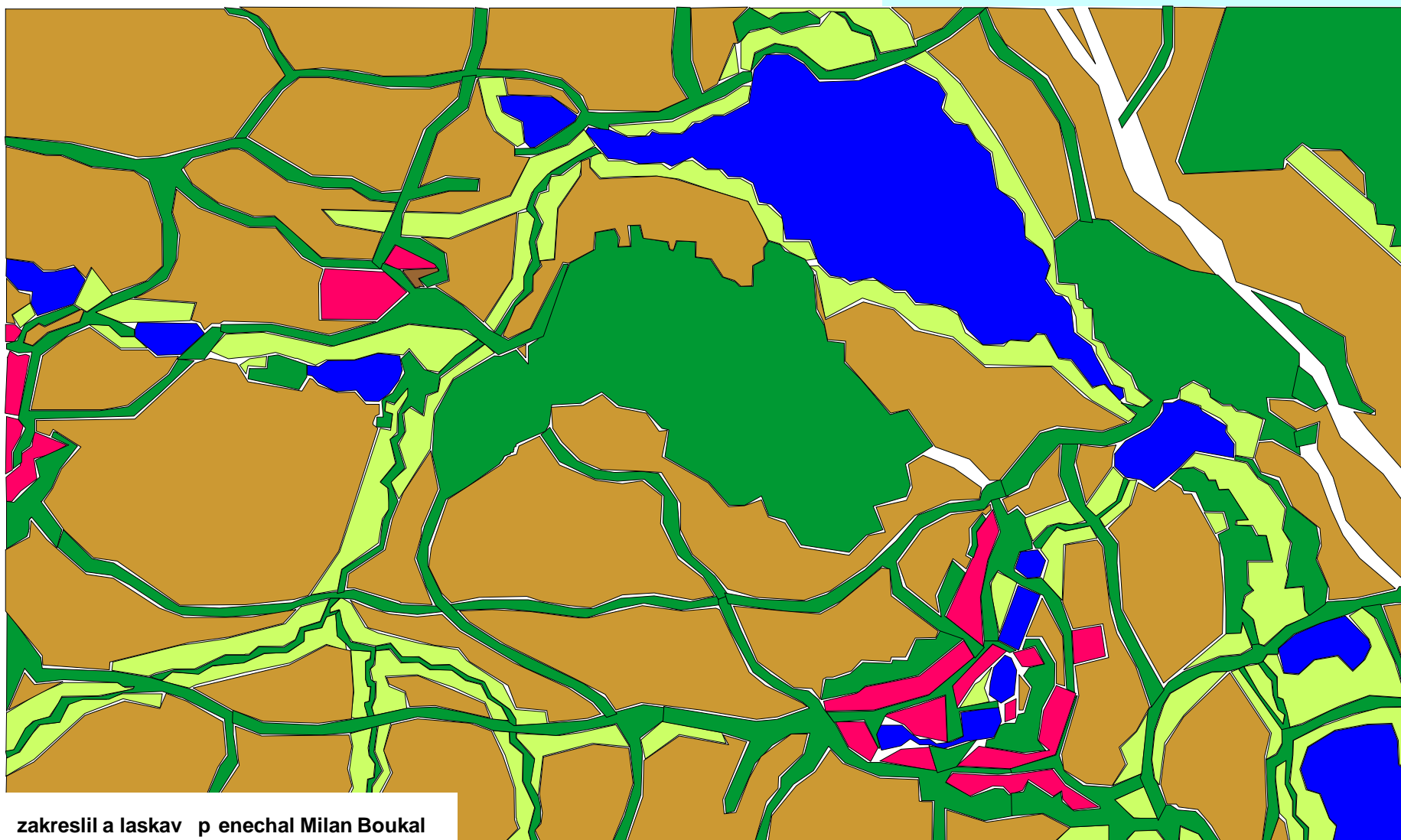
I. vojenské mapování
- 240 let (cca)



Změna krajiny (zalesnění) v úseku

Polygony dle biotopů

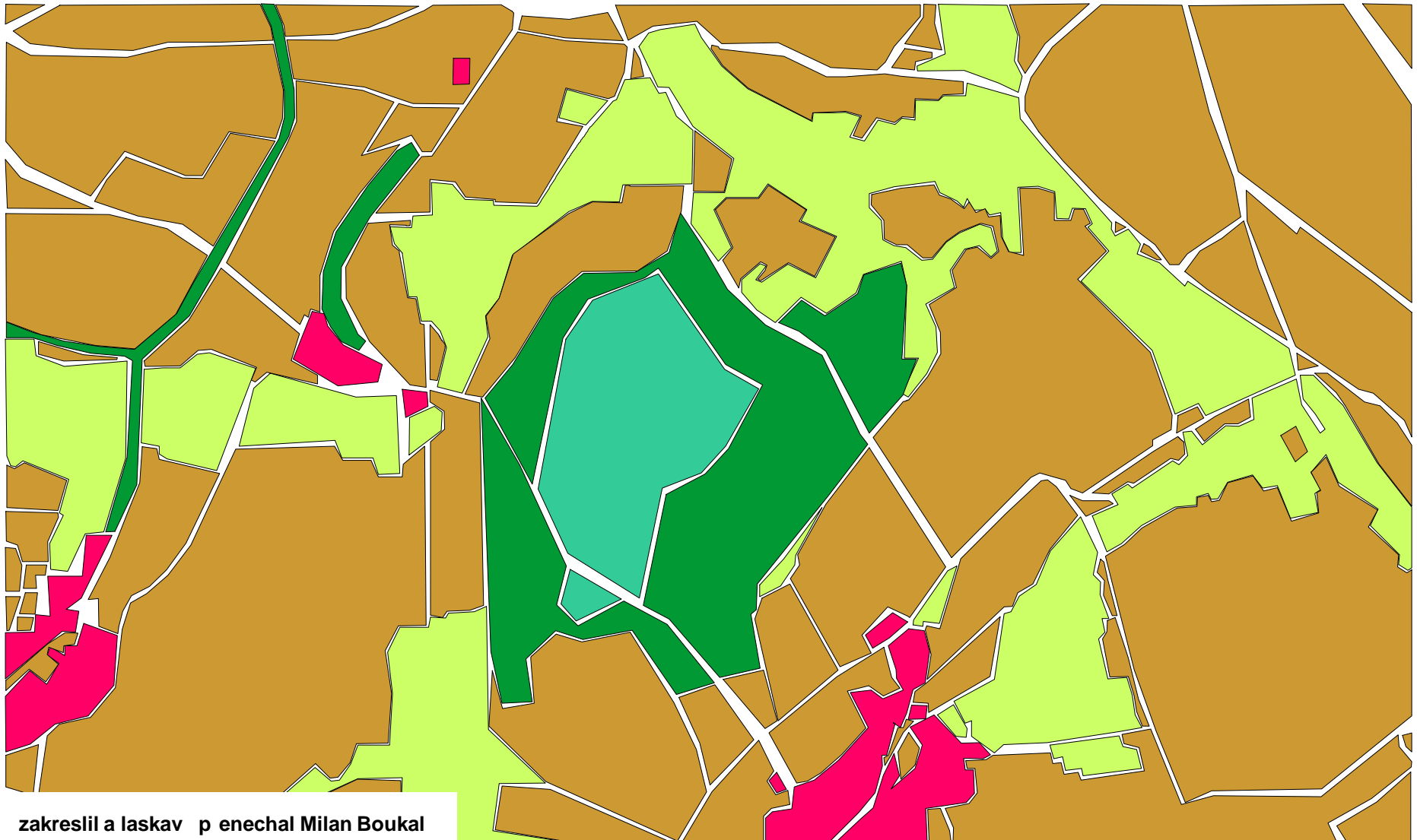
I. vojenské mapování
- 240 let (cca)



Změna krajiny (zalesnění) v úseku

Polygony dle biotopů

**II. vojenské mapování
- 190 let (cca)**

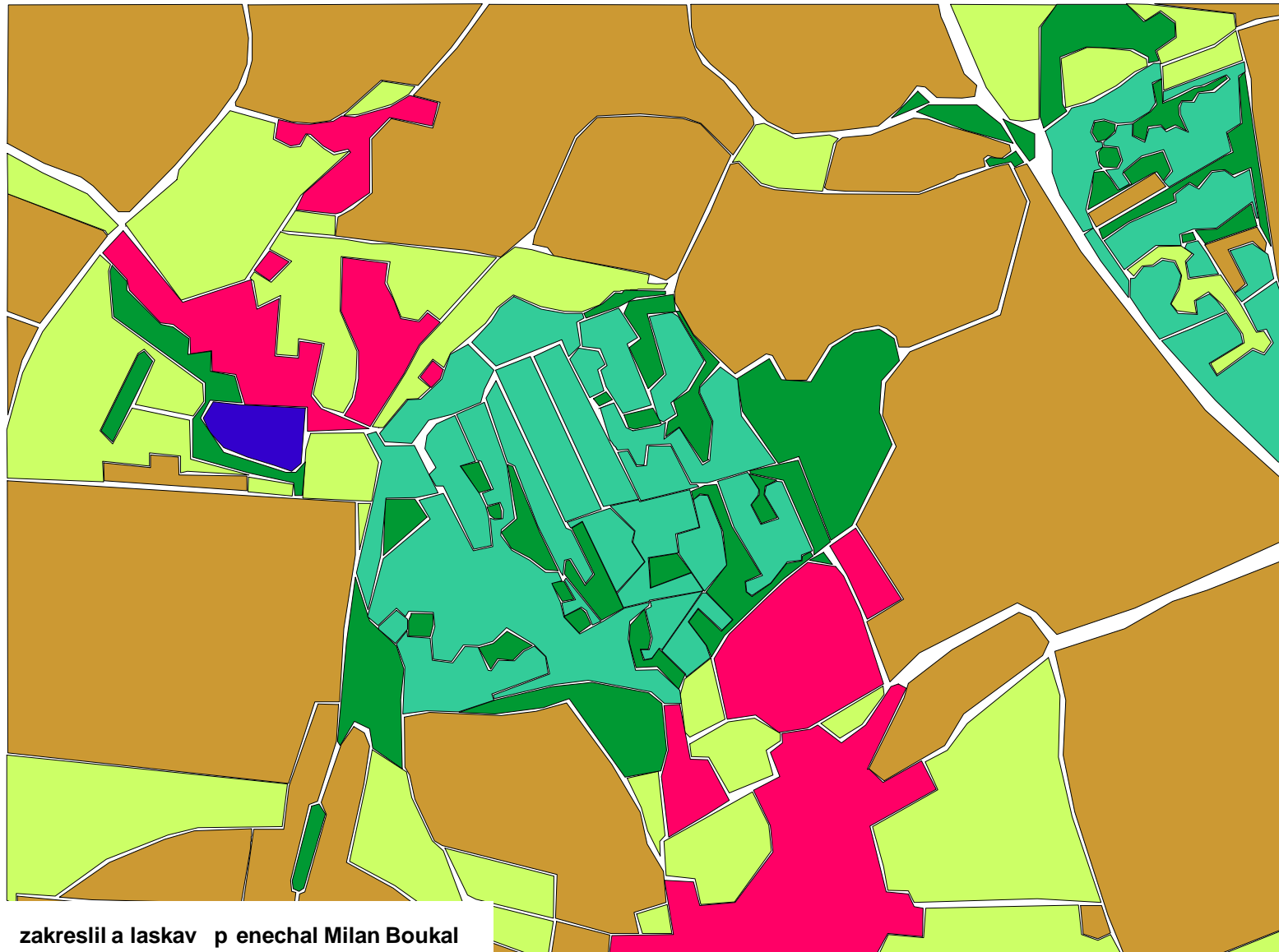


zakreslil a laskavě ponechal Milan Boukal

Změna krajiny (zalesnění) v úseku

ortofoto (rok 2006)

Polygony dle biotopů



J. Schlaghamerský: Ochrana přírody - fragmentace a degradace biotopů

Jediná kontinuita v krajině za posledního tisíciletí...



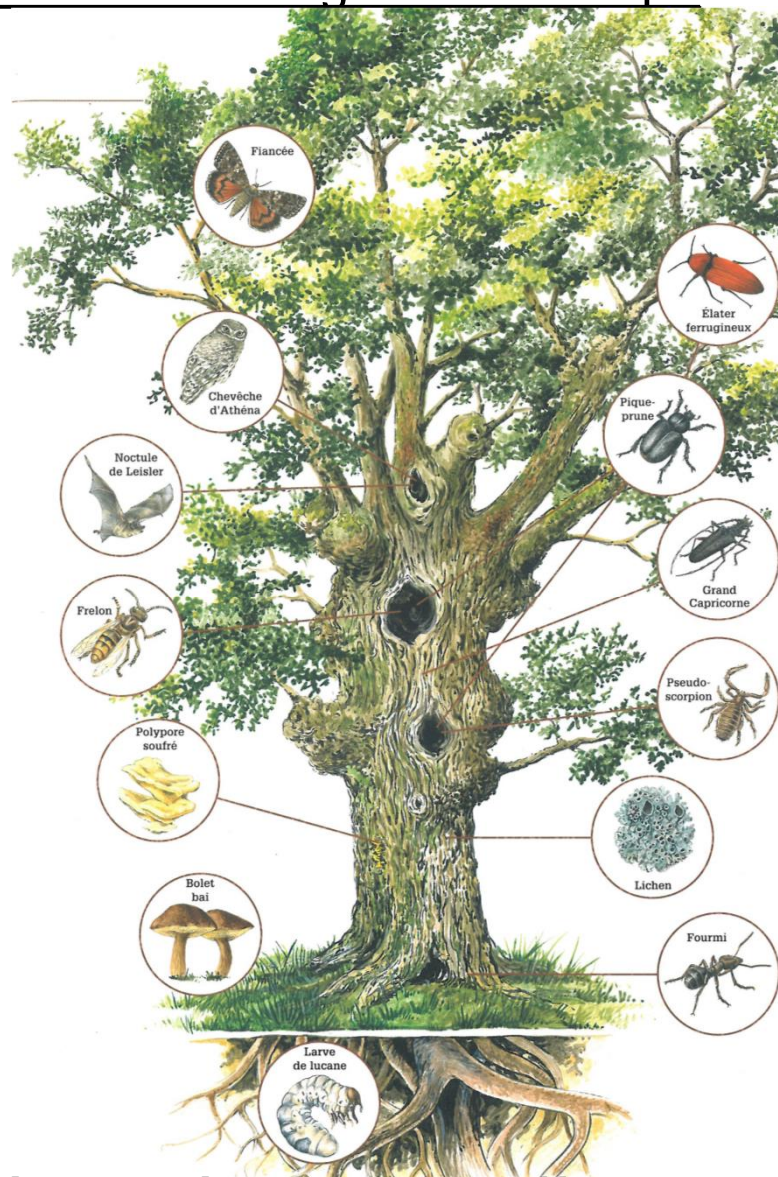
zdroj ortofoto: GEODIS, zakreslil Milan Boukal

J. Schlaghamerský: Ochrana přírody - fragmentace a degradace biotopů

Páchník hnědý (*Osmoderma eremita* s. l.)
- druh závislý na ekologické kontinuitě
v prostoru (= konektivitě) i v čase

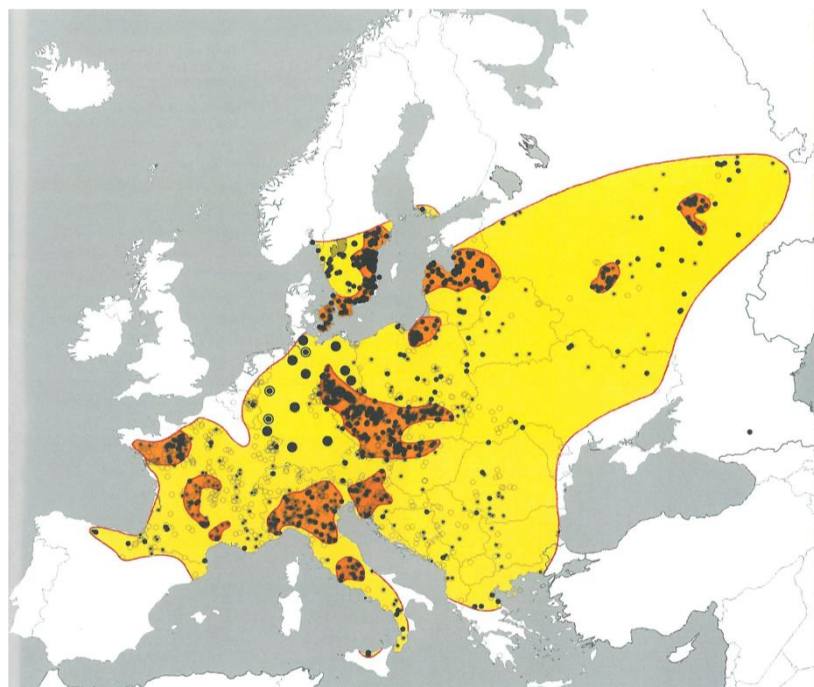


přirozený cyklus páchníka se může po mnoho generací odehrávat v jediné dutině stromu



Staré dutinové stromy, především duby, hostí velký počet specializovaných, často ohrožených organismů

J. Schlaghamerský: Ochrana přírody - fragmentace a degradace biotopů



Areál páchníka hnědého (*Osmoderma eremita* s.l.): tmavě oranžová barva značí oblasti s nejhojnějším výskytem. Dnes rozlišujeme cca. čtyři úzce příbuzné druhy: západní *O. eremita* s. str., zhruba od Německa na východ *O. barnabita*, další druhy v Itálii a jihovýchodní Evropě.
Zdroj: Vignon, V.: Le pique-prune. histoire d'une sauvegarde. O.G.E. . Cofiroute, 2006



Foto: Jiří Schlaghamerský

Dospělý (samec) a larva páchníka *Osmoderma barnabita* z jižní Moravy




Foto: Jiří Schlaghamerský

Příklad habitatu na jižní Moravě: hlavaté vrby - relikty historického hospodaření (ekočík stvůl)

J. Schlaghamerský: Ochrana přírody - fragmentace a degradace biotopů

Změny v krajině v oblasti jedné z nejsilnějších populací páchníka hnědého (Sartre, SZ Francie)



Stopy po bývalých živých plotech, resp. stromových řadách, na polích ve severozápadní Francii (nahore)

Změny kulturní krajiny v severozápadní Francii: stav v r. 1949 a 1999 (vpravo)



jedlý kaštan



jablo



J. Schlaghamerský: Ochrana přírody - fragmentace a degradace biotopu

Změny v krajině v oblasti jedné z nejsilnějších populací páchníka hnědého (Sartre, SZ Francie)



Typické pastviny ohraničené živými ploty ze starých, vzrostlých stromů a solitéry poskytujícími stín dobytku se zachovaly už jenom tam, kde.



Foto: Jiří Schlaghamerský



Foto: Jiří Schlaghamerský

J. Schlaghamerský: Ochrana přírody - fragmentace a degradace biotopu



Foto: Jiří Schlaghamerský



Foto: Jiří Schlaghamerský

Staré kaštanové sady i háje byly na severu Francie vesměs opuštěny: okolí starých dutinových stromů hostících populaci páchníka hnědého (a řady dalších druhů) postupně zarůstá mlazinou, která páchníkovi brání v osídlování nových dutin