

# SEMINÁŘ

# RURÁLNÍ GEOGRAFIE

---

doc. RNDr. Antonín Věžník, CSc.

Ondřej Krejčí

# Informace o předmětu

- Cvičení - Středa 18:00 ?
- 2 absence na cvičení
- Odevzdaná cvičení
- Prezentace cvičení
- Terénní exkurze
- Zkouška v terénu

# Plán cvičení

- 27.9. Úvodní hodina
- 4.10. Zadání cvičení I
- 11.10. Aktéři a nástroje rozvoje venkova
- 18.10. Prezentace cvičení I
- 25.10. Zadání cvičení II
- 1.11. Program rozvoje venkova
- 8.11. Prezentace cvičení II
- 15.11. Zadání cvičení III
- 22.11. Problémy a možnosti rozvoje venkova
- 29.11. Prezentace cvičení III
- 6.12. Terénní vycházka
- 13.12. Zkouška



# Cvičení

- 1) Obecní rozpočet
- 2) Využití půdy v území
- 3) Zemědělské brownfieldy a jejich možnosti v rozvoji rurálního prostředí
- 4) Aktuální fungování MAS v regionech ČR
- 5) Tvorba konkrétního projektu podle vlastního návrhu

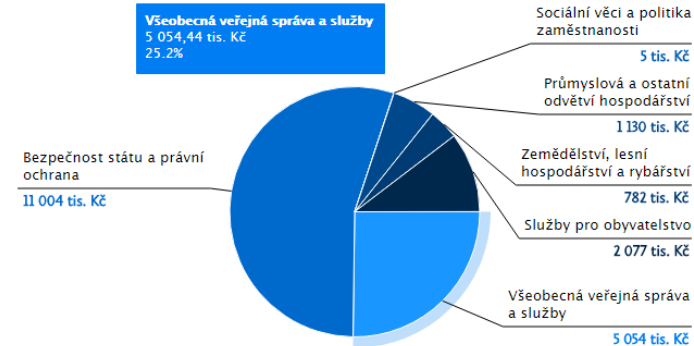
# Tvorba obecního rozpočtu

- <http://monitor.statnipokladna.cz>
- Druhové členění peněžních operací
- Typy příjmů x výdajů

## MĚSTO BOŽÍ DAR

CELKEM | NA OBYVATELE

VÝDAJE V ROCE 2017



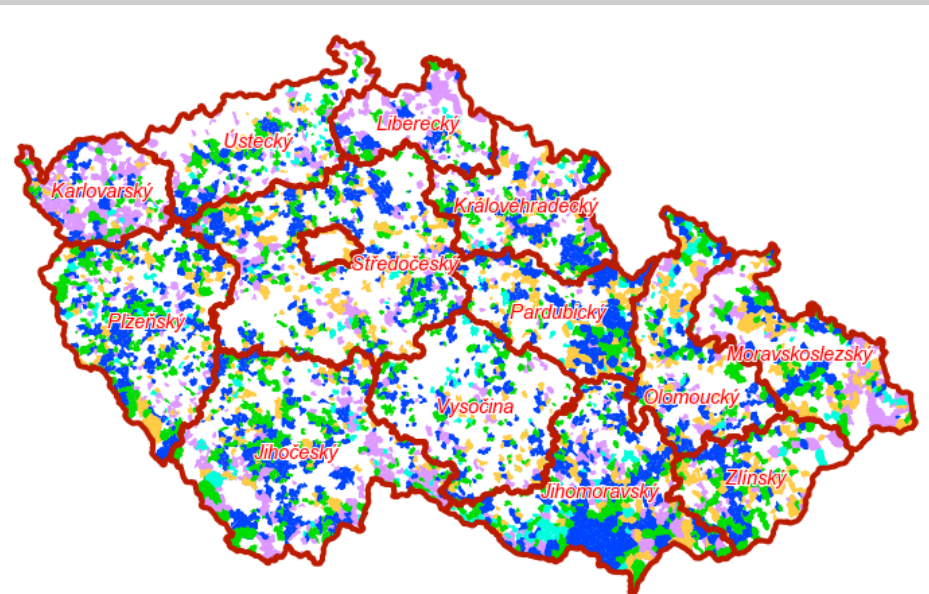

ODVĚTVOVÝ PRO VÝDAJE | **DRUHOVÝ PRO VÝDAJE** | DRUHOVÝ PRO PŘÍJMY | FINANCOVÁNÍ | SOUHRNNÝ

### DRUHOVÝ ROZKLÍKÁVACÍ ROZPOČET PRO VÝDAJE

Obec / Třída / Seskupení položek / Podseskupení položek / Položka	Schválený rozpočet (v tis. Kč)	Rozpočet po změnách (v tis. Kč)	Skutečnost (v tis. Kč)
– Boží Dar	64 756	64 770	20 052
– Běžné výdaje	20 504	20 531	9 316
+ Neinvestiční nákupy a související výdaje	11 353	11 381	4 420
+ Neinvestiční transfery obyvatelstvu	180	180	44
+ Neinvestiční transfery soukromoprávním subjektům	354	354	45
+ Neinvestiční transfery veřejnoprávním subjektům a mezi peněžními fondy téhož subjektu a platby daní	1 935	1 935	1 578
+ Ostatní neinvestiční výdaje	0	0	900
+ Platy a podobné a související výdaje	6 681	6 681	2 329
– Kapitálové výdaje	44 252	44 239	10 736
+ Investiční nákupy a související výdaje	44 252	44 239	10 736

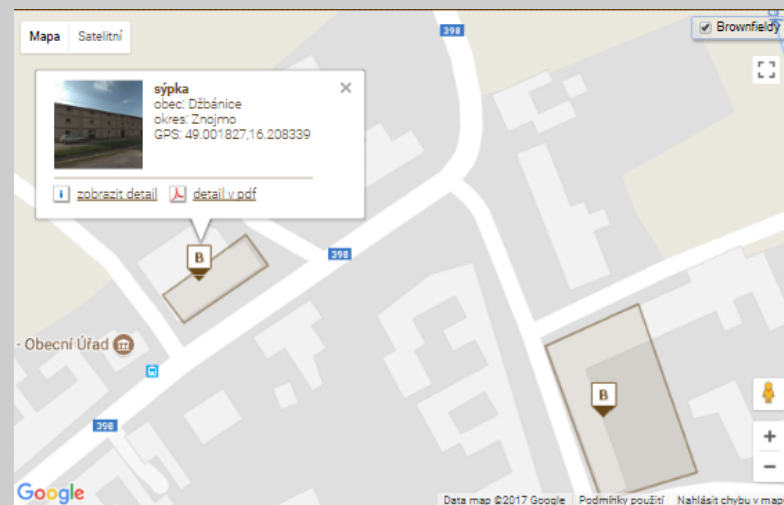
# Využití půdy v území

- LPIS veřejný registr půdy – mapové výstupy
  - Kdo hospodaří na zemědělské půdě, jak je půda využívána
- Komplexní pozemkové úpravy
  - Jaké přinesly změny, kdy se chystají
  - Návrh případných změn



# Zemědělské brownfieldy

- Inventarizace brownfieldů ve vybraném regionu
- Kategorizace zemědělských brownfieldů
- Změny ve využití
  - Využití leteckých map
  - Internetové zdroje
  - Vlastní návrhy



Nalezeno 66 lokalit odkaz

Fotografie	Obec / okres	Název lokality	Rozloha	Detail
	Blatnička Hodonín	areál býv. zemědělského družstva	1 162 m <sup>2</sup>	<a href="#">zobrazit detail</a> <a href="#">ukázat na mapě</a> <a href="#">detail v pdf</a>
	Borotice Znojmo	ZD Mašovice	51 000 m <sup>2</sup>	<a href="#">zobrazit detail</a> <a href="#">ukázat na mapě</a> <a href="#">detail v pdf</a>
	Borovník Brno-venkov	stavba býv. JZD	4 000 m <sup>2</sup>	<a href="#">zobrazit detail</a> <a href="#">ukázat na mapě</a> <a href="#">detail v pdf</a>



# Aktuální fungování MAS v RR

- Navázání na práce minulého ročníku
- Na vybrané MAS zhodnotit její fungování
  - Aktuální vyhlášené výzvy
  - Budoucí projekty

# Tvorba vlastního projektu

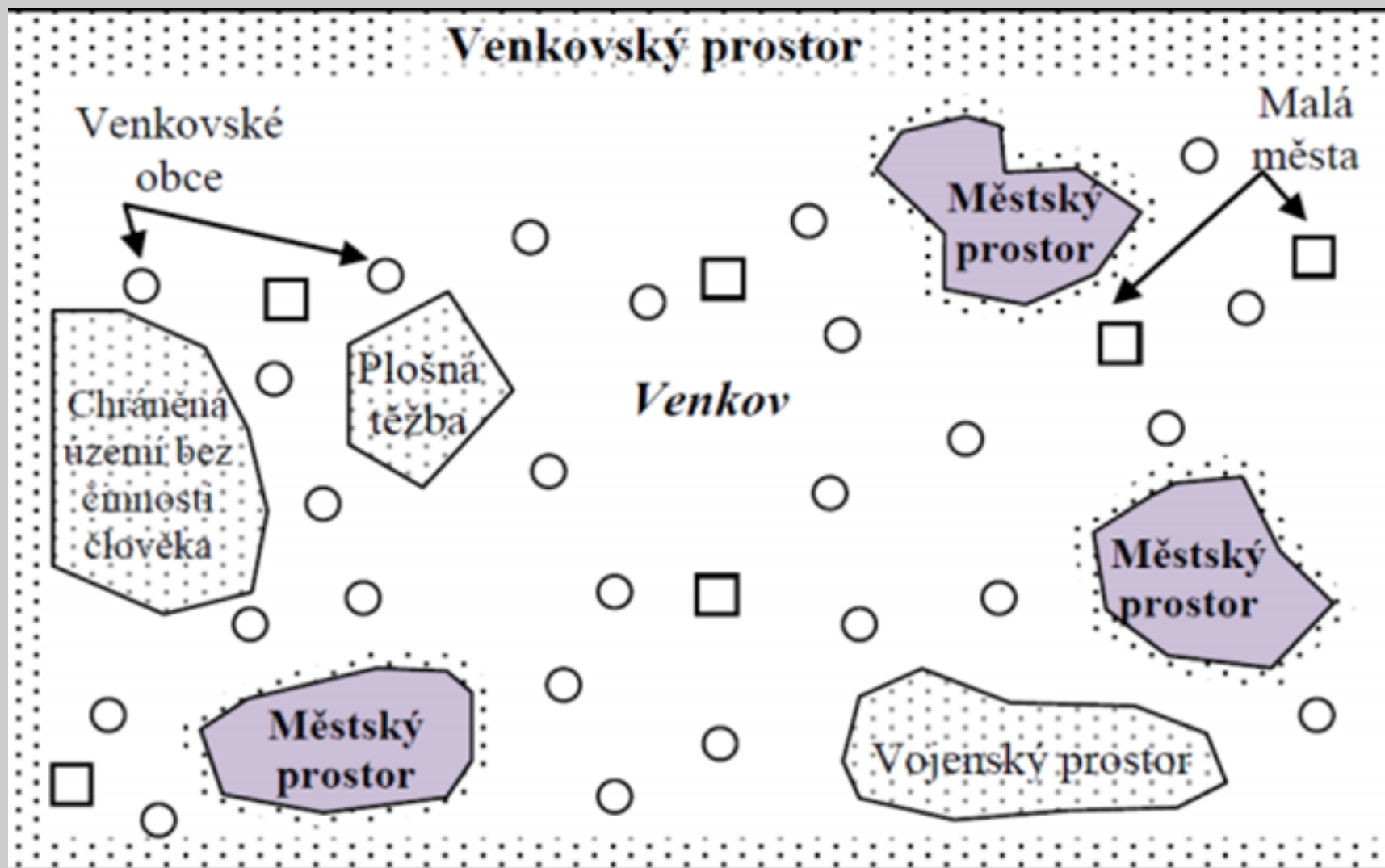
- Na základě předem domluvené osnovy
- Zajištění všech podstatných příloh

Díky za pozornost

# Venkov x Venkovská obec - Definice ?

- Venkov je spojité území, které se skládá z volné krajiny a jednotlivých sídel, vymezuje se vždy ukazateli vztaženými k ploše (např. hustota zalidnění). Vnímání venkova může být do značné míry individuální záležitostí.
- Venkovská obec je nespojitě vymezení jednotlivých sídel, obcí podle stanovených kritérií, které se vztahují k jednotce, obvykle se jedná o ukazatele absolutní, počet obyvatel, správní funkce apod. (dle Perlín, 2013)

## Venkovský prostor



## • **KVALITATIVNÍ ZNAKY VENKOVA**

- **urbanistické znaky** – vysoký podíl rodinných domů, málo vyvinutá uliční síť s dominantním prostorem návsi jako společenského a kulturního centra sídla, rozvolněná zástavba, vysoký podíl zeleně v sídle;
- **architektonické znaky** – nízkopodlažní zástavba, absence nájemního bydlení, domy doplněny hospodářským zázemím (integrace obytné a dalších funkcí),
- **sociální znaky** – užší sociální kontakty mezi obyvateli sídla, neformální sociální kontrola, participace, tradicionalismus, konzervatismus;
- **ekonomické znaky** – vyšší podíl samozásobitelství, kutilství;
- **administrativní znaky** – statut sídla

## • **KVANTITATIVNÍ ZNAKY VENKOVA**

- **Počet obyvatel**
- **Podíl zaměstnaných v primárním sektoru**
- **Výrazná vyjíždka za zaměstnáním**

# Aktuální témata rurální geografie

- depopulace venkovských prostorů
- otázky rekreace ve venkovských areálech
- strukturální změny v zemědělství a jejich sociální a demografické důsledky
- plánování venkovského prostoru
- **Více přednášky doc. Vežníka**

# Zdroje informací - výběr

- Publikace Ministerstva zemědělství
  - Obnova venkova, Zelená zpráva, Zemědělství
- Časopis
  - Journal of Rural Studies
  - Journal of Land and Rural Studies
- Akademická pracoviště - ČR
  - Karlova univerzita – typologie venkova (Radim Perlín Ph.D. )
  - ČZU - sociologie venkova (doc. Michal Lošťák, prof. Věra Majerová)
  - Univerzita Komenského Bratislava (prof. Peter Spišiak, Jana Néhmetová Ph.D.)
  - Mendelova univerzita - rozvoj venkova, agrobiznys (Prof. Věra Bečvářová)
  - MUNI (Svobodová, Hynek)



# Rurální geografie - historie

- vznik v 70. letech 20. století
  - Pozitivismus
  - původně společně s geografii zemědělství
  - rozvoj nejdříve v západní Evropě (V. Británie)
  - v ČR až v 90. letech 20. století
- Moderní rurální geografie
  - dichotomické definice venkova (město x venkov)
  - Převažuje v České geografii dodnes
- Postmoderní geografie
  - Sociální konstrukt
  - Lokalita, která vychází z typických politickoekonomických postmoderních přístupů