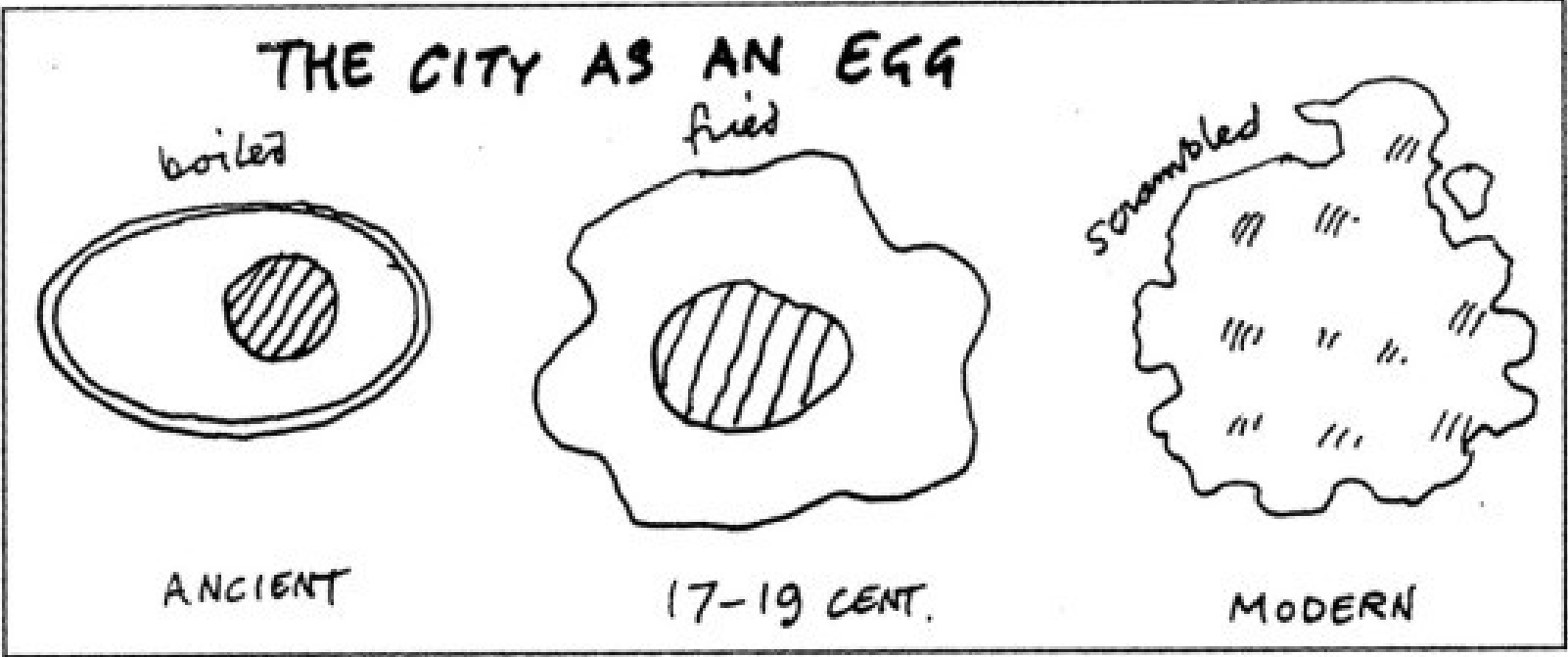


Cvičení č. 8

Z4107 Vybrané kapitoly městského
a regionálního plánování

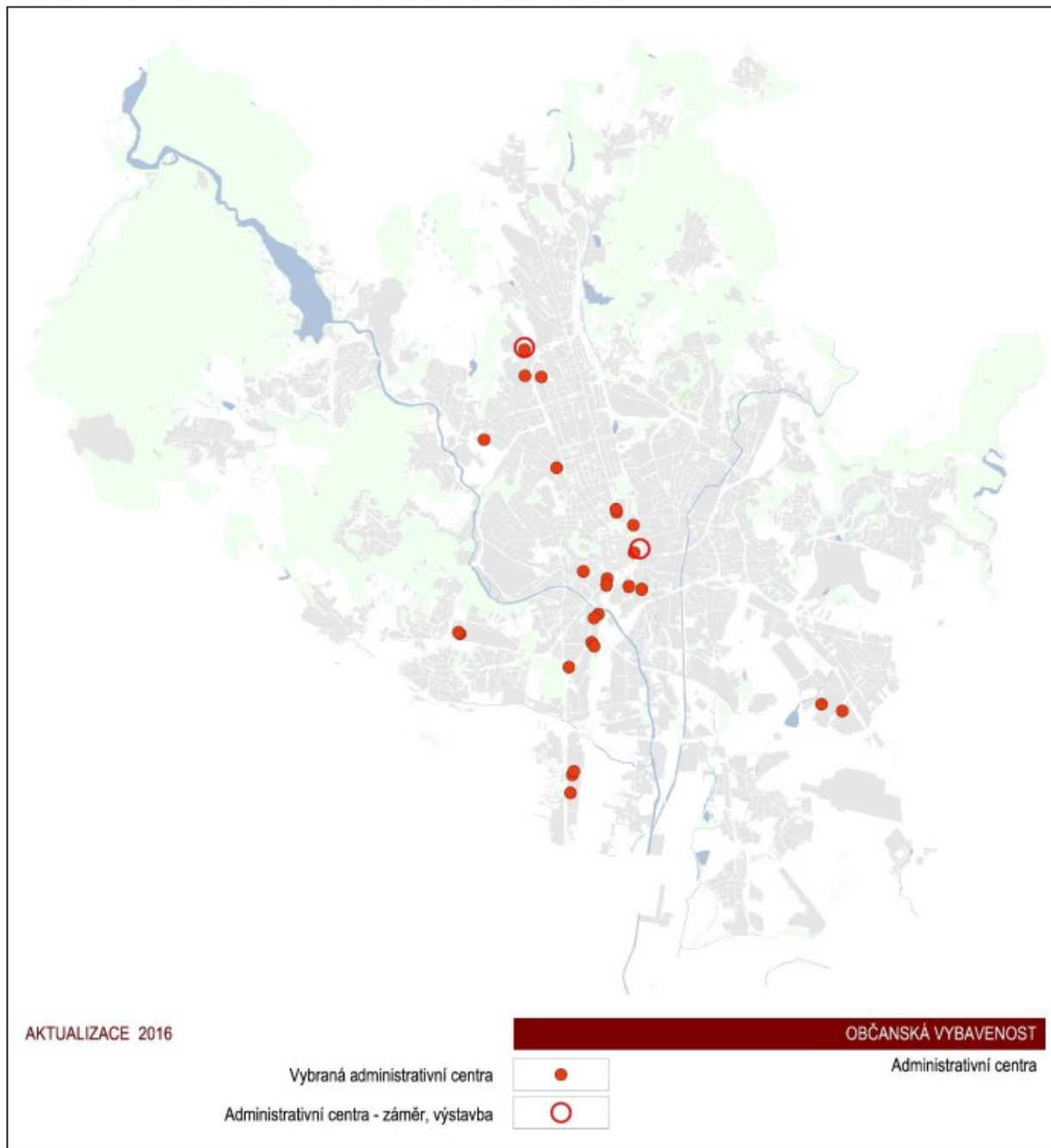
23. 11. 2017

Koncepce vyváženého města

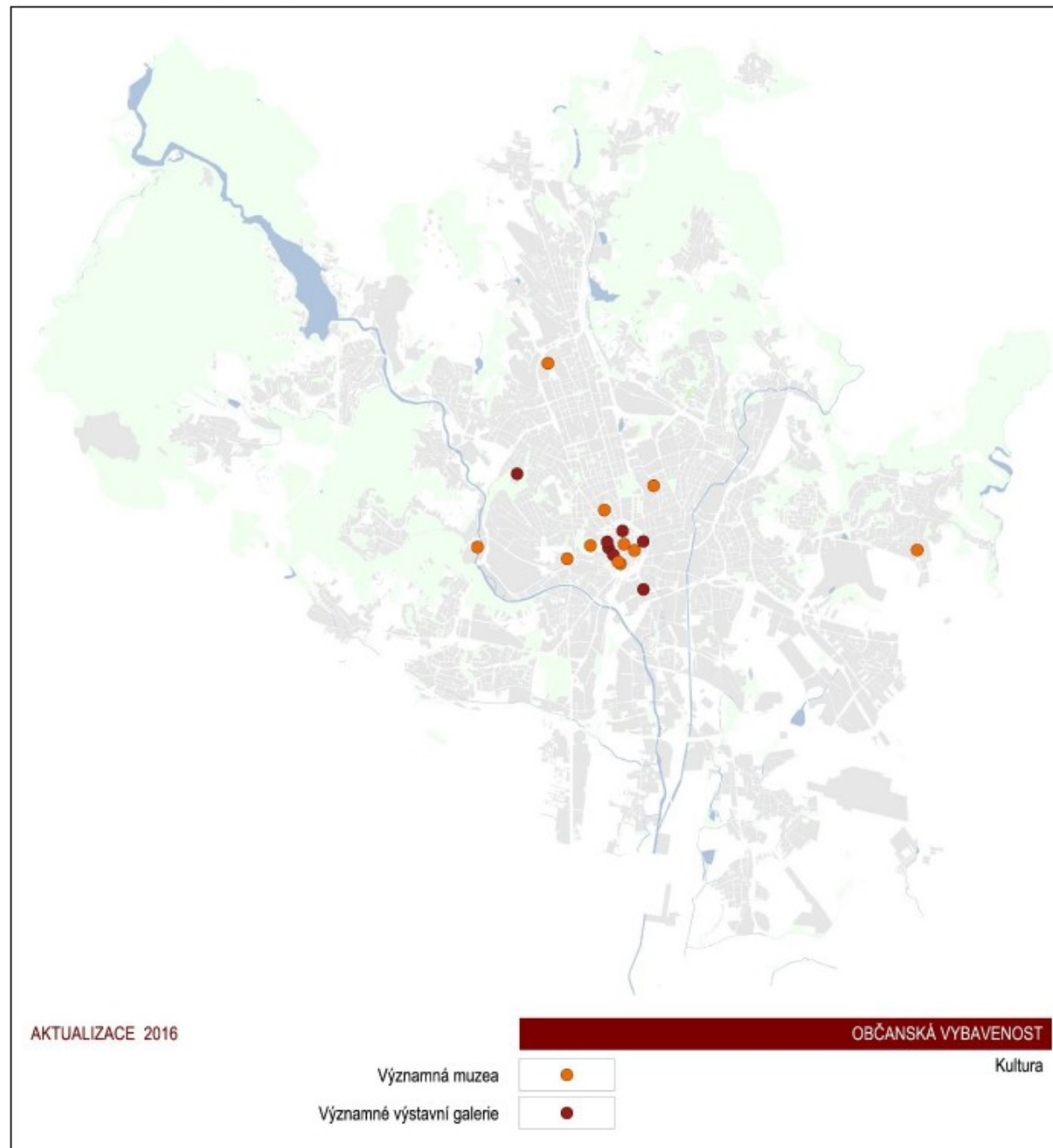


Koncepce vyváženého města

- Brno?
- Kompaktní a vyvážené město – Brno 2050



- Zdroj: ÚAP (2016)



- Zdroj: ÚAP (2016)

Kamenka – umělci a bohémové



Zadání cvičení

- Vyberte si větší město (české, slovenské, jiné evropské) kromě Brna
- Pokuste se v něm identifikovat několik lokálních center
- Odůvodněte, proč dané místo ve městě považujete za (sub)centrum (lokální centrum)
- Funkční, nebo sociální?
- Má nějakou specializaci, nebo je komplexní?

Zadání cvičení

- Rozsah 1-2 A4
- Odevzdat do 7. 12.
- Dotazy?

Díky za pozornost!



Zdroje

- http://78.media.tumblr.com/7ca584bf49c321b0e7bcc61fdb34311/tumblr_inline_o2ewdt9ucY1r97ndl_540.jpg
- http://www.brnovinky.cz/images/phocagallery/Mista_znama_neznama/Kamenna_Ctvrť_08120720092011_MK/thumbs/phoca_thumb_I_Kamenna_Ctvrť_Brno_12072009_IMG_1800_MK.jpg
- http://www.rexsro.cz/editor/image/stranky3_galerie/tn_zoom_obrazek_92.jpg
- http://www.amicitia-brno.cz/userFiles/cesty/2011/kamenka/06_dum_od_gaudiho.jpg
- MAGISTRÁT MĚSTA BRNA–ÚSEK ROZVOJE MĚSTA (2016): Územně analytické podklady–občanská vybavenost, https://www.brno.cz/fileadmin/user_upload/sprava_mesta/magistrat_mesta_brna/OUPR/UPP/UAP_2016/09_Obcanska_vybavenost.pdf (23. 11. 2017)