

# Z3090c Humánní geografie - cvičení

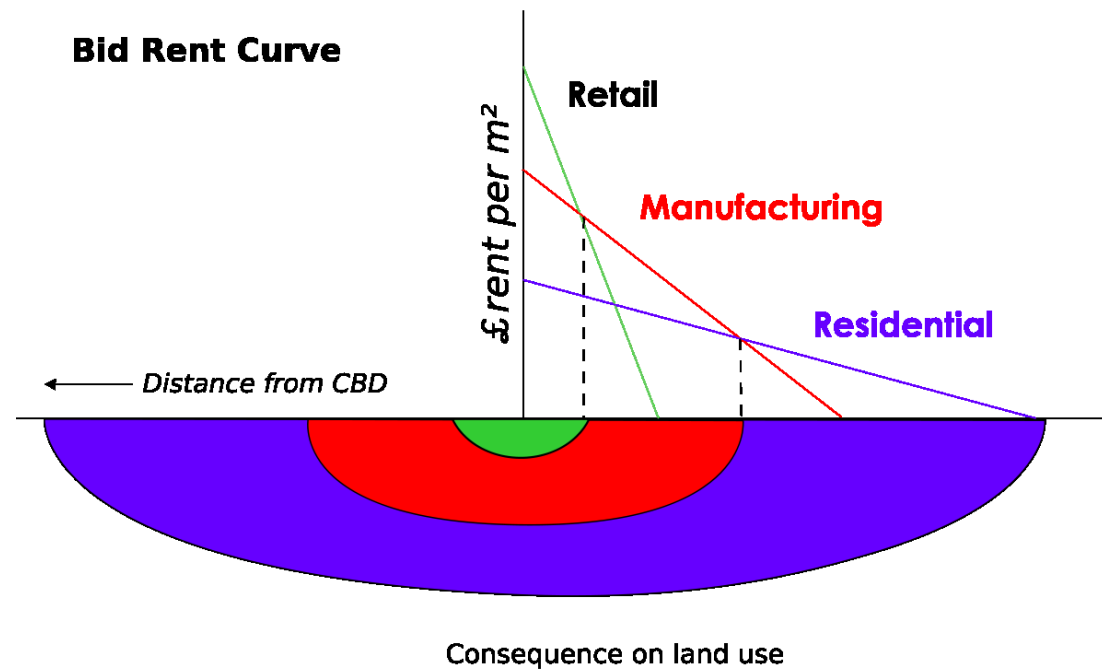
Jozef LOPUCH

# Vnútoraná štruktúra mesta

- ▶ Neoklasická ekonómia
- ▶ Vzdialenosť od centra (CBD) a polohová renta
- ▶ Bid-rent je maximálna cena ktorú je schopný nájomca zaplatiť a zároveň pri tom neprerobiť
- ▶ Trh s pozemkami
- ▶ Lokalizácia funkcií v meste podľa schopnosti platiť rentu

# Bid-rent

- ▶ Atraktivita mestského priestoru
- ▶ Kritický pohľad

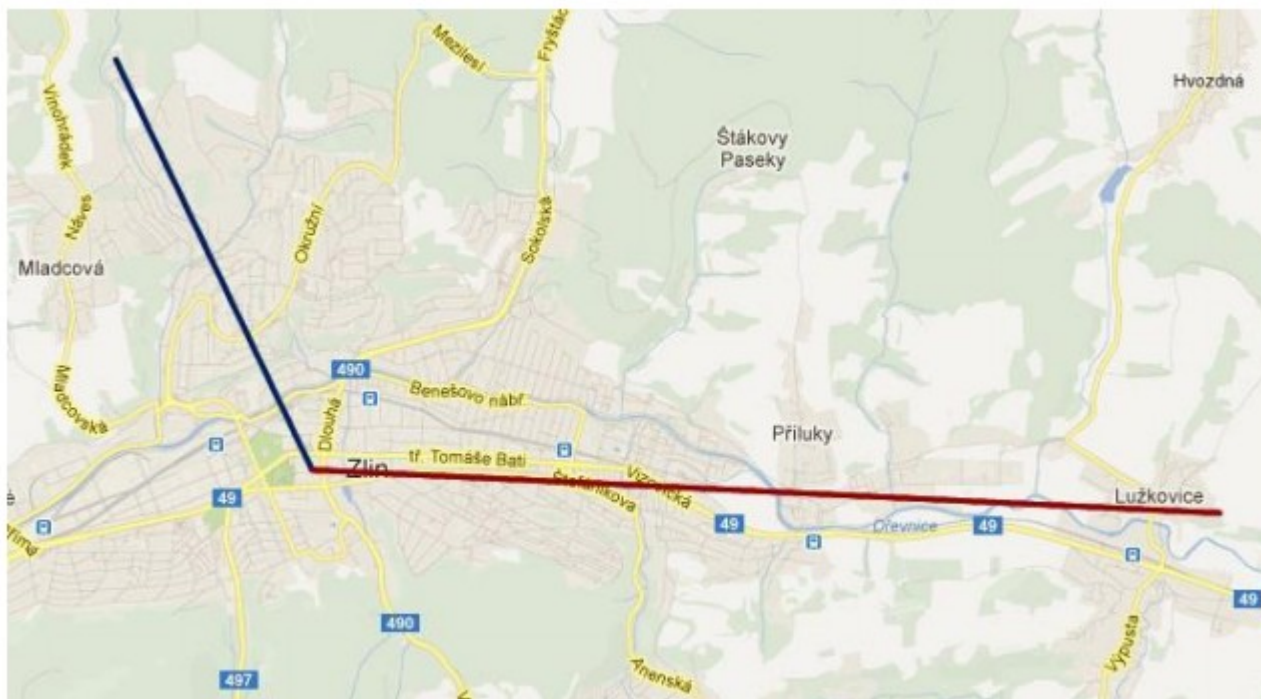


## Zadanie cv. 9

- ▶ S využitím (fungujúcich) webových cenových máp na portále <http://www.cenovemapy.cz/> sledujte priebeh cien pozemkov pozdĺž línie vedenej ľubovoľným smerom zo zvoleného centra mesta. V grafe vyjadrite vývoj ceny v závislosti na vzdialenosti od centra. Významné špičky či prepady ceny pozdĺž sledovanej línie identifikujte.
- ▶ Línie ved'te najmenej dve. Líniu identifikujte počiatočným a koncovým bodom
- ▶ Pre odhadovanie vzdialenosti využijte nástroje merania vzdialenosti napr. v GoogleMaps.

# Výstup

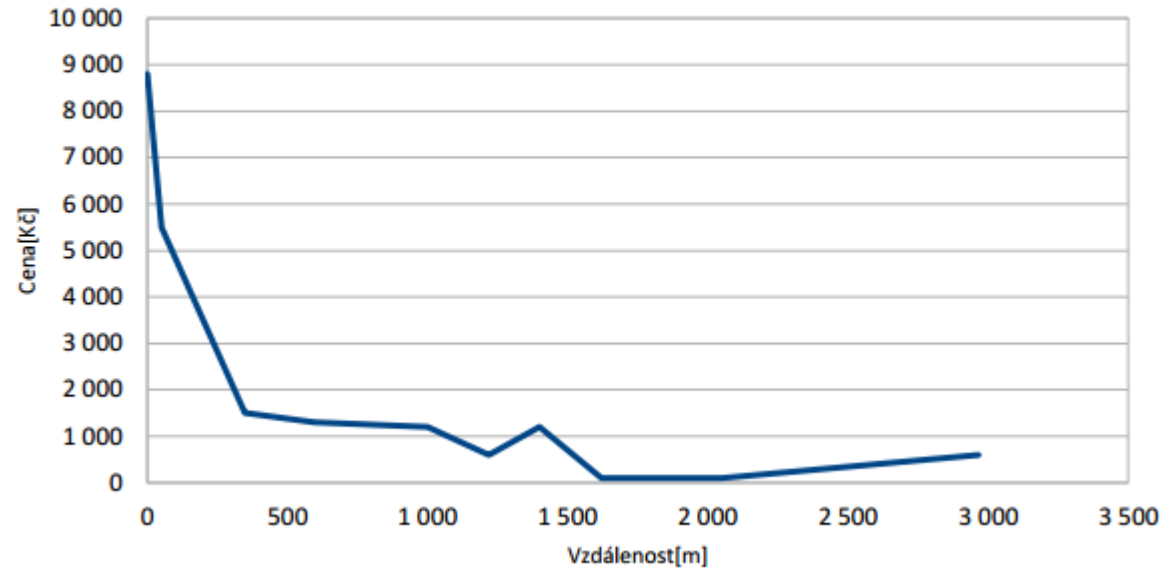
## ► Mapa



# Výstup

- ▶ Grafy + Záver (interpretácia)
- ▶ Zdôvodnenie výberu počiatočného bodu

Křivka ceny pozemků severním směrem



Křivka ceny pozemků východním směrem

