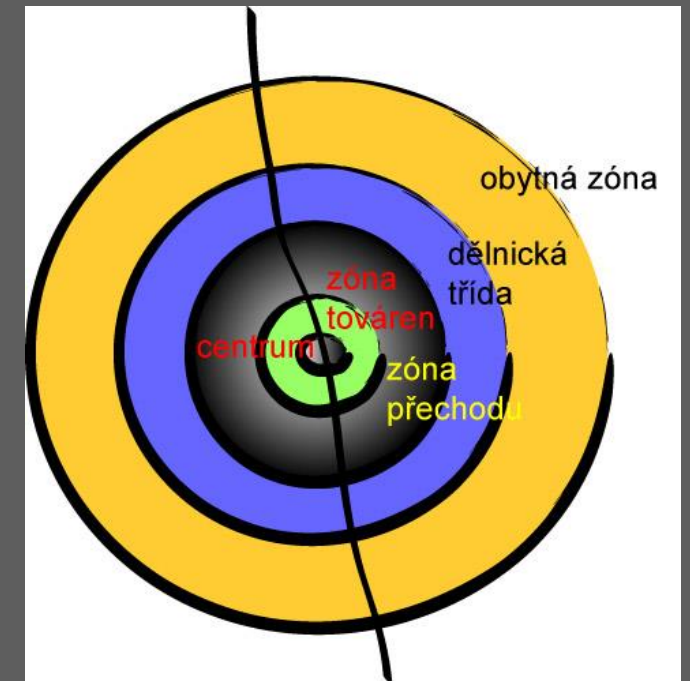


HUMÁNNÍ GEOGRAFIE – CVIČENÍ 10

Mgr. Tomáš Kubíček

EKOLOGICKÝ MODEL MĚSTA

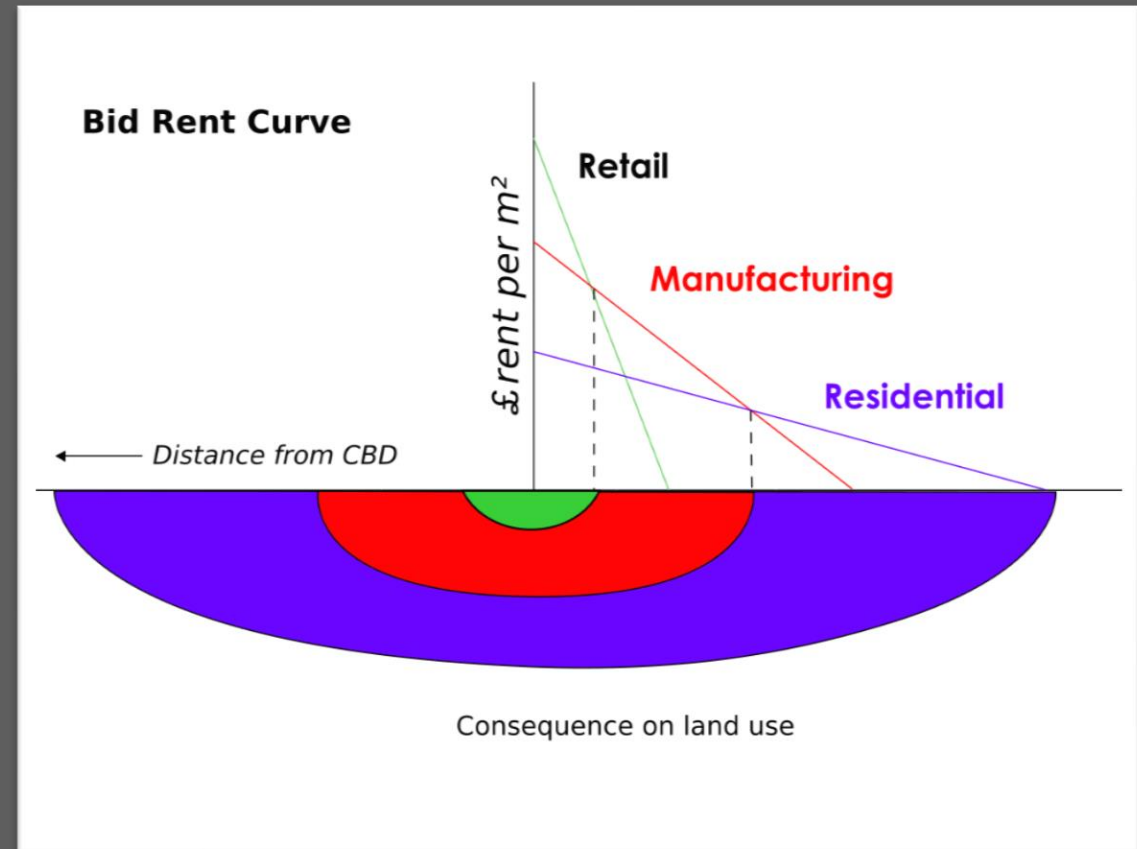
- industriální město
- Chicago začátek 20. stol.
- humánní ekologie – město jako společenství, kde probíhají ekologické procesy (např. konkurence, expanze, sukcese atp.)
- ekonomická soutěž – segregace (funkční, ekonomická atp.)
- CBD – zóna továren – přechodová zóna – obytná zóna dělnictva – obytná zóna vyšších sociálních skupin
- následně vznikaly modifikace (sektorový model, vícejaderný)



Obr. 1: Burgessův model koncentrických zón (Mulíček, 2019)

BID-RENT KŘIVKA

- modelace ochoty zaplatit danou výši nájmu (v kontextu vzdálenosti od centra) s ohledem na ekonomický profit
- funkční segregace zón (v centru podniky s vysokou ziskovostí atp.)
- atraktivita městského prostoru



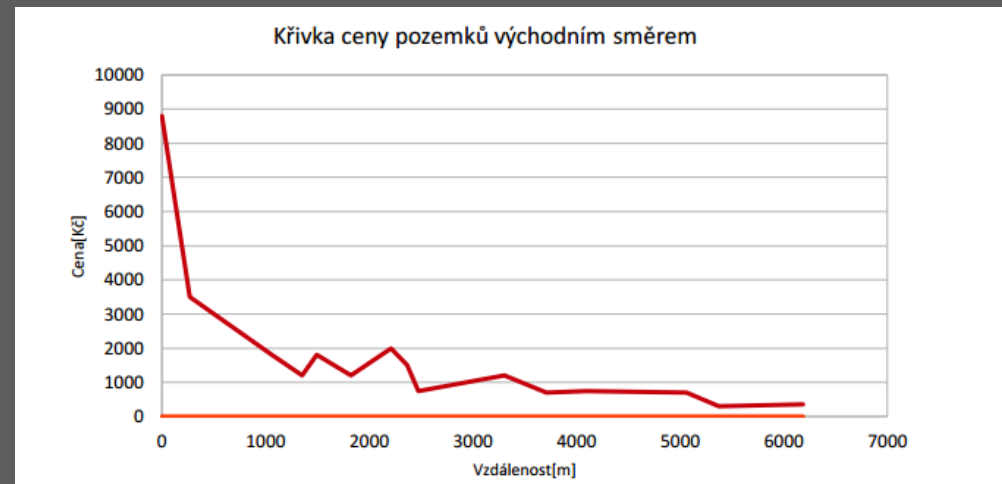
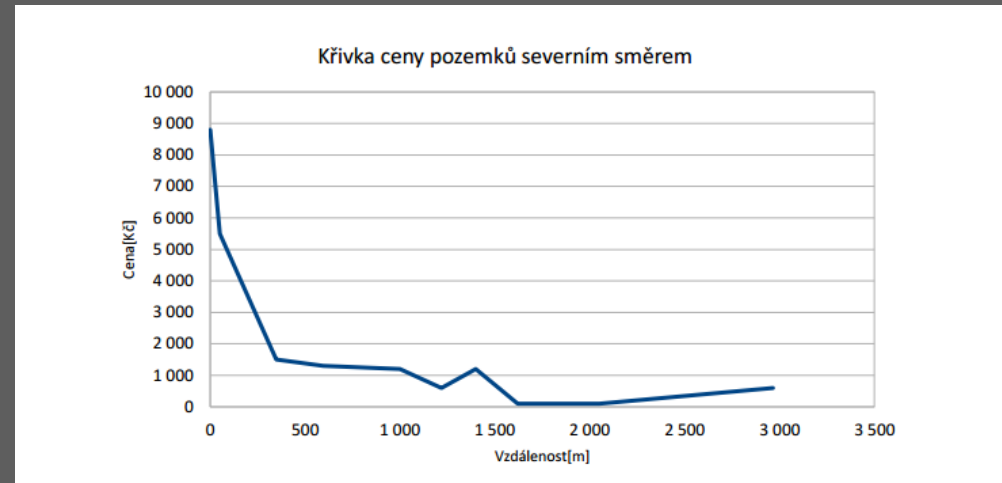
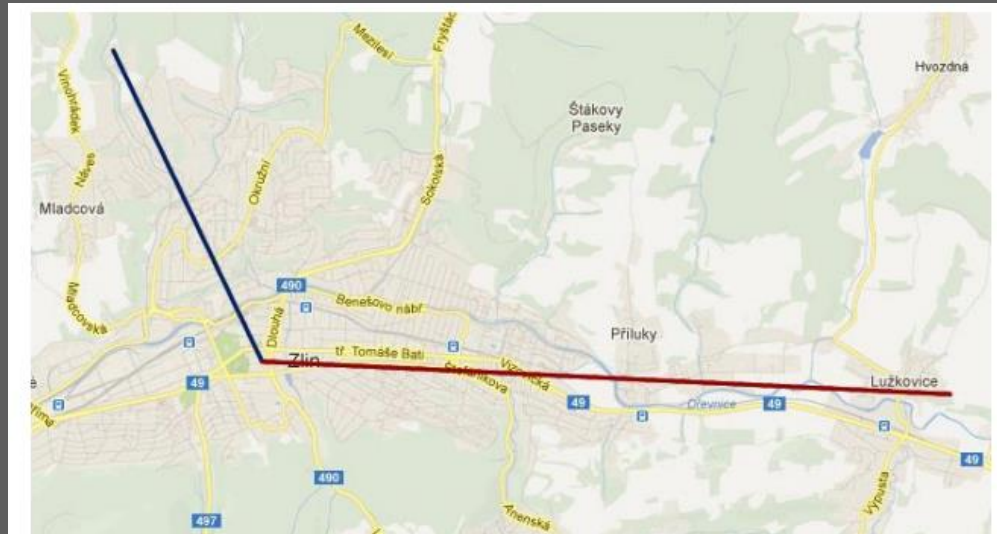
Obr. 2: Bid-rent křivka (Lopuch, 2018)

ZADÁNÍ CVIČENÍ

- S využitím (fungujících) webových cenových map na portále www.cenovemapy.cz sleduj průběh cen pozemků podél linie vedené kterýmkoliv směrem ze zvoleného centra města
- V grafu vyjádři vývoj ceny v závislosti na vzdálenosti od centra, významné špičky či propady interpretujte
- Linie ved'te alespoň 2, vždy identifikujte počáteční a koncový bod
 - v každé linii bude minimálně 10 záznamů
- Pokud na dané mapě nebude nástroj pro vytvoření linie, udělejte si printscreen nebo výstřižek atp. a linii si vytvořte následně v PC
- Pro odhadnutí vzdálenosti využijte nástroj měření vzdálenosti např. na Google maps, mapy.cz apod.

VÝSTUPY

- Mapa s vyznačenými liniemi
- Graf pro každou linii
- Zdůvodnění výběru počátečního bodu, interpretace a závěr



Děkuji za pozornost!