

Ročník 2006



SBÍRKA ZÁKONŮ

ČESKÁ REPUBLIKA

Částka 182

Rozeslána dne 22. prosince 2006

Cena Kč 30,-

O B S A H:

561. Vyhláška o stanovení seznamu aglomerací pro účely hodnocení a snižování hluku
562. Vyhláška, kterou se stanoví způsob převedení listin do elektronické podoby, způsob nakládání s převedenými listinami a obligatorní elektronická podoba listin (vyhláška o digitalizaci obchodního rejstříku)
-

561**VYHLÁŠKA**

ze dne 30. listopadu 2006

o stanovení seznamu aglomerací pro účely hodnocení a snižování hluku

Ministerstvo pro místní rozvoj stanoví podle § 81a zákona č. 258/2000 Sb., o ochraně veřejného zdraví a o změně některých souvisejících zákonů, ve znění zákona č. 222/2006 Sb.:

vého zatížení životního prostředí včetně grafického znázornění jejich vymezení je uveden v příloze k této vyhlášce.

§ 1

Seznam aglomerací pro hodnocení a snižování hluku z hlediska dlouhodobého průměrného hluko-

§ 2

Tato vyhláška nabývá účinnosti dnem 1. ledna 2007.

Ministr:

Mgr. **Gandalovič** v. r.

1 Aglomerace nad 250 000 obyvatel

1.1 Agglomerace Praha

Rozsah:

Agglomerace zasahuje na území těchto měst a obcí: hlavní město Praha, Bořanovice, Černošice, Čestlice, Dobřejovice, Dolní Břežany, Drahelčice, Horoměřice, Hostivice, Hovorčovice, Husinec, Chrášťany, Chýně, Jeneč, Jesenice, Jinočany, Jirny, Klecany, Kněževes, Květnice, Líbeznice, Měšice, Modletice, Nučice, Nupaky, Ořech, Průhonice, Psáry, Roztoky, Rudná, Říčany, Sibřina, Šestajovice, Tuchoměřice, Únětice, Úvaly, Vestec, Zbuzany, Zdiby, Zlatníky-Hodkovice.

Základní údaje o aglomeraci (stav k 1. 3. 2001):

rozloha: 772,3 km²

počet obyvatel: 1 234 005

hustota zalidnění: 1 598 obyvatel na km²

Výčet zahrnutých katastrálních území:

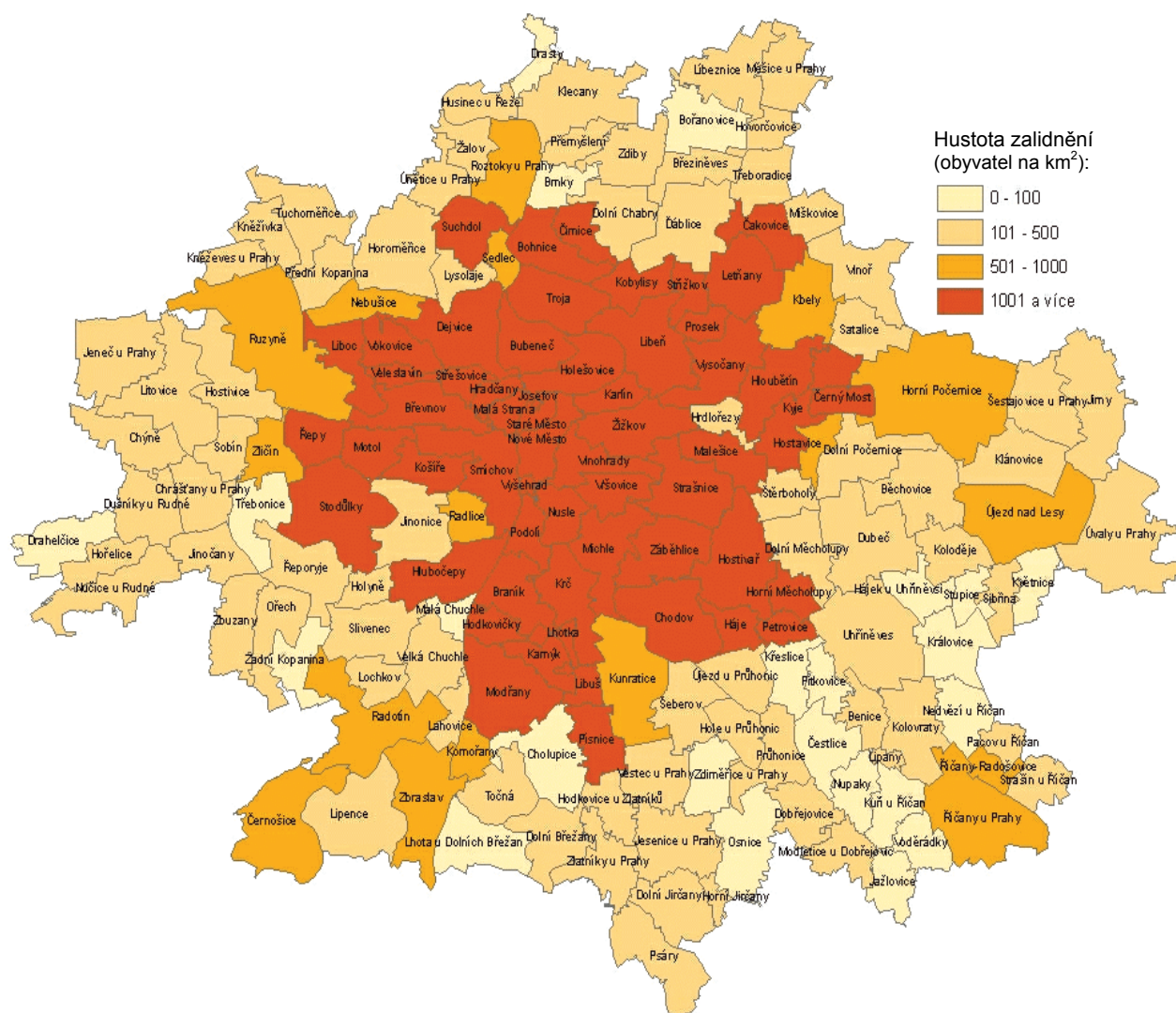
Město, obec	Katastrální území	Rozloha (km ²)	Počet obyvatel	Hustota zalidnění (obyv. na km ²)
Hlavní město Praha	Běchovice	6,83	1 538	225
	Benice	2,77	358	129
	Bohnice	4,66	18 834	4 042
	Braník	4,40	18 445	4 189
	Břevnov	5,24	24 459	4 665
	Březiněves	3,39	667	197
	Bubeneč	4,44	22 296	5 020
	Čakovice	3,83	4 023	1 050
	Černý Most	2,06	18 868	9 153
	Čimice	2,58	6 828	2 651
	Ďáblice	7,38	2 196	298
	Dejvice	7,39	23 211	3 139
	Dolní Chabry	4,99	2 483	497
	Dolní Měcholupy	4,76	1 154	243
	Dolní Počernice	5,76	1 751	304
	Dubeč	8,50	1 997	235
	Háje	2,37	23 105	9 757
	Hájek u Uhříněvsi	2,95	289	98
	Hloubětín	5,45	10 798	1 982
	Hlubočepy	6,07	20 662	3 402
	Hodkovičky	2,08	3 366	1 619
	Holešovice	4,69	34 143	7 281
	Holyně	1,93	335	174
	Horní Měcholupy	2,24	12 012	5 351
	Horní Počernice	16,95	13 036	769
	Hostavice	1,98	1 225	620
	Hostivař	8,00	15 398	1 924
	Hradčany	1,51	2 313	1 527
	Hrdlořezy	1,96	366	187
	Chodov	7,43	58 140	7 821

Město, obec	Katastrální území	Rozloha (km ²)	Počet obyvatel	Hustota zalidnění (obyv. na km ²)
	Cholupice	6,38	420	66
	Jinonice	6,17	2 962	480
	Josefov	0,09	1 997	22 667
	Kamýk	2,54	21 256	8 385
	Karlín	2,16	12 326	5 714
	Kbely	5,99	4 592	766
	Klánovice	5,90	2 578	437
	Kobylisy	3,23	29 299	9 061
	Koloděje	3,75	832	222
	Kolovraty	5,91	1 664	282
	Komořany	2,08	1 742	837
	Košíře	3,23	13 421	4 159
	Královice	4,96	263	53
	Krč	5,21	26 978	5 181
	Křeslice	3,44	340	99
	Kunratice	8,10	5 470	675
	Kyje	5,68	6 249	1 099
	Lahovice	2,03	390	192
	Letňany	5,61	14 275	2 546
	Lhotka	1,04	6 078	5 821
	Libeň	7,38	27 506	3 727
	Liboc	4,25	4 430	1 042
	Libuš	1,60	3 855	2 416
	Lipany	0,58	92	158
	Lipence	8,21	1 531	186
	Lochkov	2,72	582	214
	Lysolaje	2,48	810	327
	Malá Chuchle	1,42	137	96
	Malá Strana	1,37	6 809	4 960
	Malešice	3,81	9 560	2 509
	Michle	5,51	20 242	3 673
	Miškovice	2,66	976	366
	Modřany	7,71	30 872	4 002
	Motol	3,20	3 379	1 057
	Nebušice	3,68	2 276	618
	Nedvězí u Říčán	3,81	232	61
	Nové Město	3,34	28 113	8 411
	Nusle	2,85	35 339	12 418
	Petrovice	1,79	5 990	3 354
	Písnice	3,67	4 010	1 094
	Pitkovice	2,40	156	65
	Podolí	2,38	13 403	5 621
	Prosek	1,69	15 428	9 155
	Přední Kopanina	3,27	438	134
	Radlice	2,42	1 632	674
	Radotín	9,31	7 089	762
	Ruzyně	15,00	7 902	527
	Řeporyje	5,63	2 174	386
	Řepy	3,26	23 252	7 142
	Satalice	3,80	1 348	355
	Sedlec	1,46	739	508
	Slivenec	5,66	1 659	293
	Smíchov	7,05	33 624	4 767
	Sobín	3,02	331	110

Město, obec	Katastrální území	Rozloha (km ²)	Počet obyvatel	Hustota zalidnění (obyv. na km ²)
	Staré Město	1,29	10 531	8 162
	Stodůlky	9,63	52 101	5 408
	Strašnice	6,18	36 595	5 924
	Střešovice	1,55	6 918	4 476
	Střížkov	2,03	13 731	6 766
	Suchdol	4,31	4 533	1 051
	Šeberov	4,99	1 644	329
	Štěrboholy	2,97	940	317
	Točná	4,63	566	122
	Troja	5,43	12 816	2 362
	Třebonice	4,58	388	85
	Třeboradice	3,69	682	185
	Uhříněves	10,27	4 187	408
	Újezd nad Lesy	10,14	7 116	702
	Újezd u Průhonic	3,70	1 788	483
	Veslavín	1,31	6 137	4 674
	Velká Chuchle	4,60	1 612	350
	Vinohrady	3,79	54 516	14 397
	Vinoř	6,00	2 542	424
	Vokovice	3,53	11 031	3 129
	Vršovice	2,93	37 301	12 711
	Vysočany	6,07	8 019	1 321
	Vyšehrad	0,36	1 731	4 774
	Záběhlice	5,68	32 739	5 764
	Zadní Kopanina	3,50	71	20
	Zbraslav	7,82	7 448	952
	Zličín	3,18	2 678	843
	Žižkov	5,44	55 401	10 180
Bořanovice	Bořanovice	5,35	466	87
Černošice	Černošice	9,06	4 631	511
Čestlice	Čestlice	4,43	405	91
Dobřejovice	Dobřejovice	3,84	567	148
Dolní Břežany	Dolní Břežany	5,05	1 151	228
	Lhota u Dolních Břežan	5,61	293	52
Drahelčice	Drahelčice	4,78	402	84
Horoměřice	Horoměřice	8,04	2 042	254
Hostivice	Hostivice	6,04	2 646	438
	Litovice	8,44	1 940	230
Hovorčovice	Hovorčovice	2,10	984	468
Husinec	Husinec u Řeže	2,98	852	286
Chrástáň	Chrástáň u Prahy	4,16	524	126
Chýně	Chýně	4,99	637	128
Jeneč	Jeneč u Prahy	7,34	1 061	145
Jesenice	Horní Jirčany	0,92	412	448
	Jesenice u Prahy	6,40	1 469	229
	Osnice	6,44	453	70
	Zdiměřice u Prahy	3,76	141	37
Jinočany	Jinočany	3,75	792	211
Jirny	Jirny	8,24	1 331	162
Klecany	Drasty	2,13	64	30
	Klecany	8,04	1 894	236
Kněžves	Kněžves u Prahy	2,57	524	204
Květnice	Květnice	2,84	120	42
Líbeznice	Líbeznice	5,98	1 316	220

Město, obec	Katastrální území	Rozloha (km ²)	Počet obyvatel	Hustota zalidnění (obyv. na km ²)
Měšice	Měšice u Prahy	4,37	993	227
Modletice	Modletice u Dobřejovic	3,44	361	105
Nučice	Nučice u Rudné	5,95	914	154
Nupaky	Nupaky	3,18	96	30
Ořech	Ořech	4,77	615	129
Průhonice	Hole u Průhonic	3,11	543	175
	Průhonice	4,59	1 405	306
Psáry	Dolní Jirčany	5,04	993	197
	Psáry	6,19	821	133
Roztoky	Roztoky u Prahy	5,62	4 530	806
	Žalov	2,82	1 203	426
Rudná	Dušníky u Rudné	5,21	1 705	327
	Hořelice	2,98	1 370	459
Říčany	Jažlovice	3,08	119	39
	Kuří u Řičan	3,53	124	35
	Pacov u Řičan	1,73	448	259
	Říčany u Prahy	10,06	7 971	792
	Říčany-Radošovice	1,65	1 576	957
	Strašín u Řičan	2,86	478	167
	Voděrádky	2,91	160	55
Sibřina	Sibřina	2,56	382	149
	Štupice	1,85	91	49
Šestajovice	Šestajovice u Prahy	5,46	1 280	234
Tuchoměřice	Kněžívka	3,30	422	128
	Tuchoměřice	5,58	575	103
Únětice	Únětice u Prahy	3,16	481	152
Úvaly	Úvaly u Prahy	10,97	4 690	428
Vestec	Vestec u Prahy	4,72	774	164
Zbuzany	Zbuzany	4,91	630	128
Zdíby	Brnky	2,66	93	35
	Přemyšlení	2,33	297	127
	Zdíby	4,69	739	158
Zlatníky-Hodkovice	Hodkovice u Zlatníků	2,97	404	136
	Zlatníky u Prahy	4,69	499	106
Celkem		772,30	1 234 005	1 598

Mapka zahrnutých katastrálních území:



1.2 Aglomerace Ostrava

Rozsah:

Aglomerace zasahuje na území těchto měst a obcí: Ostrava, Bohumín, Doubrava, Havířov, Karviná, Orlová, Petřvald, Rychvald.

Základní údaje o aglomeraci (stav k 1. 3. 2001):

rozloha: 248,1 km²

počet obyvatel: 509 290

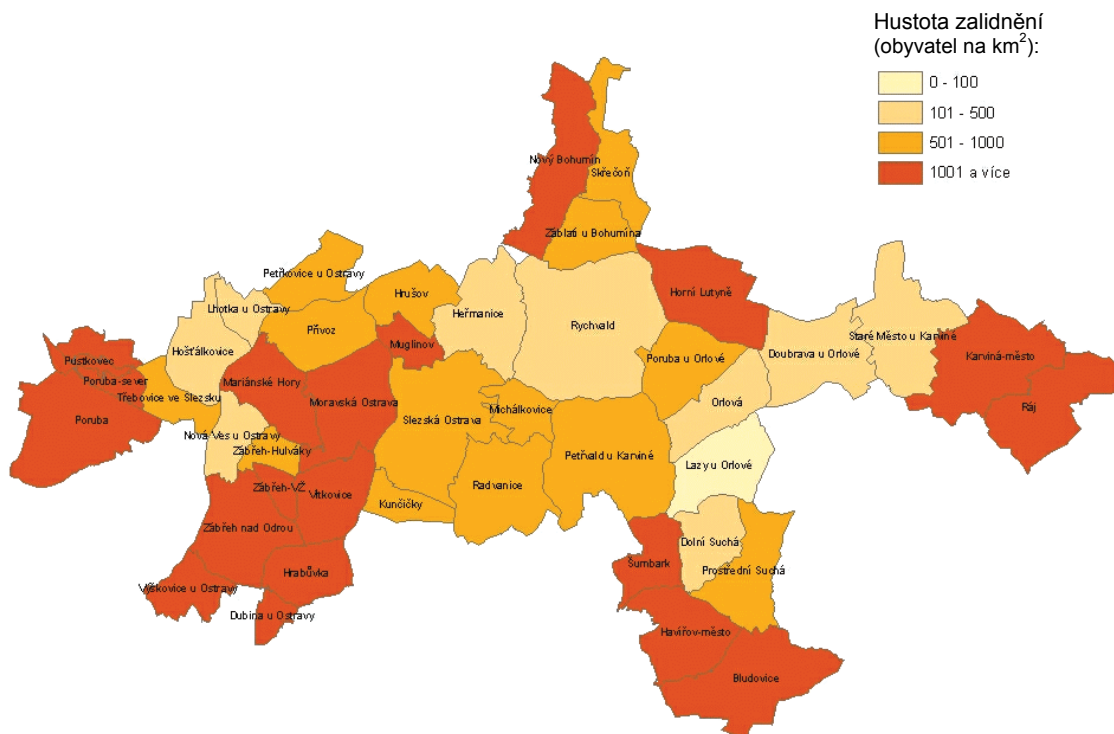
hustota zalidnění: 2 053 obyvatel na km²

Výčet zahrnutých katastrálních území:

Město, obec	Katastrální území	Rozloha (km ²)	Počet obyvatel	Hustota zalidnění (obyv. na km ²)
Ostrava	Dubina u Ostravy	1,30	23 929	18 415
	Heřmanice	7,09	1 909	269
	Hošťálkovice	5,30	1 511	285
	Hrabůvka	4,28	33 604	7 843
	Hrušov	4,21	2 267	538
	Kunčičky	2,51	1 650	658
	Lhotka u Ostravy	2,14	1 004	470
	Mariánské Hory	5,60	11 879	2 121
	Michálkovice	2,89	2 836	981
	Moravská Ostrava	7,64	38 737	5 072
	Muglinov	2,02	4 196	2 074
	Nová Ves u Ostravy	3,07	603	197
	Petřkovice u Ostravy	3,90	2 783	713
	Poruba	10,03	40 491	4 037
	Poruba-sever	3,15	34 489	10 938
	Přívoz	5,61	4 691	837
	Pustkovec	1,07	1 115	1 043
	Radvanice	8,14	4 728	581
	Slezská Ostrava	11,98	7 226	603
	Třebovice ve Slezsku	2,82	1 698	602
	Vítkovice	5,15	5 962	1 157
	Výškovice u Ostravy	3,29	15 960	4 846
	Zábřeh nad Odrou	7,44	44 601	5 997
Zábřeh-Hulváky	1,75	1 119	638	
Zábřeh-VŽ	1,32	1 556	1 176	
Bohumín	Nový Bohumín	7,68	14 912	1 942
	Skřečoň	4,60	2 442	531
	Záblatí u Bohumína	4,32	2 208	511
Doubrava	Doubrava u Orlové	7,78	1 811	233
Havířov	Bludovice	9,35	20 495	2 191
	Dolní Suchá	4,37	635	145
	Havířov-město	6,43	35 570	5 535
	Prostřední Suchá	5,96	5 442	914
	Šumbark	3,80	23 323	6 141
Karviná	Karviná-město	9,62	45 475	4 726
	Ráj	7,63	17 142	2 247
	Staré Město u Karviné	8,50	855	101
Orlová	Horní Lutyně	7,88	26 577	3 372
	Lazy u Orlové	5,97	317	53

Město, obec	Katastrální území	Rozloha (km ²)	Počet obyvatel	Hustota zalidnění (obyv. na km ²)
	Orlová	5,19	2 420	466
	Poruba u Orlové	5,63	5 542	985
Petřvald	Petřvald u Karviné	12,63	6 811	539
Rychvald	Rychvald	17,02	6 769	398
Celkem		248,06	509 290	2 053

Mapka zahrnutých katastrálních území:



1.3 Aglomerace Brno

Rozsah:

Aglomerace zasahuje na území těchto měst a obcí: Brno, Adamov, Bílovice nad Svitavou, Česká, Kuřim, Lelekovice, Modřice, Ostopovice, Podolí, Popůvky, Rozdrojovice, Řícmanice, Šlapanice, Troubsko.

Základní údaje o aglomeraci (stav k 1. 3. 2001):

rozloha: 328,1 km²

počet obyvatel: 409 738

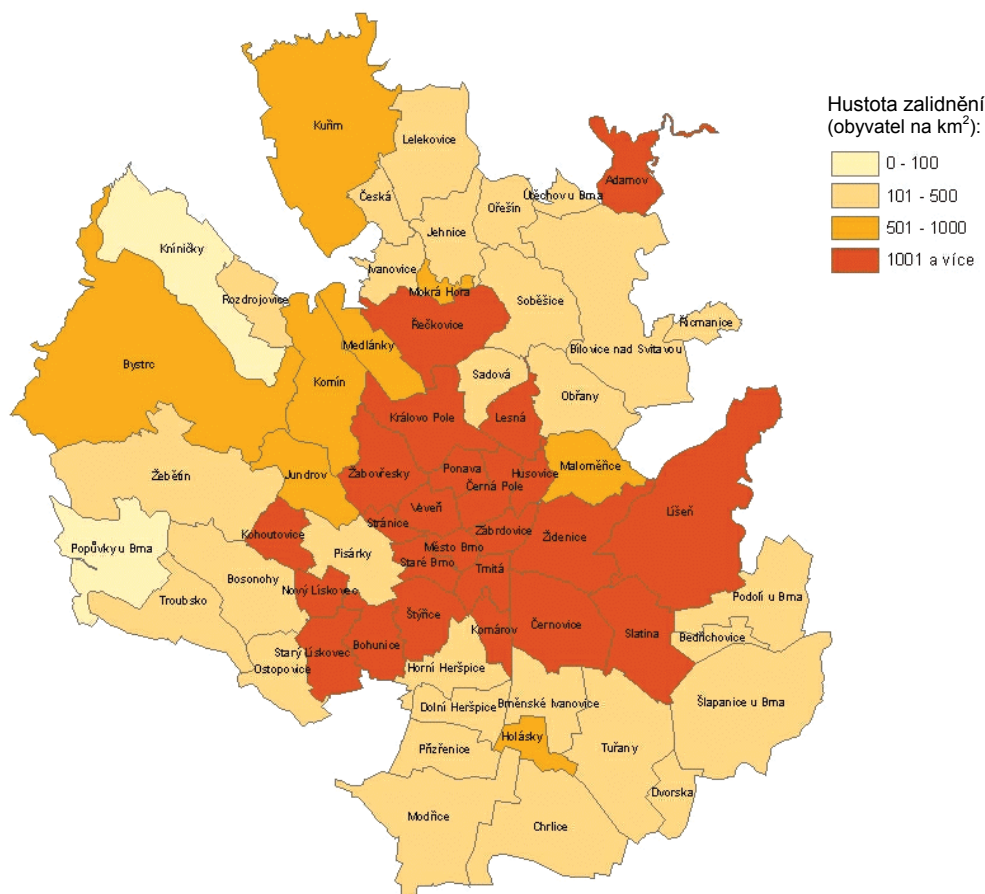
hustota zalidnění: 1 249 obyvatel na km²

Výčet zahrnutých katastrálních území:

Město, obec	Katastrální území	Rozloha (km ²)	Počet obyvatel	Hustota zalidnění (obyv. na km ²)
Adamov	Adamov	3,77	4 970	1 317
Brno	Bosonohy	7,15	2 210	309
	Bohunice	3,02	16 398	5 435
	Brněnské Ivanovice	4,17	1 261	303
	Bystrc	27,24	23 805	874
	Černá Pole	2,46	21 591	8 780
	Černovice	6,29	7 263	1 154
	Dolní Heršpice	3,13	361	115
	Dvorská	2,23	335	150
	Holásky	1,83	935	512
	Horní Heršpice	3,77	1 858	492
	Husovice	1,32	5 473	4 145
	Chřlice	9,63	3 176	330
	Ivanovice	2,45	999	408
	Jehnice	4,07	752	185
	Jundrov	4,15	3 725	898
	Kníničky	10,92	513	47
	Kohoutovice	2,38	12 857	5 402
	Komárov	1,66	5 175	3 109
	Komín	7,60	7 251	954
	Královo Pole	5,50	20 205	3 676
	Lesná	2,58	15 154	5 869
	Líšeň	15,71	25 388	1 616
	Maloměřice	4,08	3 004	736
	Medlánky	3,51	3 163	900
	Město Brno	1,19	5 830	4 882
	Mokrá Hora	0,88	687	777
	Nový Lískovec	1,65	11 400	6 891
	Obřany	5,28	2 385	452
	Ořešín	3,07	452	147
	Pisárky	4,67	2 261	484
	Ponava	1,60	7 120	4 450
	Přízřenice	3,82	572	150
	Řečkovice	6,68	14 304	2 140
	Sadová	2,82	404	143
	Slatina	5,83	8 530	1 463
	Soběšice	6,06	1 475	243
	Staré Brno	1,68	13 024	7 743

Město, obec	Katastrální území	Rozloha (km ²)	Počet obyvatel	Hustota zalidnění (obyv. na km ²)
	Starý Lískovec	3,28	14 220	4 330
	Stránice	0,93	4 896	5 290
	Štýřice	3,33	8 635	2 596
	Trnitá	1,90	3 467	1 828
	Tuřany	9,61	2 100	218
	Útěchov u Brna	1,18	446	379
	Veveří	1,98	22 366	11 320
	Zábrdovice	1,64	11 224	6 863
	Žabovřesky	4,35	22 280	5 123
	Žebětín	13,60	2 070	152
	Židenice	6,46	33 172	5 132
Bílovice nad Svitavou	Bílovice nad Svitavou	14,70	2 302	157
Česká	Česká	1,99	655	329
Kuřim	Kuřim	17,37	8 930	514
Lelekovice	Lelekovice	7,29	1 362	187
Modřice	Modřice	10,05	3 504	349
Ostopovice	Ostopovice	3,84	1 298	338
Podolí	Podolí u Brna	6,26	1 010	161
Popůvky	Popůvky u Brna	7,46	599	80
Rozdrojovice	Rozdrojovice	2,83	570	202
Řícmanice	Řícmanice	1,50	572	382
Šlapanice	Bedřichovice	1,75	308	176
	Šlapanice u Brna	12,89	5 906	458
Troubsko	Troubsko	6,03	1 580	262
Celkem		328,07	409 738	1 249

Mapka zahrnutých katastrálních území:



2 Další aglomerace s více než 100 000 obyvateli

2.1 Aglomerace Ústí nad Labem – Teplice

Rozsah:

Aglomerace zasahuje na území těchto měst a obcí: Ústí nad Labem, Teplice, Bystřany, Dubí, Chabařovice, Chlumeck, Krupka, Novosedlice, Proboštov, Přestanov, Ryjice, Trmice, Újezdeček.

Základní údaje o aglomeraci (stav k 1. 3. 2001):

rozloha: 171,5 km²

počet obyvatel: 180 601

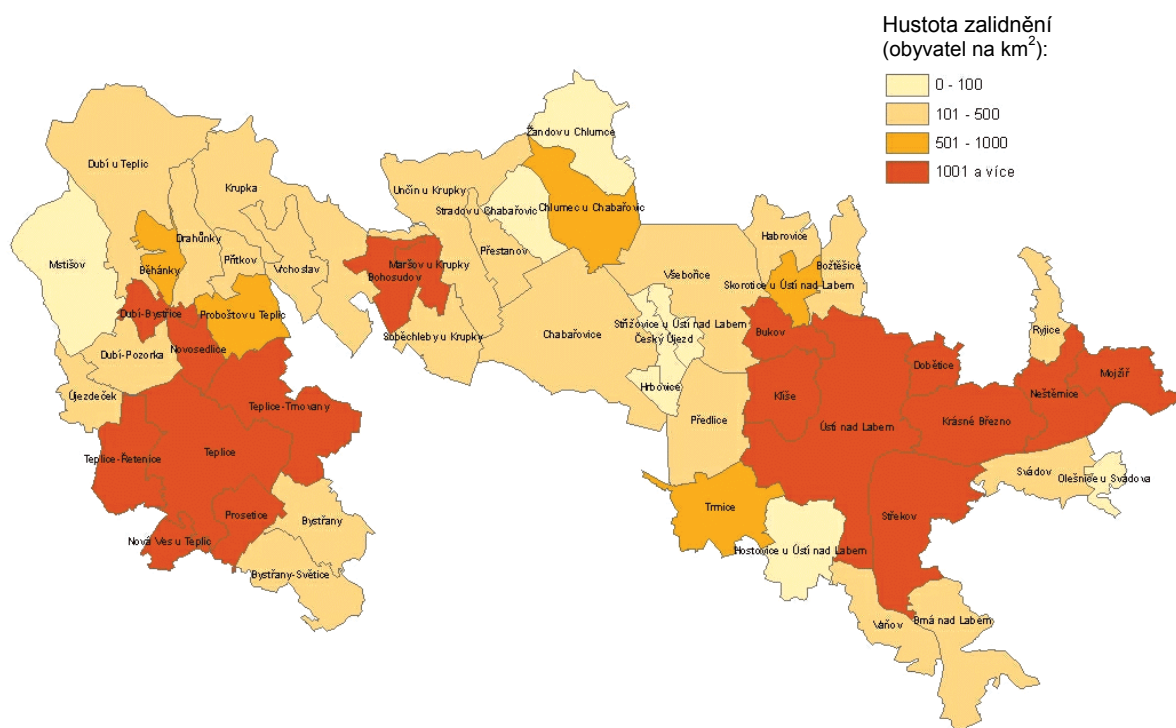
hustota zalidnění: 1 053 obyvatel na km²

Výčet zahrnutých katastrálních území:

Město, obec	Katastrální území	Rozloha (km ²)	Počet obyvatel	Hustota zalidnění (obyv. na km ²)
Ústí nad Labem	Božtěšice	2,24	426	190
	Brná nad Labem	4,25	965	227
	Bukov	1,75	6 696	3 816
	Dobětice	1,33	6 095	4 585
	Habrovice	1,97	227	115
	Hostovice u Ústí nad Labem	3,38	233	69
	Klíše	2,77	7 119	2 572
	Krásné Březno	4,69	14 585	3 108
	Mojžíř	2,49	4 831	1 941
	Neštémice	3,17	5 670	1 789
	Olešnice u Svádova	0,82	78	95
	Předlice	4,20	1 573	374
	Skorotice u Ústí nad Labem	1,38	701	510
	Střekov	5,90	10 782	1 828
	Svádov	2,58	1 040	404
	Ústí nad Labem	11,37	29 523	2 597
	Vaňov	2,53	729	288
Všebořice	7,33	3 387	462	
Teplice	Nová Ves u Teplic	1,11	1 160	1 047
	Prosetice	1,99	4 402	2 210
	Teplice	7,35	19 630	2 670
	Teplice-Řetenice	3,09	4 205	1 362
	Teplice-Trnovany	5,31	20 104	3 783
Bystřany	Bystřany	3,03	1 237	408
	Bystřany-Světlce	3,39	594	175
Dubí	Běhánky	1,43	844	590
	Drahůnky	2,42	283	117
	Dubí u Teplic	8,99	3 675	409
	Dubí-Bystřice	1,16	1 174	1 013
	Dubí-Pozorka	2,68	1 112	414
	Mstíšov	6,01	473	79
Chabařovice	Chabařovice	9,51	2 004	211
Chlumeck	Český Újezd	1,12	67	60
	Hrbovice	0,73	0	0
	Chlumeck u Chabařovic	4,11	3 665	892
	Stradov u Chabařovic	2,27	115	51

Město, obec	Katastrální území	Rozloha (km ²)	Počet obyvatel	Hustota zalidnění (obyv. na km ²)
	Střížovice u Ústí nad Labem	0,99	29	29
	Žandov u Chlumce	3,66	234	64
Krupka	Bohosudov	2,02	3 740	1 849
	Krupka	8,23	2 481	302
	Maršov u Krupky	1,18	4 826	4 081
	Soběchleby u Krupky	2,67	339	127
	Unčín u Krupky	6,11	783	128
	Vrchoslav	2,42	807	333
Novosedlice	Novosedlice	1,43	2 154	1 502
Proboštov	Proboštov u Teplic	2,59	2 079	803
	Přítkov	1,15	161	140
Přestanov	Přestanov	2,05	290	142
Ryjice	Ryjice	1,59	196	123
Trmice	Trmice	3,78	2 299	607
Újezdeček	Újezdeček	1,77	779	439
Celkem		171,49	180 601	1 053

Mapka zahrnutých katastrálních území:



2.2 Aglomerace Plzeň

Rozsah:

Aglomerace zasahuje na území těchto měst a obcí: Plzeň, Starý Plzenec, Třemošná, Vejprnice, Zruč-Senec.

Základní údaje o aglomeraci (stav k 1. 3. 2001):

rozloha: 184,5 km²

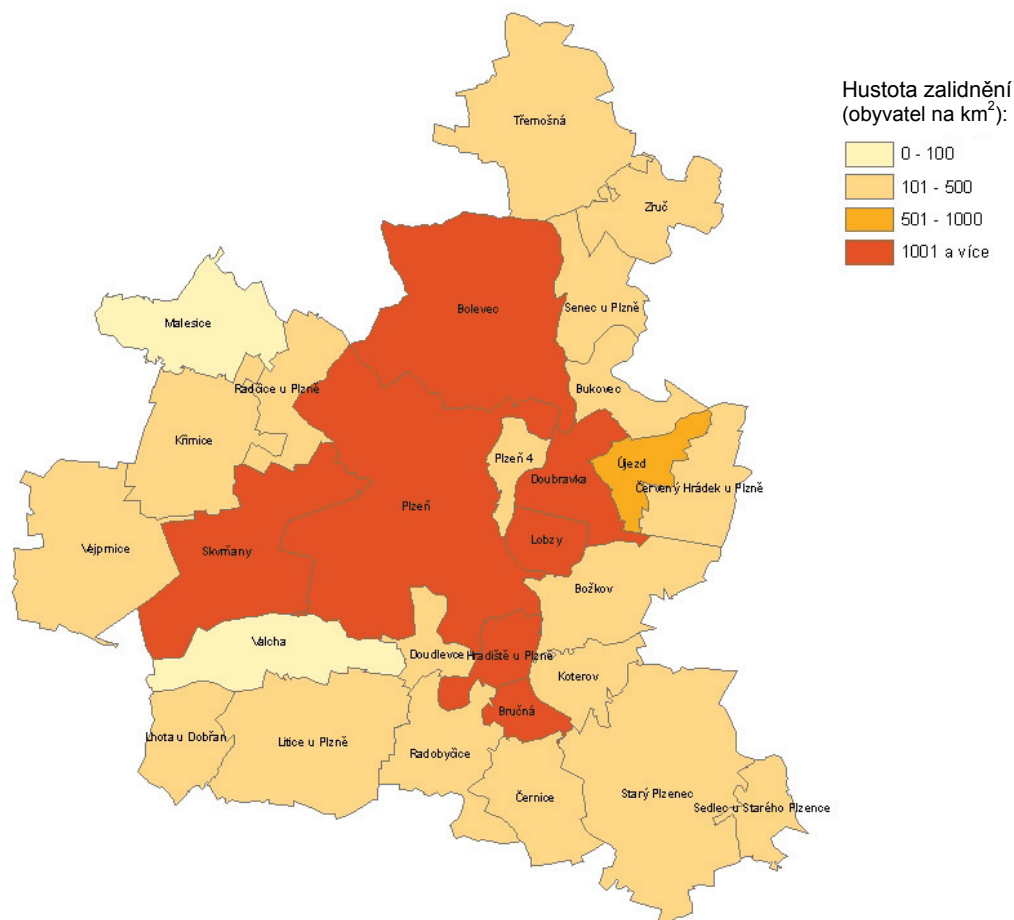
počet obyvatel: 179 403

hustota zalidnění: 973 obyvatel na km²

Výčet zahrnutých katastrálních území:

Město, obec	Katastrální území	Rozloha (km ²)	Počet obyvatel	Hustota zalidnění (obyv. na km ²)
Plzeň	Bolevec	16,02	35 879	2 239
	Božkov	6,47	1 011	156
	Bručná	1,64	1 717	1 050
	Bukovec	3,34	446	134
	Černice	5,01	835	167
	Červený Hrádek u Plzně	4,47	784	175
	Doubravka	4,16	15 215	3 657
	Doudlevice	2,09	855	409
	Hradiště u Plzně	2,43	4 265	1 758
	Koterov	3,16	634	201
	Křimice	7,81	1 527	196
	Lhota u Dobřan	3,89	400	103
	Litice u Plzně	10,82	1 320	122
	Lobzy	2,08	5 461	2 629
	Malesice	6,66	448	67
	Plzeň	23,63	76 179	3 224
	Plzeň 4	1,76	210	119
	Radčice u Plzně	4,07	893	219
	Radobyčice	5,68	570	100
	Skvrňany	10,93	15 071	1 379
Újezd	2,83	1 760	621	
Valcha	6,33	627	99	
Starý Plzenec	Sedlec u Starého Plzenec	2,48	585	236
	Starý Plzenec	15,91	3 658	230
Třemošná	Třemošná	11,62	4 170	359
Vejprnice	Vejprnice	10,29	2 520	245
Zruč-Senec	Senec u Plzně	4,17	1 114	267
	Zruč	4,70	1 249	266
Celkem		184,45	179 403	973

Mapka zahrnutých katastrálních území:



2.3 Aglomerace Liberec

Rozsah:

Agglomerace zasahuje na území těchto měst a obcí: Liberec, Desná, Chrastava, Jablonec nad Nisou, Lučany nad Nisou, Smržovka, Stráž nad Nisou, Tanvald.

Základní údaje o aglomeraci (stav k 1. 3. 2001):

rozloha: 159,7 km²

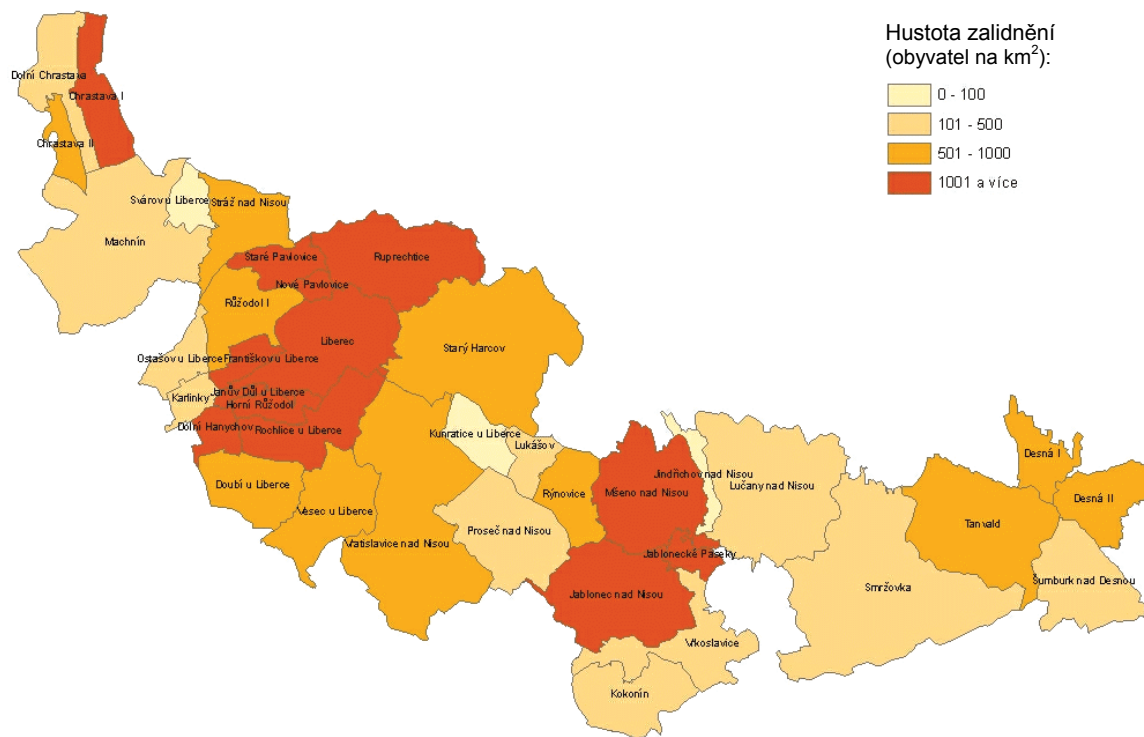
počet obyvatel: 162 189

hustota zalidnění: 1 016 obyvatel na km²

Výčet zahrnutých katastrálních území:

Město, obec	Katastrální území	Rozloha (km ²)	Počet obyvatel	Hustota zalidnění (obyv. na km ²)
Liberec	Dolní Hanychov	1,13	1 840	1 628
	Doubí u Liberce	3,42	2 793	817
	Františkov u Liberce	1,07	4 122	3 858
	Horní Růžodol	1,19	3 185	2 667
	Janův Důl u Liberce	0,35	1 123	3 229
	Karlínky	1,01	241	239
	Kunratice u Liberce	1,87	99	53
	Liberec	6,22	25 848	4 158
	Machnín	11,34	1 138	100
	Nové Pavlovice	0,51	2 919	5 682
	Ostašov u Liberce	1,61	511	318
	Rochlice u Liberce	3,91	18 062	4 618
	Ruprechtice	6,24	8 216	1 317
	Růžodol I	3,36	2 307	686
	Staré Pavlovice	1,73	4 658	2 694
	Starý Harcov	11,67	7 492	642
	Desná	Vesec u Liberce	4,42	4 296
Vratislavice nad Nisou		12,92	6 657	515
Desná I		2,16	1 146	532
Desná II		2,95	1 745	591
Chrastava	Dolní Chrastava	3,02	1 015	337
	Chrastava I	2,79	3 250	1 165
	Chrastava II	1,15	629	545
Jablonec nad Nisou	Jablonec nad Nisou	6,87	26 390	3 843
	Jablonecké Paseky	0,88	2 774	3 148
	Kokonín	3,86	1 739	451
	Lukášov	1,39	149	107
	Mšeno nad Nisou	6,19	9 833	1 588
	Proseč nad Nisou	5,53	814	147
	Rýnovice	2,55	2 195	860
	Vrkoslavice	4,11	1 372	334
Lučany nad Nisou	Jindřichov nad Nisou	0,95	92	97
	Lučany nad Nisou	9,54	1 336	140
Smržovka	Smržovka	14,82	3 430	231
Stráž nad Nisou	Stráž nad Nisou	3,28	1 716	523
	Svárov u Liberce	1,25	56	45
Tanvald	Šumburk nad Desnou	4,53	1 805	398
	Tanvald	7,92	5 196	656
Celkem		159,70	162 189	1 016

Mapka zahrnutých katastrálních území:



2.4 Aglomerace Olomouc

Rozsah:

Aglomerace zasahuje na území těchto měst a obcí: Olomouc, Bystrovany, Křelov-Břuchotín, Velká Bystřice, Velký Týnec.

Základní údaje o aglomeraci (stav k 1. 3. 2001):

rozloha: 105,2 km²

počet obyvatel: 105 230

hustota zalidnění: 1 000 obyvatel na km²

Výčet zahrnutých katastrálních území:

Město, obec	Katastrální území	Rozloha (km ²)	Počet obyvatel	Hustota zalidnění (obyv. na km ²)
Olomouc	Bělidla	0,46	763	1 647
	Černovír	5,52	804	146
	Droždín	6,71	992	148
	Hejčín	1,56	2 003	1 285
	Hodolany	4,27	8 838	2 071
	Holice u Olomouce	15,81	3 911	247
	Chválkovice	7,63	2 266	297
	Klášteří Hradisko	0,95	2 122	2 241
	Lazce	1,06	6 899	6 494
	Nemilany	6,38	884	139
	Neředín	3,62	9 747	2 691
	Nová Ulice	4,13	19 391	4 690
	Nové Sady u Olomouce	2,19	14 472	6 615
	Nový Svět u Olomouce	0,19	987	5 242
	Olomouc-město	2,70	13 137	4 858
	Pavlovičky	0,69	436	636
	Povel	1,26	8 917	7 085
	Řepčín	5,37	691	129
	Slavonín	5,76	1 643	285
	Svatý Kopeček	2,01	794	395
Týneček	2,48	462	187	
Bystrovany	Bystrovany	3,49	676	194
Křelov-Břuchotín	Břuchotín	1,79	186	104
	Křelov	6,13	1 128	184
Velká Bystřice	Velká Bystřice	9,22	2 868	311
Velký Týnec	Vsisko	3,86	213	55
Celkem		105,24	105 230	1 000

Mapka zahrnutých katastrálních území:Hustota zalidnění
(obyvatel na km²):