

AFRIKA


Fyzicko-geografická část

RNDr. Martin Culek, Ph.D.



Kapské hory


- Nejjižnější část JAR, 800 km.
- Odděluje Great Karoo (350 x 100 km).
- Vrásno-kerné paleozoické p., hřbety a brázdy Z-V. Zdvih v neogénu.
- Pískovce, křemence, vápence (Kango C.).
- Hřbety 1500 m (Swartberge **2326 m**), brázdy 500 – 900 m.
- Stolová hora u Cape Town (**1087 m**) – pískovec
- Unikát. veget. oblast - Capensis







Kango Caves



Great Karoo
















Pobřeží jižní Afriky

- V. pobřeží: Low Veld, nížina Limpopa (mangrove).
- JV: Low Veld (š. až 130 km).
- Z: úzká pobř. nížina (diamanty!!), Namib – písky i skalní plošiny (Oranje – Kunene), svah 300-800 m.



Namib



WWW.BIOGRAPHICS.CZ





Welwitschie podivná (*Welwitschia mirabilis*)






W. Fitch, del. et lith.






Storms river Gorge
















Děkuji za pozornost

