

# VEŘEJNÝ REGISTR PŮDY

Mapové zdroje

Mgr. Radim Štampach, Ph.D.

Prof. RNDr. Milan Konečný, CSc.

- „Land Parcel Identification System“
- LPIS je geografický informační systém (GIS), který je tvořen primárně evidencí využití zemědělské půdy.
- Vznikal na základě zákona č. 252/1997 Sb., o zemědělství na přelomu let 2003 a 2004. Ke spuštění došlo 21. března 2004.
- Hlavním účelem registru půdy je ověřování údajů v žádostech o dotace poskytovaných ve vazbě na zemědělskou půdu (dotace z EU i národní).

# Portál farmáře

<http://eagri.cz/public/web/mze/farmar/LPIS>

Veřejné zakázky

Úřední desky

Tiskový servis

Kalendář akcí

Právní předpisy

Kontakty

E-podatelna

Česky

English

eAGRI Portál farmáře

Rozcestník eAGRI ▶

Hledaný výraz

Hledej

Podrobné hledání ▶

Portál farmáře > Registr půdy - LPIS

Přihlásit

## ▼ Registr půdy - LPIS

- ▶ [Novinky](#)
- ▶ [Spustit Veřejný registr půdy](#)
- ▶ [Spustit veřejný export dat LPIS](#)
- ▶ [Uživatelské příručky](#)
- ▶ [Metodické pokyny](#)
- ▶ [Data meliorací](#)
- ▶ [Videonávody](#)
- ▶ [Webové služby LPIS pro veřejnost](#)
- ▶ [Webové služby LPIS pro zemědělské podniky](#)
- ▶ [Zajímavosti](#)
- ▶ [Registr zvířat](#)
- ▶ [Evidence přípravků a hnojiv](#)
- ▶ [Registr vinic](#)

## O aplikaci Registr půdy


Základní informace o největším zemědělském registru.

LPIS je geografický informační systém (GIS), který je tvořen primárně evidencí využití zemědělské půdy. LPIS vznikl na základě [zákona č. 252/1997 Sb., o zemědělství](#) na přelomu let 2003 a 2004. Ke spuštění došlo 21. března 2004.

Hlavním účelem registru půdy je ověřování údajů v žádostech o dotace poskytovaných ve vazbě na zemědělskou půdu, a to bez ohledu na to, zda jde o dotace financované ze zdrojů EU nebo o národní dotační programy. V průběhu jeho vývoje se však našla široká škála dalšího uplatnění, přičemž za zmínku stojí zejména jeho využití jako podkladu pro vedení zákonných evidencí o použití hnojiv, pastvy, přípravků na ochranu rostlin, dále je využíván jako podklad pro stanovení omezení hospodaření z titulu nitrátové směrnice, erozní ohroženosti apod. LPIS nachází dalšího využití i např. v oblasti lokalizace ohnisek nálezů zvířat nebo v oblasti monitoringu výskytu škodlivých organismů.

Jádro registru půdy – **evidence půdy dle uživatelských vztahů je vedena na základě § 3a a násl. zákona č. 252/1997 Sb., o zemědělství**, v platném znění. Zákon upravuje jednak prvotní vznik evidence a v § 3g rovněž veškeré aktualizací procesy. Podrobná metodika pro uplatňování



## Související odkazy

- [Metodický pokyn pro aktualizaci evidence půdy](#)  (PDF, 2 MB)
- [Zákon o zemědělství](#)
- [Nařízení vlády č. 307/2014 Sb.](#)

## Helpdesk

V případě technických problémů s portálem farmáře volejte v pracovní dny od 08:00 do 16:30 hodin na číslo +420 222312977 nebo pište na: [helpdesk@mze.cz](mailto:helpdesk@mze.cz).

## Aplikace pro veřejnost

-  [Veřejný registr půdy](#)
-  [Registr přípravků na ochranu rostlin](#)

# LPIS – Veřejný registr půdy

Zákon č. 252/1997 Sb., o zemědělství:

Ministerstvo zemědělství zveřejňuje v elektronické podobě základní údaje z veřejné části **evidence využití půdy**:

- a) identifikační údaje o uživateli, jméno, název firmy, adresa, sídlo,
- b) zákresy hranic a výměra půdních bloků a dílů půdních bloků,
- c) identifikační číslo půdního bloku, popřípadě dílu půdního bloku,
- d) druh kultury,
- e) obhospodařování v rámci ekologického zemědělství, nebo v etapě přechodného období v rámci ekologického zemědělství podle zákona o ekologickém zemědělství,
- f) zákresy objektu,
- g) identifikační číslo objektu a příslušnost k hospodářství,
- h) druh objektu,
- i) zákresy hranic ekologicky významného prvku,
- j) identifikační číslo ekologicky významného prvku,
- k) druh ekologicky významného prvku,
- l) podaná ohlášení změny evidence půdy podle § 3g odst. 1.a

# LPIS – Veřejný registr půdy

<http://eagri.cz/public/app/lpisext/lpis/verejny2/plpis>

Veřejný registr půdy - LPIS

The screenshot displays the LPIS web application interface. On the left, a navigation menu lists various data layers such as 'Ortofotomapa', 'Půdní bloky', 'Díly půdních bloků', 'Dle stavu', 'Dle druhu', and 'Katastr'. The main area shows an aerial photograph with green outlines of agricultural parcels, each labeled with a unique ID (e.g., 7602-0, 7603-0, 6502-0). One parcel, 7603-0, is highlighted in red. The bottom right corner features a detailed information panel for the selected parcel PB: 7303-0 (600-1160).

**Informační panel**

Export dat Příručka

Vyhledávání

DPB EVP PB Obec KÚ Okres Čtvrtec Parcela LV Provozov

Obec: Střelice

Nalezené obce

Název	Okres
Střelice	Brno-venkov
Střelice	Znojmo
Střelice	Plešň-jh

Strana 1 z 1

7303-0 7406/1 4604/10 4604/11 3609/21

**PB: 7303-0 (600-1160)**

Základní DPB EVP ZPB

Stav: **Účinný**

Výměra (ha): **8,29**

Druh: **Zemědělsky obhospodařovaná půda**

Účinnost od: **19.02.2019**

Účinnost do:

Územní příslušnost: **Brno (BH)**

Změny PB

Zk.kód	Stav	Vým.	Kat.	Ú.čod	Ú.čdo
--------	------	------	------	-------	-------

Podkladové data © ČÚZK

INTEGROVANÝ OPERAČNÍ PROGRAM

EVROPSKÁ UNIE EVROPSKÝ FOND PRO REGIONÁLNÍ ROZVOJ SÁNĚ PRŮVĚ ROZVOJ

# LPIS – Veřejný registr půdy

**Veřejný registr půdy - LPIS**

**Ortofotomapa**

- Půdní bloky
  - Rozpracované
  - Návrhy
  - Schválené
  - Zamětnuté
  - Účinné
  - Historické
  - Zrušené
- Díly půdních bloků
  - Čtverce
- Dle stavu
  - Rozpracované
  - Návrhy
  - Návrhy s datem účinnosti
  - Schválené
  - Zamětnuté
  - Účinné
  - Historické
  - Zrušené
- Zbytkové plochy
  - Popisné údaje - rozpracova
  - Popisné údaje - účinné
  - Osázená plocha vinic
- GHO
- EVP
  - Dle stavu
  - Dle druhu
  - Stanoviště včelstev
- Provozovny
- Katastr
- Nájezy supervizí
- Dotace
- LFA/ANC
- Staré enviro
- Nové Enviro
- Vhodnost k zatr.
- DSO
- Vhodnost k zatr. DSO

**Informační panel**

Export dat Příručka

**Vyhledávání**

DPB | EVP | PB | Obec | KÚ | Okres | Čtverec | Parcela | LV | Provozovna

Obec:

Vyhledat

**Nalezené obce**

Název	Okres
Střelice	Brno-venkov
Střelice	Znojmo
Střelice	Přerov-jih

Strana 1 z 1

7302/4 | 6302/1 | **7406/4** | 7303-0 | 7406/1

**DPB: 7406/4 (600-1160)** 06.11.2019

**Základní** Podrobně Historie Věchy v okolí NS EVP Stará eroze

Stav: **Účinný**

Řízení: **316/2014/131347\_OU**

Účinnost od (§3g): **17.04.2014**

Účinnost od: **17.04.2014**

Účinnost do:

Uživatel: **Petr Dostál (76083)**

Výměra (ha): **4,07**

Kultura: **rychle rostoucí dřeviny (D)**

Režim EZ/PO: **Konvenční hospodaření**

Půdní blok: **7406-0 (600-1160)**

Územní příslušnost: **Brno (BH)**

6404/3 R 1,19 ha ZEVO Střelice, a.s.  
Scale: 1:5000  
13.02.2013  
200 m

-607316 37550, -1164189 66993

Podkladová data © ČÚZK

INTEGROVANÝ OPERAČNÍ PROGRAM

EVROPSKÁ UNIE  
EVROPSKÝ FOND PRO REGIONÁLNÍ ROZVOJ  
SÁNEČ PRO VĚŠ ROZVOJ

# Veřejný export dat LPIS

<http://eagri.cz/public/app/eagriapp/lpisdata/>

Veřejné zakázky Úřední desky Tiskový servis Kalendář akcí Právní předpisy Kontakty E-podatelna

Česky English

eAGRI **Veřejný export dat LPIS**



Rozcestník eAGRI ▶

Hledaný výraz

Hledej

Podrobné hledání ▶

[Přihlásit](#)

Vygenerovat seznam souborů

Datum:

Seznam datumů všech generovaných dávek je dostupný [zde](#).

[Nápověda](#)



Datum	Katastrální úz...	Okres	Kraj	Území	Entita	Typ	Soubor
	<input type="text" value="Střelice"/>	<input type="text"/>	<input type="text"/>	<input type="text"/>	<input type="text"/>	<input type="text"/>	<input type="text"/>
2.11.2019	Střelice u Brna (75...	Brno-venkov	Jihomoravský kraj	Katastr	DPB	XML (Aktuální)	<a href="#">20191102-757438-DPB-XML-A.z...</a>
2.11.2019	Střelice u Brna (75...	Brno-venkov	Jihomoravský kraj	Katastr	DPB	XML (Historická)	<a href="#">20191102-757438-DPB-XML-H.z...</a>
2.11.2019	Střelice u Brna (75...	Brno-venkov	Jihomoravský kraj	Katastr	DPB	SHP	<a href="#">20191102-757438-DPB-SHP.zip</a>
2.11.2019	Střelice u Brna (75...	Brno-venkov	Jihomoravský kraj	Katastr	OPV	SHP	<a href="#">20191102-757438-OPV-SHP.zip</a>
2.11.2019	Střelice u Brna (75...	Brno-venkov	Jihomoravský kraj	Katastr	EVP	SHP	<a href="#">20191102-757438-EVP-SHP.zip</a>
2.11.2019	Střelice u Litovle (7...	Olomouc	Olomoucký kraj	Katastr	DPB	XML (Aktuální)	<a href="#">20191102-757462-DPB-XML-A.z...</a>
2.11.2019	Střelice u Litovle (7...	Olomouc	Olomoucký kraj	Katastr	DPB	XML (Historická)	<a href="#">20191102-757462-DPB-XML-H.z...</a>
2.11.2019	Střelice u Litovle (7...	Olomouc	Olomoucký kraj	Katastr	DPB	SHP	<a href="#">20191102-757462-DPB-SHP.zip</a>
2.11.2019	Střelice u Litovle (7...	Olomouc	Olomoucký kraj	Katastr	OPV	SHP	<a href="#">20191102-757462-OPV-SHP.zip</a>
2.11.2019	Střelice u Litovle (7...	Olomouc	Olomoucký kraj	Katastr	EVP	SHP	<a href="#">20191102-757462-EVP-SHP.zip</a>

Celkem záznamů: 20

1 | 2

Stránka:

Zobrazit po:

# Webové služby LPIS

[http://eagri.cz/public/web/file/523757/Uzivatelaska\\_prirucka\\_Pouziti\\_WMS\\_WFS\\_v1\\_24\\_20200311.pdf](http://eagri.cz/public/web/file/523757/Uzivatelaska_prirucka_Pouziti_WMS_WFS_v1_24_20200311.pdf)



**Základní URL pro připojení zdroje do příslušné aplikace:**

**WMS:**

[http://eagri.cz/public/app/wms/public\\_dotace.fcgi](http://eagri.cz/public/app/wms/public_dotace.fcgi)  
[http://eagri.cz/public/app/wms/public\\_DPB\\_PB\\_OPV.fcgi](http://eagri.cz/public/app/wms/public_DPB_PB_OPV.fcgi)  
[http://eagri.cz/public/app/wms/public\\_eroze.fcgi](http://eagri.cz/public/app/wms/public_eroze.fcgi)  
[http://eagri.cz/public/app/wms/public\\_EVP\\_EFA.fcgi](http://eagri.cz/public/app/wms/public_EVP_EFA.fcgi)  
[http://eagri.cz/public/app/wms/public\\_ns.fcgi](http://eagri.cz/public/app/wms/public_ns.fcgi)  
[http://eagri.cz/public/app/wms/public\\_objekty.fcgi](http://eagri.cz/public/app/wms/public_objekty.fcgi)  
[http://eagri.cz/public/app/wms/public\\_podklad.fcgi](http://eagri.cz/public/app/wms/public_podklad.fcgi)  
[http://eagri.cz/public/app/wms/public\\_zp.fcgi](http://eagri.cz/public/app/wms/public_zp.fcgi)

**Použití WMS, WFS a WCS služeb**

**Projekt LPIS**

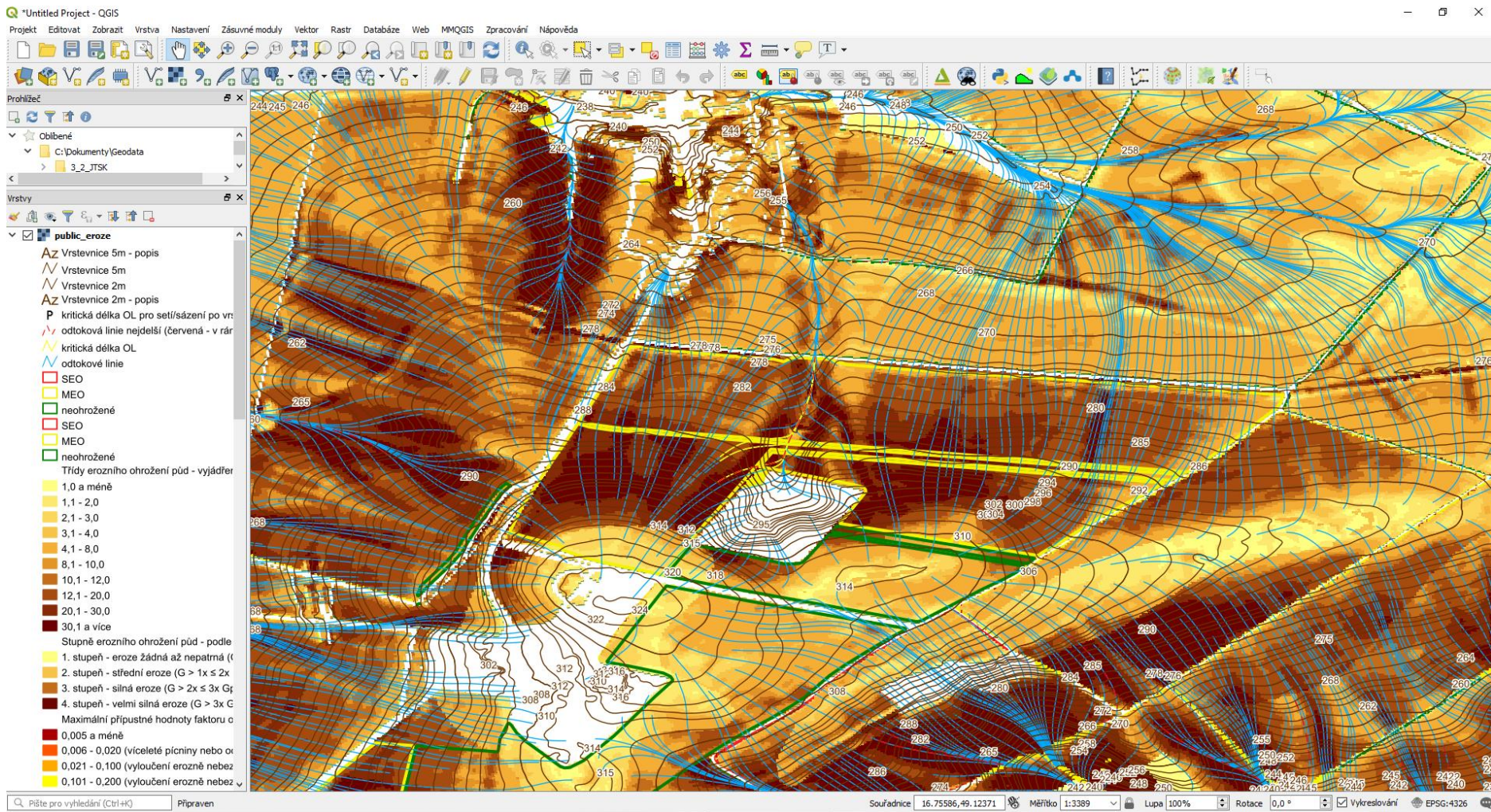
**Uživatelská příručka**

**WFS:**

[http://eagri.cz/public/app/wms/plpis\\_wfs.fcgi](http://eagri.cz/public/app/wms/plpis_wfs.fcgi)



# Webové služby LPIS



<http://eagri.cz/>

Ministerstvo zemědělství

Těšnov 65/17

11000 Praha 1