

Memorandum o spolupráci

mezi

Ministerstvem vnitra České republiky
se sídlem Nad Štolou 3, Praha 7,
jehož jménem jedná náměstek ministra Zdeněk Zajíček

a

Ministerstvem životního prostředí České republiky
se sídlem Vršovická 65, Praha 10
jehož jménem jedná náměstkyně ministra Rut Bízková

a

Ministerstvem pro místní rozvoj České republiky
se sídlem Staroměstské náměstí 6, Praha 1,
jehož jménem jedná 1. náměstek ministra Milan Půček

a

Ministerstvem zemědělství České republiky
se sídlem Těšnov 17, Praha 1,
jehož jménem jedná 1. náměstek ministra Ivo Hlaváč

a

Českým úřadem zeměměřickým a katastrálním
se sídlem Pod sídlištěm 9/1800, Praha 8,
jehož jménem jedná místopředseda Karel Štencel

a

Svazem měst a obcí České republiky
se sídlem 5. května 1640/65, Praha 4,
jehož jménem jedná předseda Oldřich Vlasák

a

Asociací krajů České republiky
se sídlem Zborovská 11, 150 21 Praha 5,
jejímž jménem jedná předseda

(dále jen „strany“)

při přípravě, řešení, testování a realizaci projektu

„Digitální mapa veřejné správy“

Vycházejíce z dohod na předchozích pracovních jednáních, vědomy si své nezastupitelné úlohy, která vyplývá z cílů, poslání a úkolů uložených jim zákony a dalšími předpisy České republiky a příslušnými dokumenty Evropské unie, se strany dohodly na následujícím:

I.

V rámci procesu rozvoje eGovernment v České republice s maximálním využitím nejmodernějších informačních a komunikačních technologií a v souladu s principy a cíli zkvalitňování veřejné správy, vytýčenými vládou ve strategickém dokumentu Efektivní veřejná správa a přátelské veřejné služby (Smart Administration), je jedním z prioritních cílů, jehož splnění umožní dynamický postup také při plnění cílů navazujících, zajištění potřebné datové základny v elektronické podobě. V současné době nejsou prostorová data v digitální podobě za celé území České republiky k dispozici, což ztěžuje elektronizaci těch agend veřejné správy, při jejichž výkonu jsou prostorová data využívána.

II.

Strany se shodly na účelnosti a prospěšnosti záměru vybudovat, ve vzájemné spolupráci a za koordinace Ministerstva vnitra, jako rychlé řešení této nepříznivé situace v oblasti prostorových dat digitální mapové dílo - digitální mapu veřejné správy (dále jen „DMVS“) sestavenou jako mapovou kompozici tří základních tematických vrstev - k možnosti využití všemi oprávněnými subjekty veřejné správy. Tato bude sloužit jako prezentační vrstva příslušných agend veřejné správy, tedy ke grafické interpretaci popisných údajů a bude pravidelně aktualizována.

III.

Základem DMVS budou digitální mapové podklady Českého úřadu zeměměřického a katastrálního (dále jen „ČÚZK“) na celém území České republiky. DMVS vznikne složením digitálních ortofotomap, existujících digitálních a digitalizovaných katastrálních map, digitálních účelových katastrálních map, které byly a budou vytvořeny v rámci činnosti samosprávy a digitálních technických map, vytvořených v rámci činnosti samosprávy nebo správců sítí. Všechny datové vrstvy DMVS budou metadatově popsány. Hlavními uživateli DMVS budou subjekty veřejné správy a občané, a to prostřednictvím síťových služeb i jednorázových dávkových přenosů dat. DMVS bude hlavním zdrojem jednotných informací pro složky Integrovaného záchranného systému České republiky a Policie České republiky.

IV.

Pro přípravu podrobné koncepce řešení, vypracování projektu DMVS a návrhu jeho následné realizace bude ustaven projektový tým, který bude veden zástupcem Ministerstva vnitra. Členové projektového týmu budou jmenováni náměstkem mistra vnitra na návrh zástupců ostatních stran.


V.

S cílem urychlit proces zefektivňování veřejné správy a zkvalitňování jejích služeb v duchu všech strategických a dalších příslušných dokumentů vlády České republiky i dokumentů Evropské unie strany vyjadřují společný zájem přispět každá svým dílem k vytvoření takových podmínek, které pro blízkou budoucnost zajistí možnost efektivního a uspokojivého využívání dostupných digitálních prostorových dat, napomohou k naplnění stanovených cílů vlády a v neposlední řadě také nezanedbatelnou měrou přispějí k vyšší spokojenosti veřejnosti, především pak občanů.


V Praze dne 27. listopadu 2008



Zdeněk Zajíček
náměstek ministra vnitra



Rut Bízková
náměstkyně ministra
životního prostředí


Milan Půček
1. náměstek ministra
pro místní rozvoj


Ivo Hlaváč
1. náměstek ministra
zemědělství


Karel Štencel
místopředseda ČÚZK


Oldřich Vlasák
předseda Svazu měst a obcí ČR


předseda Asociace krajů ČR

