

## poválečné plánování Německo


koncentrace obyvatelstva do městských aglomerací

dvě městské osy

rozdíly v ekonomické prosperitě jednotlivých městských regionů

decentralizovaný sídelní systém, velký vliv obcí

nesoulad administrativních hranic spolkových zemí



## poválečné plánování Francie

specifický průběh industrializace a urbanizace


centralizace, rychlý vývoj Ile de France

SV – rozvoj; JZ – stagnace

Paris et le désert français



Organisation et développement du territoire (1957) - action régionale (1967-74)  
24 plans régionaux (1967-74)  
1963 - opération de la "nouvelle France"  
régionalisation par étapes (1963-1967) et décentralisation régionale (1967-1974) (département, région, communauté urbaine, communauté de communes, communauté de départements, communauté de régions)

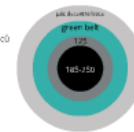


"Instead of restricting the size of the city, the planners immeasurably expanded it....The 'new towns' ineluctably became as much a part of London [as Bloomsbury and Covent Garden], so that the whole south eastern area became 'London'".

## Greater London Plan Patrick Abercrombie, John Farshaw

VÝCHODISKA

- snížení populačního zatížení londýnského regionu
- adekvátní rozmístění průmyslu a průmyslových zaměstnanců
- realizace nových přírůstekových území v regionu
- udržení pozice hlavního národního přístavu
- zajištění plánovací infrastruktury pro Londýn



London, 1945, New Town Building



London



# Územní plánování a urbanismus

poválečné plánování

# **chápaní pojmu** **regionální plánování**

regional physical planning vs. regional policy

national/regional planning

regional/local planning

# zpráva Barlowovy komise

paleotechnické vs. neotechnická fáze výroby

„special areas“, 1934

Commission on the Geographical Distribution of the Industrial Population, 1937

spojila problematiku regionálního rozvoje (national/regional problems) s problematikou územního růstu velkých konurbací;

poukázala na výhody a rizika vyplývající z koncentrace průmyslu a obyvatelstva ve velkých centrech

ekonomický a populační růst byl soustředěn do oblastí jižní Anglie a Midlands a především do oblasti Londýna

identifikace tzv. tzv. strukturálního efektu

geografická závislost průmyslu 19. století na zdrojích

průmysl 20. století – gravitace k trhům

existuje důvod, proč podniknout aktivity k usměrňování přirozeného běhu událostí?

analýza nevýhod

- předmětem pozornosti - Londýn a jeho zázemí
- technické problémy kontroly fyzického růstu měst a městských aglomerací;
  - problémy spojené s ochranou zemědělské půdy;
  - problematiku výkupů a kompenzací v územním plánování.



spojila problematiku regionálního rozvoje  
(national/regional problems) s problematikou  
územního růstu velkých konurbací;

poukázala na výhody a rizika vyplývající  
z koncentrace průmyslu a obyvatelstva ve  
velkých centrech

ekonomický a populační růst byl soustředěn do oblastí jižní Anglie a Midlands a především do oblasti Londýna

identifikace tzv. tzv. strukturálního efektu

geografická závislost průmyslu 19. století na zdrojích

průmysl 20. století – gravitace k trhům

existuje důvod, proč podniknout aktivity k usměrňování přirozeného běhu událostí?

## analýza nevýhod

předmětem pozornosti - Londýn a jeho zázemí

- technické problémy kontroly fyzického růstu měst a městských aglomerací;
- problémy spojené s ochranou zemědělské půdy;
- problematiku výkupů a kompenzací v územním plánování.

## vybrané pokračovací studie

The Committee on Land Utilization in Rural Areas

The Expert Committee on Compensation and Betterment

### Greater London Plan

- zásadní decentralizace populace z vnitřních oblastí metropolitního regionu do vnějších okrajů;
- princip 8 ekonomicky nezávislých měst ve vzdálenosti 35 – 60 km od Londýna

## vybrané zákonné normy

Distribution of Industry Act (1945)

- nasměrování nových průmyslových aktivit z přetížených oblastí Londýna a Midlands do speciálních oblastí

New Towns Act (1946), Town Development Act (1952)

- zákony podporující realizaci principů obsažených v Abercrombieho plánu Velkého Londýna

Town and Country Planning Act (1947)

# vybrané pokračovací studie

The Committee on Land Utilization in Rural Areas

The Expert Committee on Compensation and Betterment

## Greater London Plan

- zásadní decentralizace populace z vnitřních oblastí metropolitního regionu do vnějších okrajů;
- princip 8 ekonomicky nezávislých měst ve vzdálenosti 35 – 60 km od Londýna

# vybrané zákonné normy

Distribution of Industry Act (1945)

- nasměrování nových průmyslových aktivit z přetížených oblastí Londýna a Midlands do speciálních oblastí

New Towns Act (1946), Town Development Act (1952)

- zákony podporující realizaci principů obsažených v Abercrombieho plánu Velkého Londýna

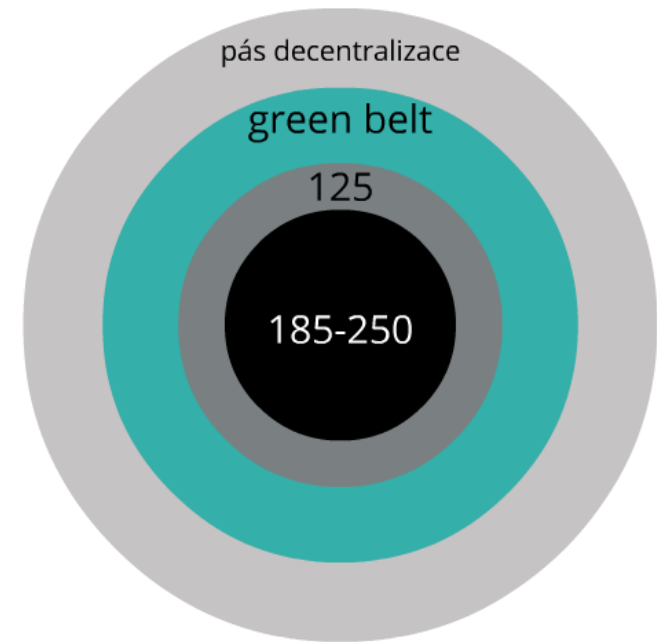
Town and Country Planning Act (1947)

# Greater London Plan

*Patrick Abercrombie, John Forshaw*

## VÝCHODISKA:


- snížení populačního zatížení londýnského regionu
- adekvátní rozmístění průmyslu a průmyslových zaměstnanců
- restrikce nových průmyslových aktivit v regionu
- udržení pozice hlavního námořního přístavu
- založení plánovací infrastruktury pro Londýn



"neighbourhood units"



"gedessovský" regionální přístup















# "gedessovský" regionální přístup



# GREATER LONDON PLAN 1944

## INDUSTRY 6


### ANALYTICAL SURVEY OF INDUSTRIAL AREAS

- INDUSTRIAL AREAS ESTABLISHED BEFORE 1888
- INDUSTRIAL AREAS ESTABLISHED SINCE 1888
- PRINCIPAL GLASSHOUSE AREAS

INDUSTRIAL CONCENTRATIONS ARE SHOWN BY SUPERIMPOSED COLOUR AND EDGING THIS -

- GROWING CONCENTRATIONS
- CONCENTRATIONS TENDING TO REMAIN STATIC UNDER PRESENT CONDITIONS

THE PRINCIPAL TYPES OF INDUSTRY IN THESE CONCENTRATIONS ARE DESCRIBED IN THE TEXT APPENDIX



# GREATER LONDON PLAN 1944

## AGRICULTURE 9

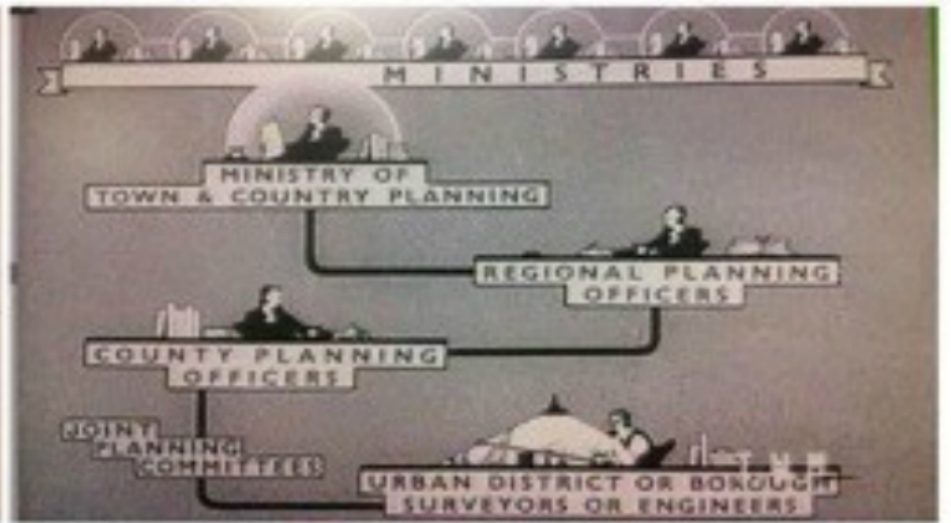
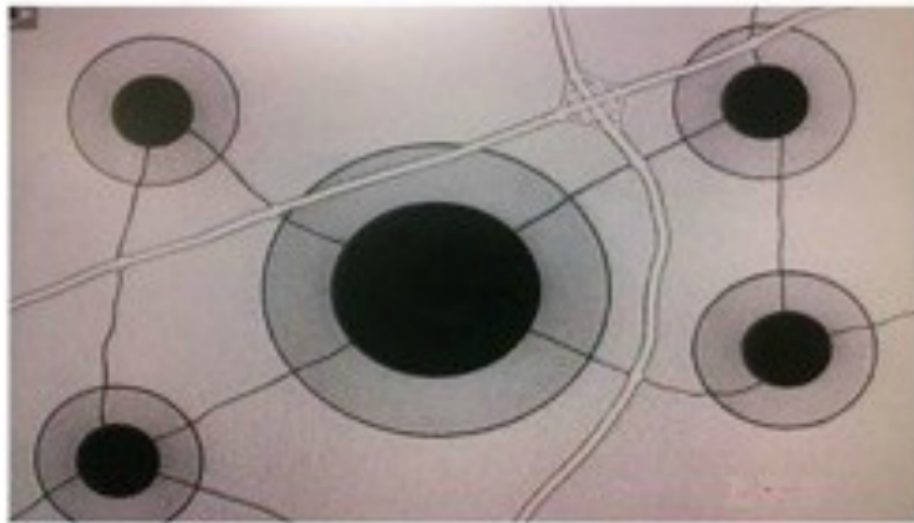
### LAND UTILISATION & CLASSIFICATION

- FOREST AND WOODLAND
- ARABLE LAND
- MEADOWLAND AND PERMANENT PASTURE
- HEATH, SCOTLAND AND MOOR
- GARDENS FIT FOR PRODUCTION OF VEGETABLES
- FRUIT GROVES AND NURSERIES
- INDUSTRIAL AND UNPRODUCTIVE LAND
- 1A. BEST QUALITY ARABLE LAND
- 2A. GOOD MEDIUM LAND
- 2B. GOOD GENERAL PURPOSE LAND
- 2C. POOR QUALITY GENERAL PURPOSE LAND
- 3. GOOD GRAZING LAND
- 4. GOOD GRAZING LAND (EXCLUDING)
- 5. MEDIUM QUALITY PASTURELAND
- 6. POOR QUALITY HEAVY LAND
- 7. POOR QUALITY MEDIUM LAND
- 8. POOR QUALITY LIGHT LAND

THE MAP SHOWS THE LAND UTILISATION AND CLASSIFICATION OF GREAT BRITAIN AND IRELAND AS DETERMINED BY THE LAND UTILISATION SURVEY

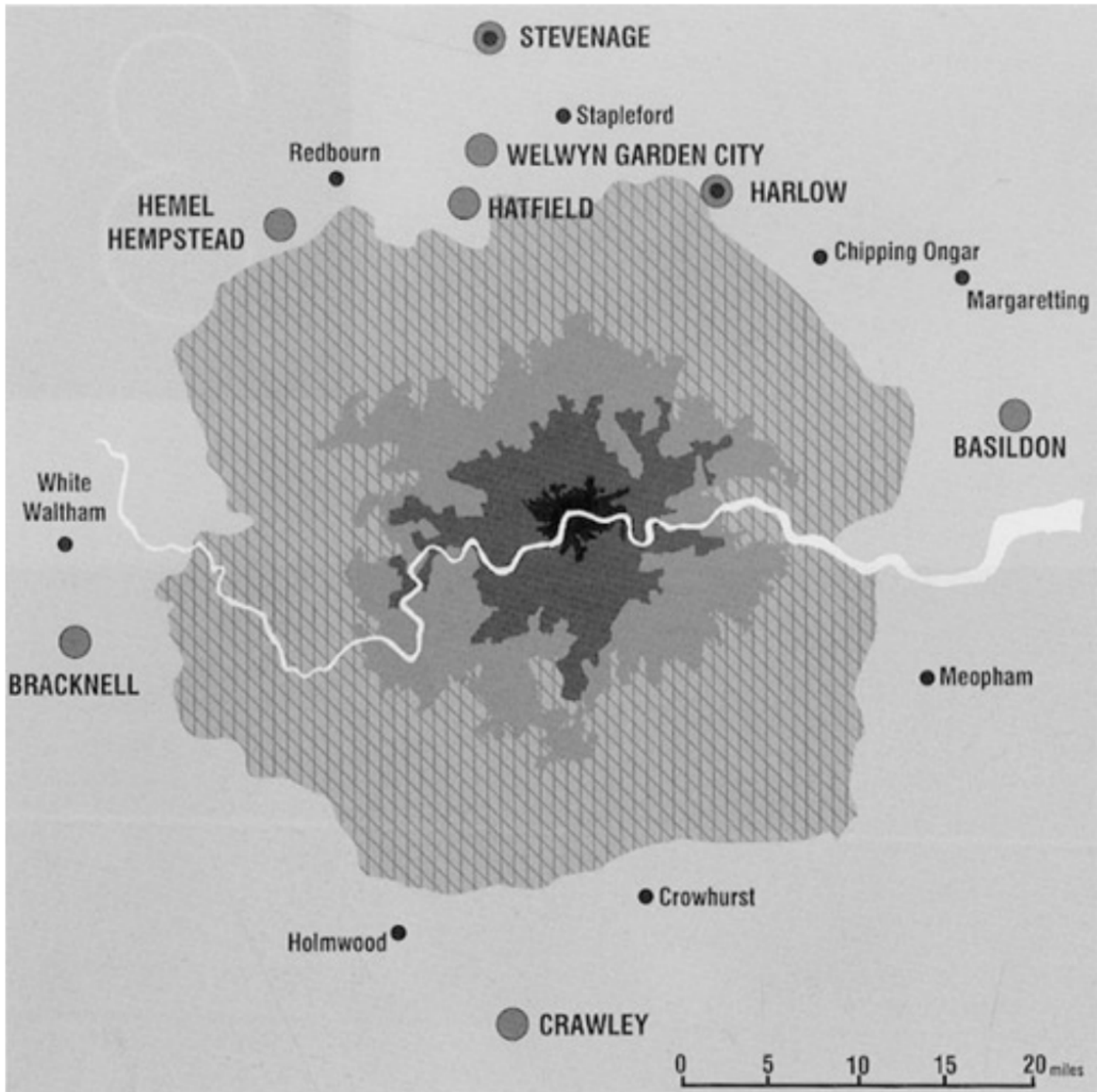







# NEW TOWNS OF BRITAIN







TODAY

TOMORROW?



**plánováno:**

90-95 % "low-rise" buildings

5-10 % "high-rise" buildings



**Stevenage**

# Cumbernauld







*Town Square, Stevenage*

PAITH  
5/16/85




QUEENSWAY, STEVENAGE

L 8131



# Milton Keynes



# Harlow



“instead of restricting the size of the city, the planners immeasurably expanded it....The ‘new towns’ ineluctably became as much a part of London [as Bloomsbury and Covent Garden]..so that the whole south eastern area became ‘London’ ”.

# poválečné plánování Francie

specifický průběh industrializace a urbanizace

centralizace, rychlý vývoj Ile de France

SV – rozvoj; JZ – stagnace

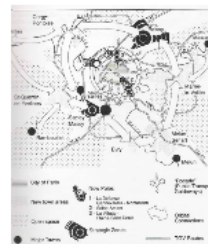
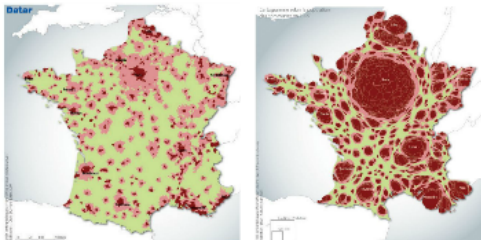
Paris et le désert français

Délégation à l'aménagement du territoire et l'action régionale (DATAR)

21 plánovacích regionů od roku 1955


1963 - stanoveny tzv. [métropoles d'équilibre](#)

organizace metropolitního plánování v 6 velkých městských regionech – Lille/Dunkerque, Rouen/Le Havre, Nantes/St. Nazaire, Lyon/St. Etienne, Marseille/Aix, Nancy/Metz, společně s plánovacím tělesem pro oblast Paříže

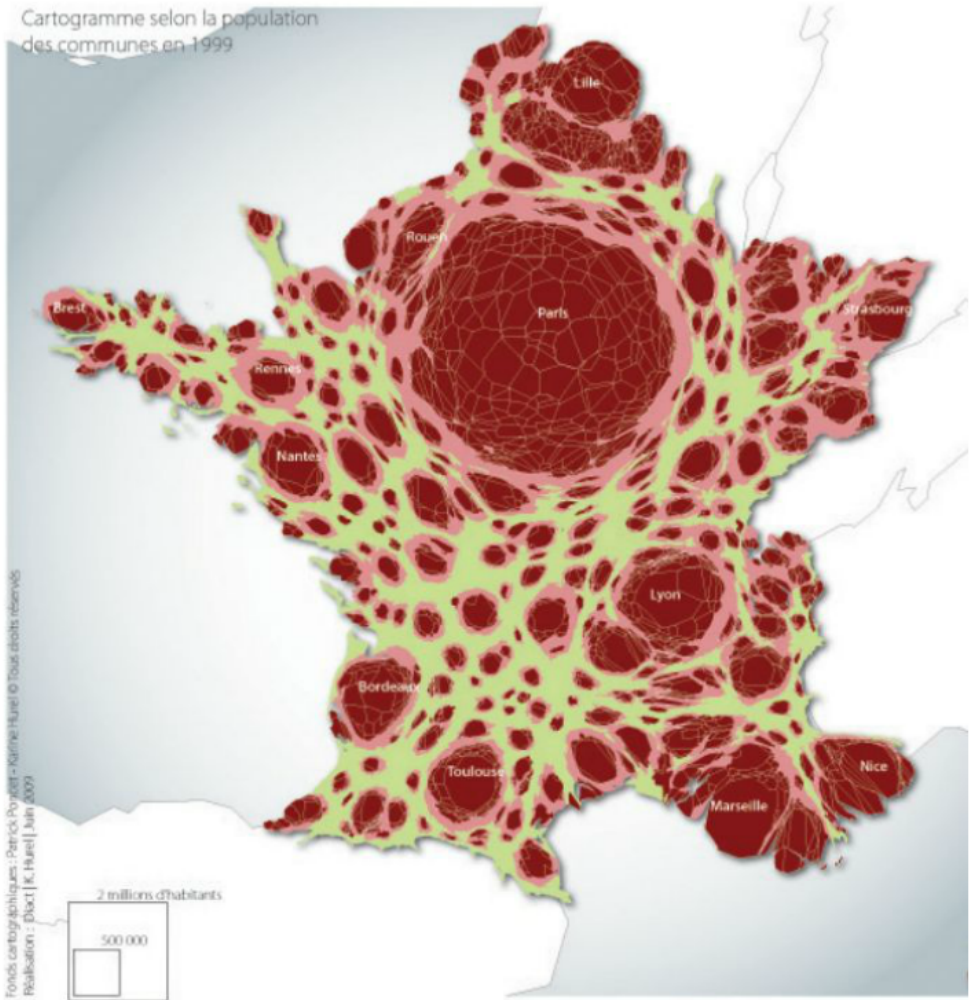




Datar



Cartogramme selon la population des communes en 1999

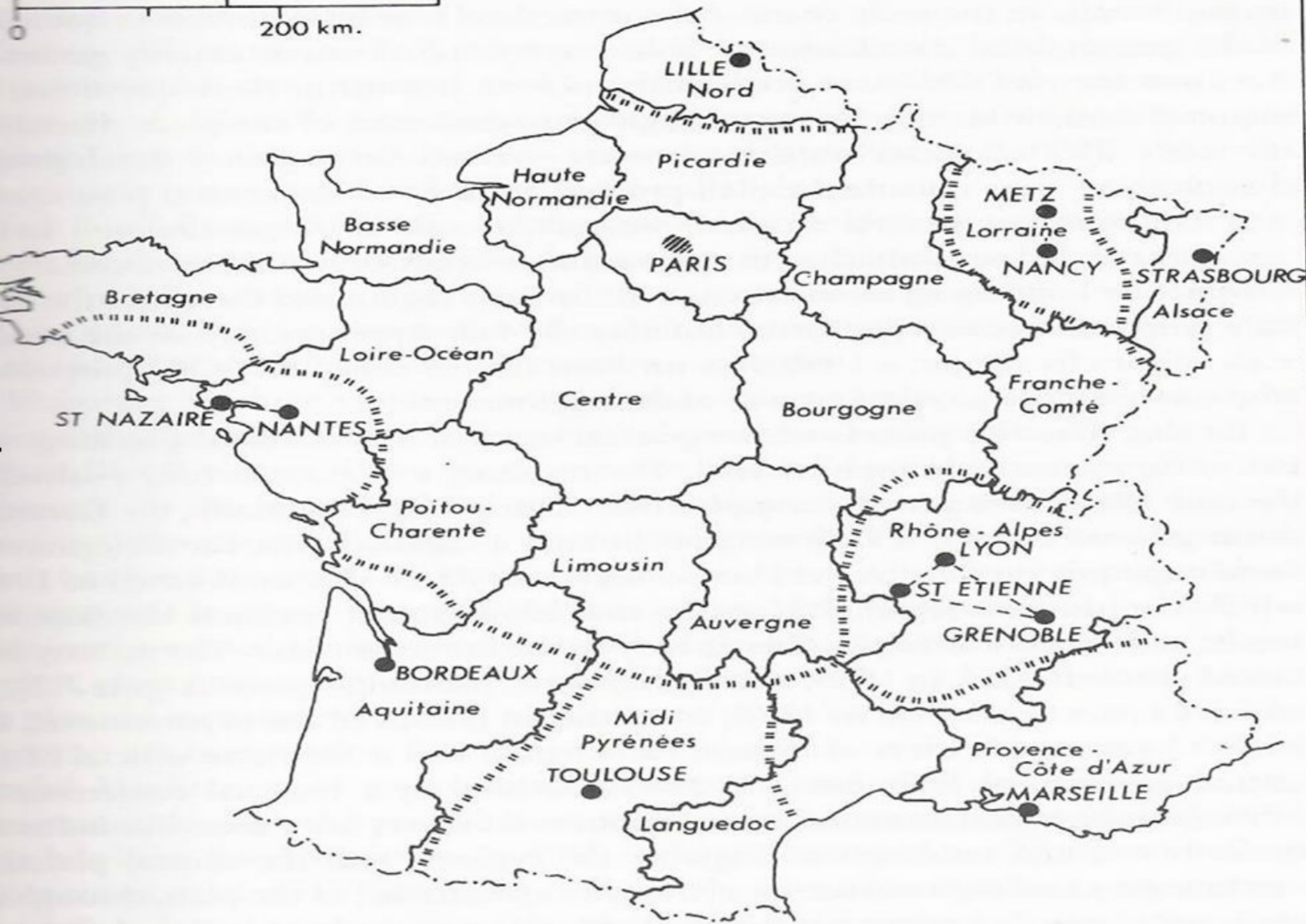
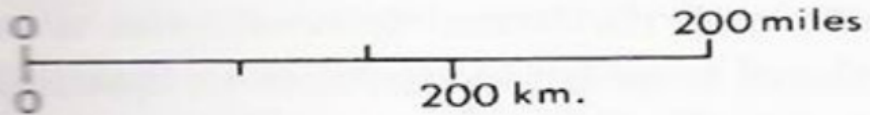


Délegation à l'aménagement du territoire et l'action régionale (DATAR)

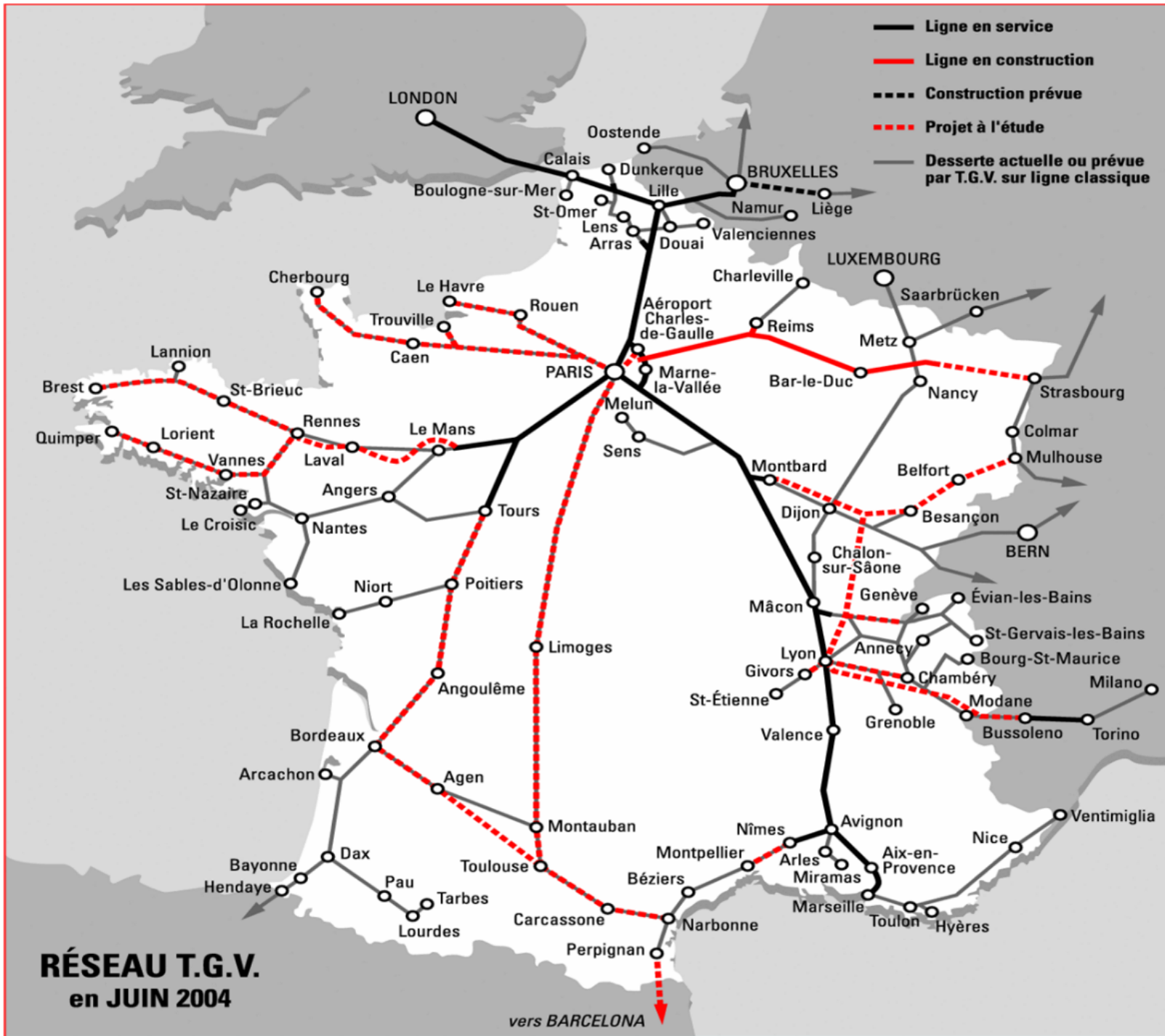
21 plánovacích regionů od roku 1955

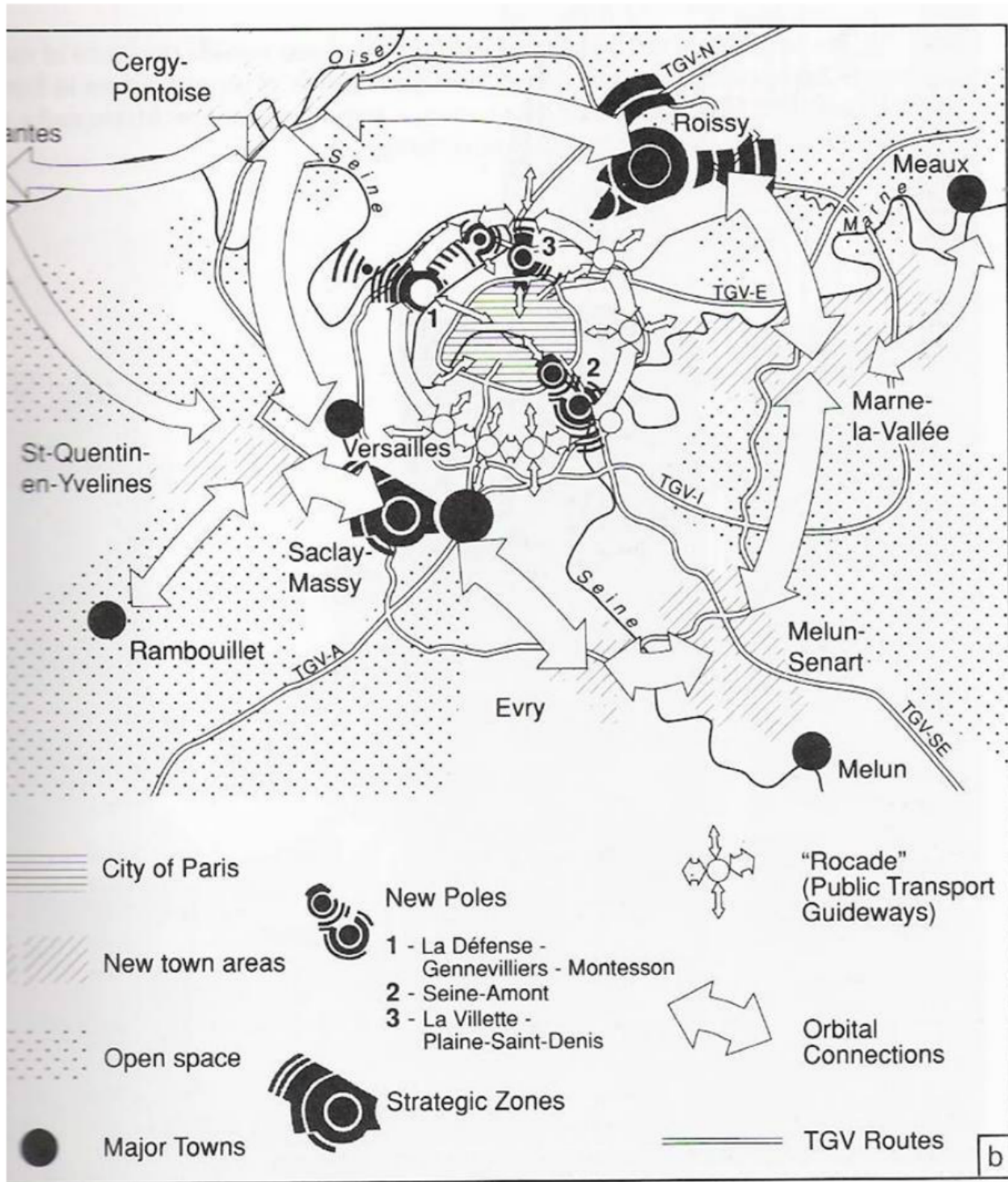
1963 - stanoveny tzv. **métropoles d'équilibre**

organizace metropolitního plánování v 6 velkých městských regionech – Lille/Dunkerque, Rouen/Le Havre, Nantes/St. Nazaire, Lyon/St. Etienne, Marseille/Aix, Nancy/Metz, společně s plánovacím tělesem pro oblast Paříže









# poválečné plánování **Německo**

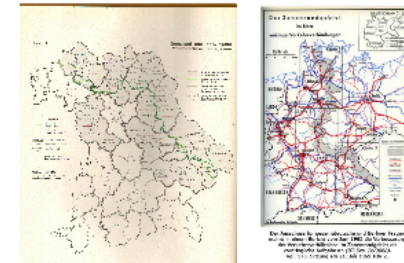
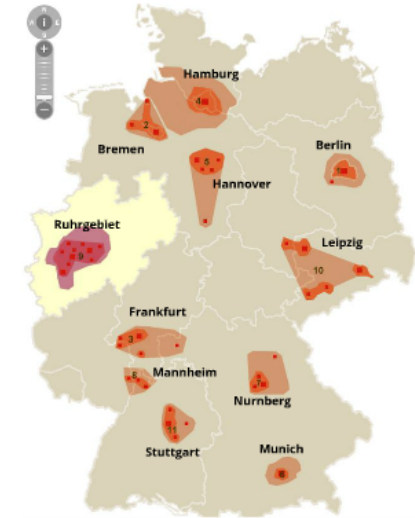
koncentrace obyvatelstva do městských aglomerací

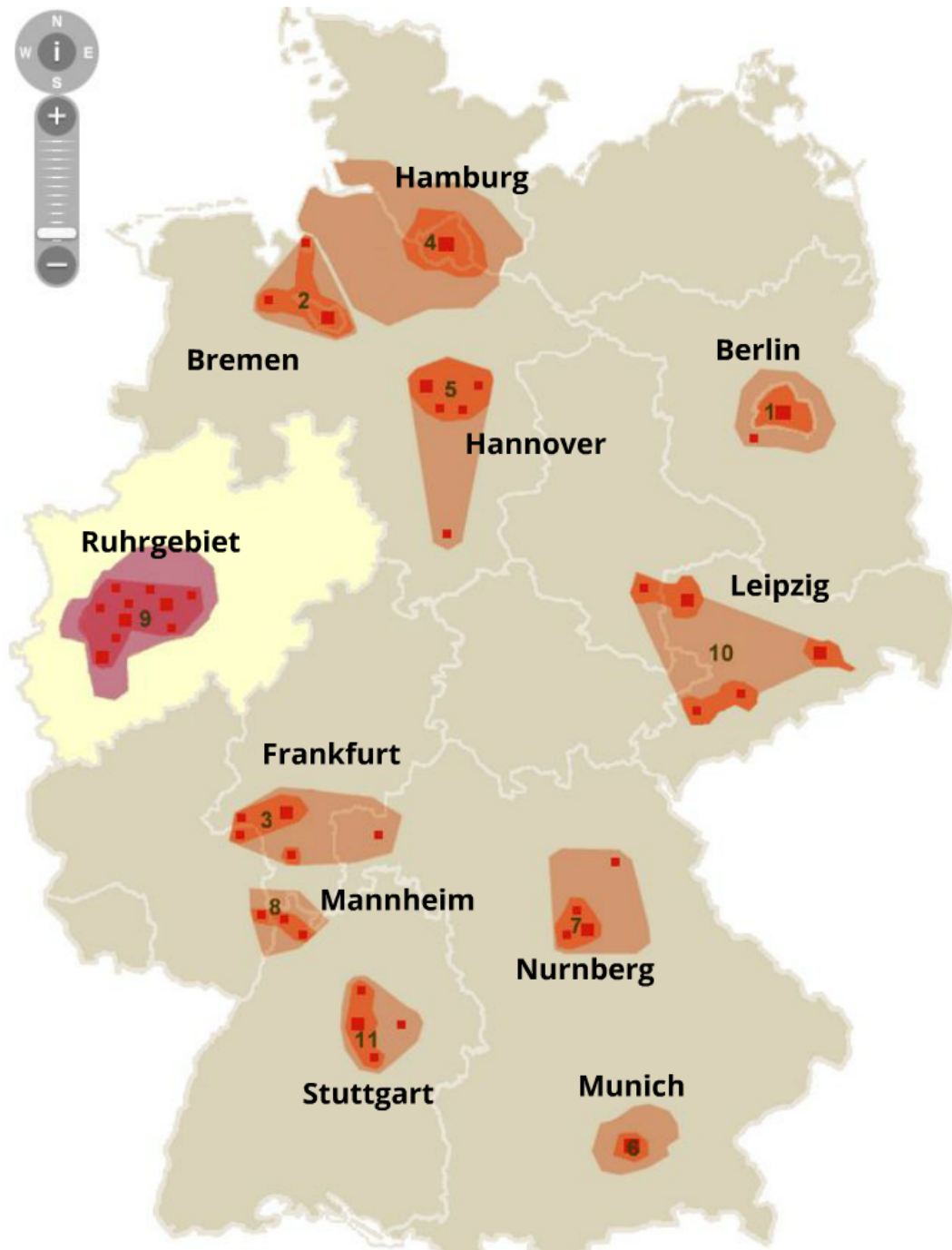
dvě městské osy

rozdíly v ekonomické prosperitě jednotlivých městských regionů

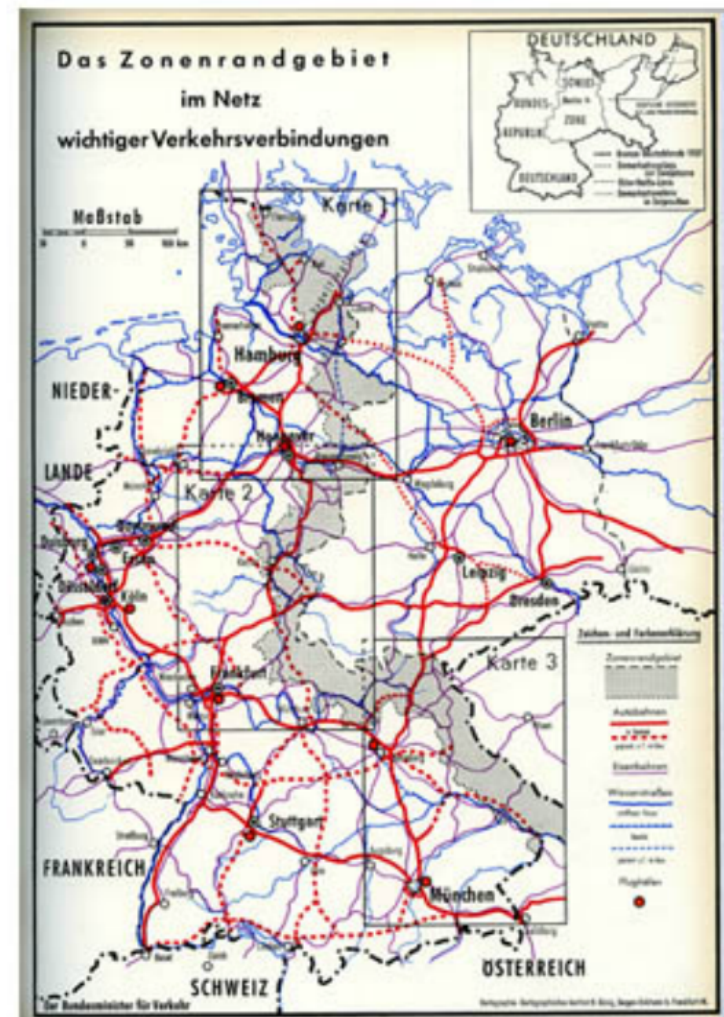
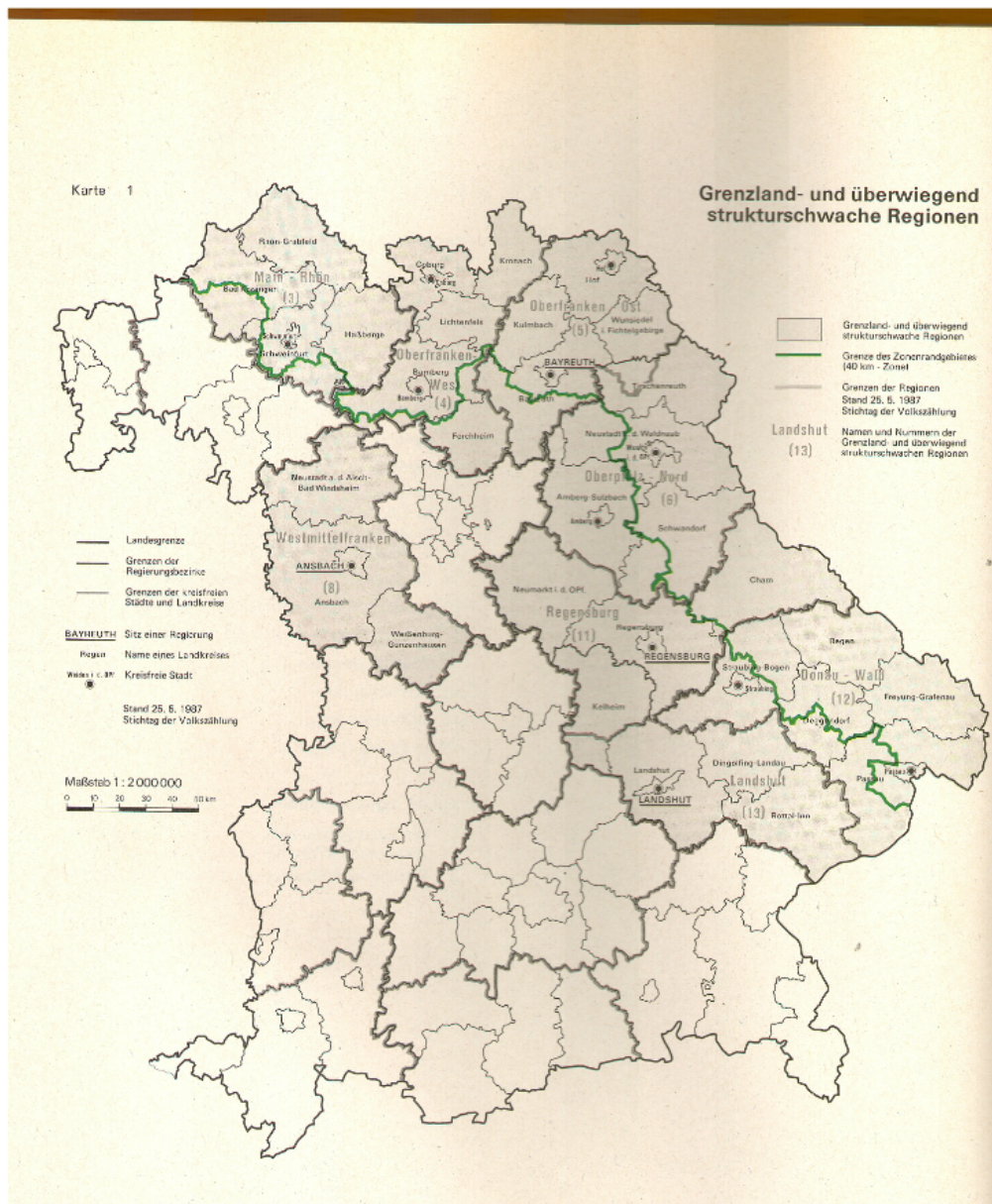
decentralizovaný sídelní systém, velký vliv obcí

nesoulad administrativních hranic spolkových zemí









Der Ausschuss für gesamtdeutsche und Berliner Fragen mahnt in einem Bericht vom Juni 1965 die Verbesserung der Verkehrsverhältnisse im Zonenrandgebiet als vordringliche Aufgabe an (BT-Drs. IV/3668). Vgl. 173. Sitzung am 21. Juli 1965 TOP 2.