

AFRIKA

Fyzicko-geografická část

RNDr. Martin Culek, Ph.D.



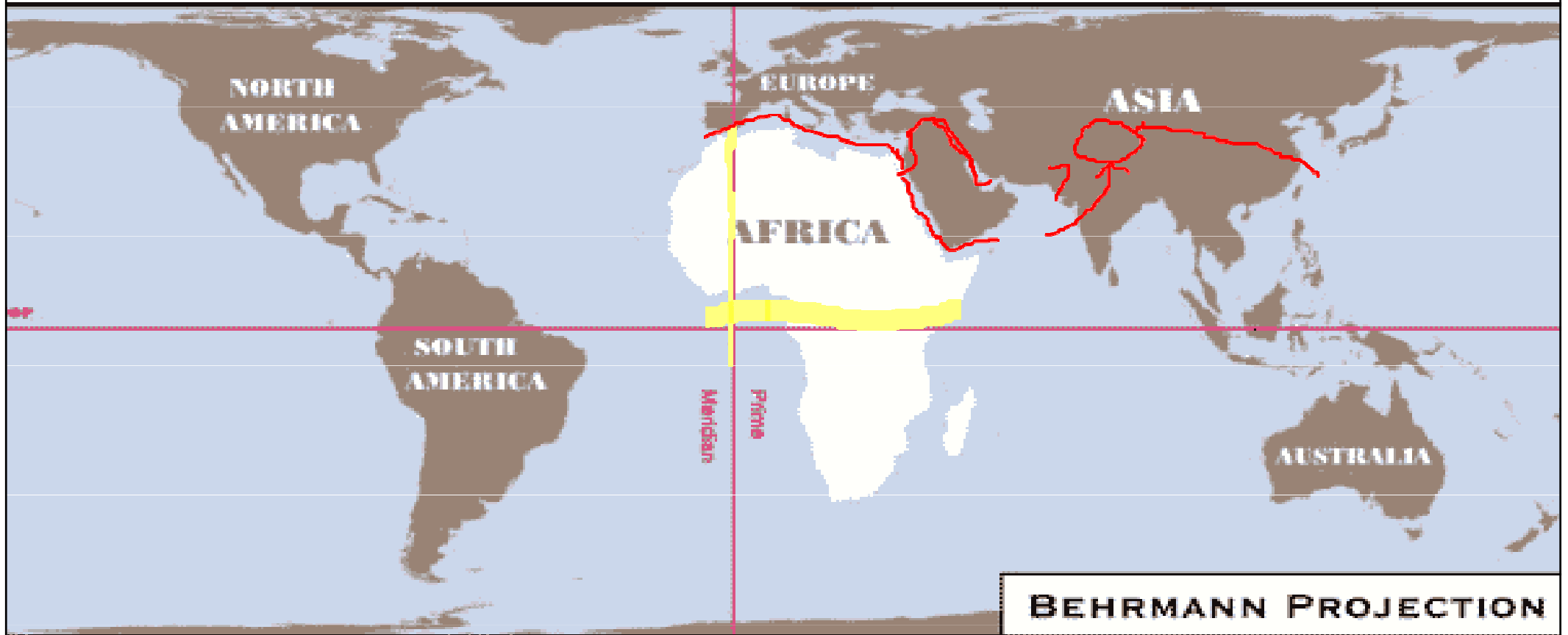
AFRIKA

- Doporučená literatura

- Kuský, J. a kol. (1971): Zeměpis světa - Afrika. Orbis, Praha, 546 s.
- Votrubec, C. (1972): Afrika – zeměpisný přehled kontinentu. SPN, Praha, 593 s.
- Šindler, Petr - Baar, Vladimír. *Regionální geografie světadílů a oceánů : Afrika, Asie, Austrálie, Oceánie. 1., I a II. část. 1. vyd.* Ostrava : Pedagogická fakulta v Ostravě, 1988. 296 s.
- Internet



VŠEOBECNÉ ÚDAJE o Africe



ROZLOHA: 30,3 mil. km² ? - 2 problémy



Afrika - poloha a rozměry

sever	<u>Bílý mys (Ras-al-Abiad), o.Djalite</u>	37°21' s.š.
jih	<u>Střelkový mys (Cape Agulhas)</u>	<u>34°52' j.š.</u>
západ	<u>Zelený mys (Dakar - Cape Vert, Pointe des Almandies)</u>	<u>17°33' z.d.</u>
východ	<u>Raas Xaafuun (Hafún)</u>	<u>51°23' v.d.</u>

- Bílý mys → rovník = 4 144 km
- Střelkový mys → rovník = 3 868 km
- Bílý mys → Střelkový mys = 8 012 km
- Zelený mys → Raf Hafún = cca 7 480 km, vč. Sokotry 7770 km
- pobřeží Angoly → Mosambický průliv
= cca 3 100 km



+ 39 km ostrovy k SZ: Galite Isls.



Galite (Djalite, Zalite) Isls. - sopeč., d=5 km, 37° 34',
pár rybář. rodin + okolní lavice (Galite Banks)



Cape Agulhas (Střelkový mys)






U IS NOU OP DIE MEES
GUIDELIKE PUNT VAN DIE
VASTELAND VAN AFRIKA
KAAP/CAPE L'AGULHAS
YOU ARE NOW AT THE
SOUTHERN-MOST TIP OF THE
CONTINENT OF AFRICA

INDIAN OCEAN


ATLANTIC OCEAN







Ras Hafún (x Ras Guardafui)



- Ras Guardafui (Horn of Africa) jen 14 km záp.



AFRICKÁ MOŘE, OKOLNÍ PEVNINY

- Indický oceán, Atlantský oceán, (Středozemní moře + Rudé moře)
- Arabský poloostrov
 - Suez
 - Báb-el-Mandeb – 26,5 km
 - Rudé moře – 200 až 350 km
 - Adenský záliv – 280 km
- Evropa
 - Gibraltarský průliv – 14 km
 - Sicílie – 140 km, Pantelleria 70 km,
 - Lampedusa 125 km





2. Heraklův
sloup:
Gebel Mousá
820 m





Nejužší místo

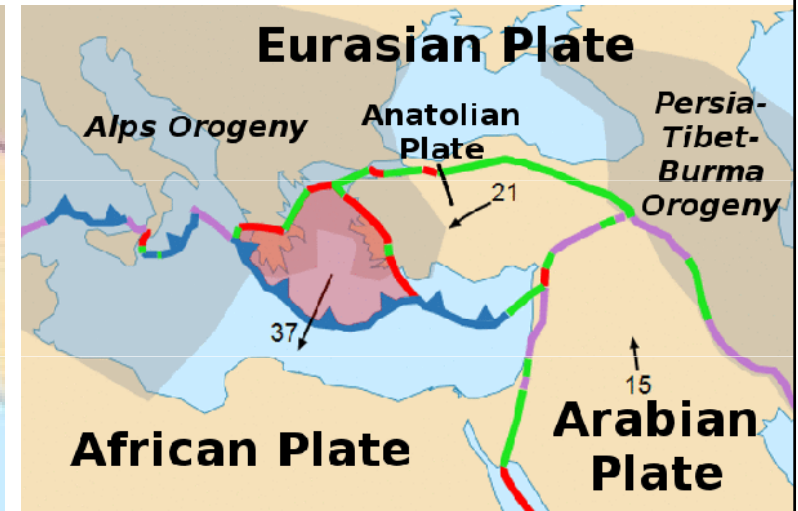




Gibraltarský
průliv, toto je
nejužší místo.
Ne u Gibraltaru.
14,3 km, d 70 km,
hl. až 1118 m.
Gebel al-Tárik
Ca 5 mil. let.



GEOLOGIE – Litosférické desky



Africké ostrovy

ZÁPAD		VÝCHOD + SEVER	
Sopečné	Madeira	Pevninské	Madagaskar - 585 tis. km ²
	Kanárské ostrovy		Seychely, Pemba, Zanzibar, Mafia
	Kapverdy		Sokotra +3
	Bioko		v Rudém moři (Dahlak is.)
	Princův ostrov		Dierba,
	Svatý Tomáš	Makarény (Réunion, Mauritius)	
	Bagalu = Anobón	Sopečné	Amiranty
	Ascension (100 km záp. od riftu, Svatá Helena)		Komory
Tristan da Cunha +2, Gough	Galita		



Tristan da Cunha, brit., v = 2060 m,

Edinbough, nejvzd. sídlo světa (256 obyv.), od Cape Town 2785 km,
ale Grytviken na Již. Georgii 2658, ale jen 20 obyv., sv. Helena
Jamestown 2440 km



Členitost pobřeží

- Vyrovnaná pobřežní čára – ale v detailu někde ne – Kapské M.
- Poloostrovy
 - Somálský poloostrov, Tangerský pol., Tuniský (Dobrý mys, 90 km), Kyrenaika
- Zálivy
 - Guinejský záliv (Bight of Benin, Bight of Bonny)
 - Rudé moře, průliv Báb-el-Mandeb, Adenský záliv; Baia de Sofala (Zambezi), Baia de Maputo (Limpopo)
 - Velká Syrta (libyjské pobřeží), Malá Syrta (tuniské pobřeží s ostrovem Djerba)



Děkuji za pozornost_1

