

děkuji za pozornost



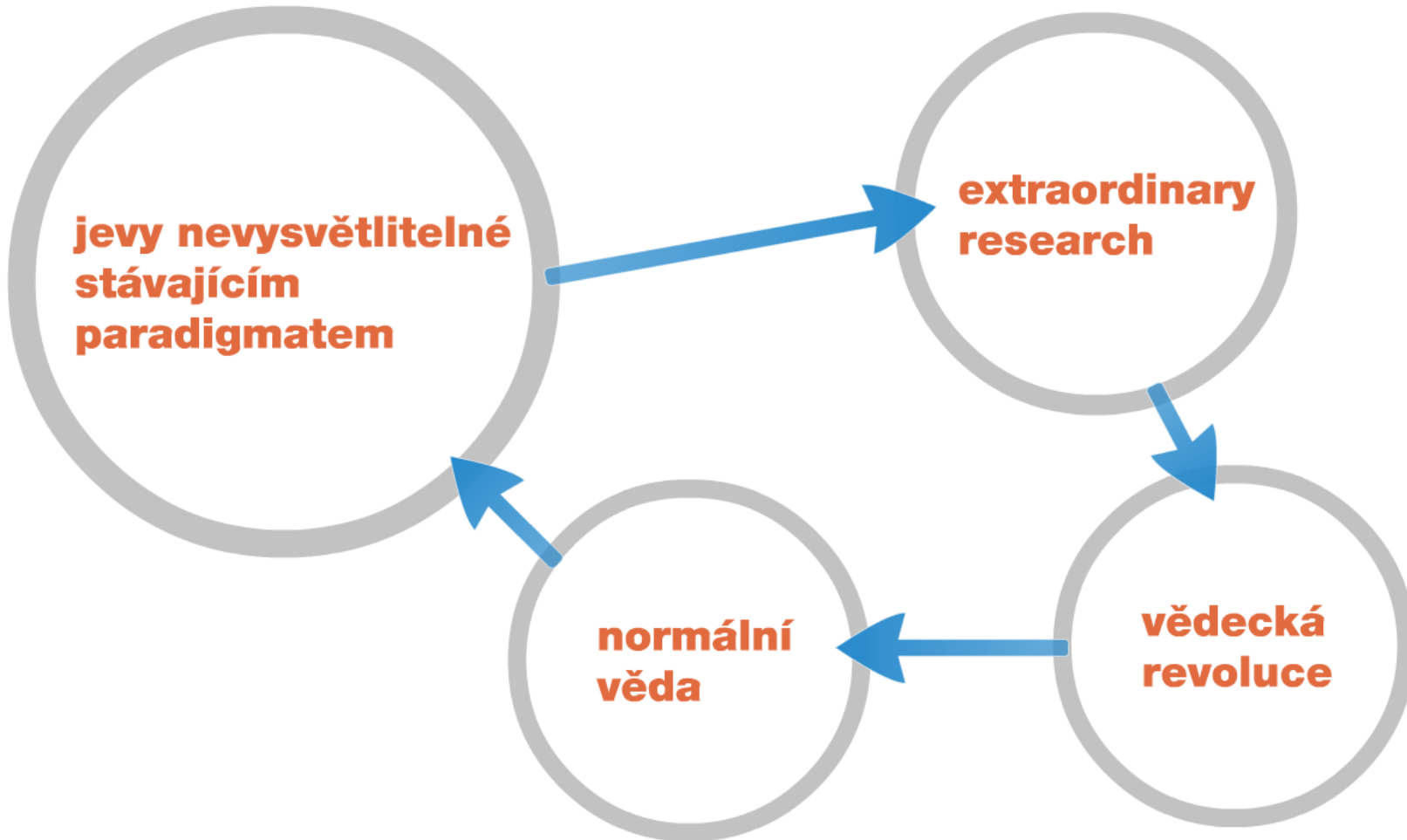
**Vývoj a postavení
humánní geografie**

paradigma =

pracovní předpoklady, procedury a zjištění akceptované skupinou vědců, kteří společně definují stabilní vzorec vědeckých aktivit

Kuhnova teorie vědeckých revolucí

normální věda versus vědecká revoluce



základní pojmy

ontologie

Co existuje a jak to existuje?

Existuje region? měřítko? prostor?

**geografické objekty, vztahy,
procesy a jejich kategorie**

epistemologie

Co je to znalost a jak je vytvářena?

Na základě čeho
rozhodujeme o
pravdivosti?

metodologie

Soubor nástrojů, postupů a technik, které
používáme ke získání informací

ontologie

Co existuje a jak to existuje?

Existuje region?

měřítko?

prostor?

**geografické objekty, vztahy,
procesy a jejich kategorie**

epistemologie

Co je to znalost a jak je vytvářena?

Na základě čeho
rozhodujeme o
pravdivosti?

metodologie

Soubor nástrojů, postupů a technik, které používáme ke získání informací

základní pojmy

ontologie

Co existuje a jak to existuje?

Existuje region? měřítko? prostor?

**geografické objekty, vztahy,
procesy a jejich kategorie**

epistemologie

Co je to znalost a jak je vytvářena?

Na základě čeho
rozhodujeme o
pravdivosti?

metodologie

Soubor nástrojů, postupů a technik, které
používáme ke získání informací

"prostorové" členění geografie

makroměřítko

angloamerická G.

evropská G.

mezo-měřítko

česká G.

historie

Geografický

ústav ČSAV

atlasová

knihovna

Brno

ruská G.

francouzská G.

čínská G.

evropská G.

mezo-měřítko

česká G.

mikro-měřítko

**Geografický
ústav ČSAV**

**albertovská
škola**

ruská G.

francouzská G.

česká G.

mikro-měřítko

**Geografický
ústav ČSAV**

**albertovská
škola**

mezo

"prostorové" členění geografie

makroměřítko

angloamerická G.

evropská G.

mezo-měřítko

česká G.

historická

geografická

evropská

česká

historická

evropská

česká

česká

ruská G.

francouzská G.

čínská G.

Developmental phases :

Key features :

Phase 1

EXPLORATION
OF THE WORLD

{ Discovery, mapping and inventory-taking
[to mid-19th century]

Phase 2

ESTABLISHMENT
OF THE DISCIPLINE

{ Bridging nature and society; early
theories of environmentalism
[late-19th century]

Phase 3

DOMINANCE OF
REGIONAL GEOGRAPHY

{ Detailed area description, classification
and explanation of regions
[early 20th century]

Phase 4

EMERGENCE OF PHYSICAL
AND HUMAN GEOGRAPHY

{ Development of systematic geographies;
questioning the scientific basis of geography
[mid-20th century]

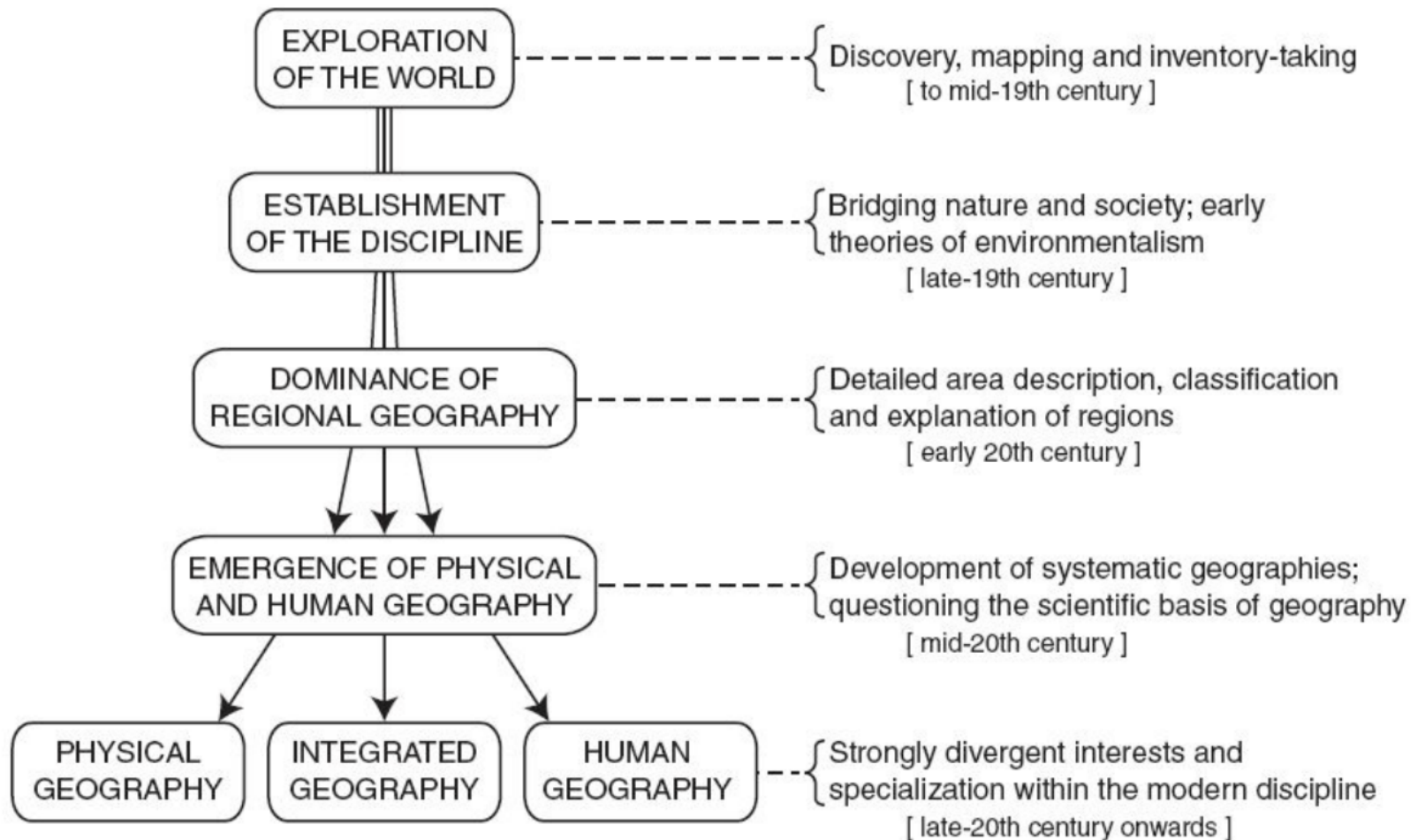
Phase 5

PHYSICAL
GEOGRAPHY

INTEGRATED
GEOGRAPHY

HUMAN
GEOGRAPHY

{ Strongly divergent interests and
specialization within the modern discipline
[late-20th century onwards]



starověká geografie

topografický popis

matematická a astronomická měření

filosofické aspekty původu světa a přírody
a pozice člověka

Hérodotos



Klaudios Ptolemaios



Strabón



(středověká) geografie

zájem o kartografii a popisnou chorografii

separace geografie a kosmologických věd

počátky uvažování prostoru

Bernhardus Varenius

Geographia Generalis

první rámec pro oddělení fyzické a humánní geografie

pokus o rozlišení chorologického a systémového přístupu

novodobá geografie

G. jako idiografická disciplína

terénní sběr informací

regionální geografie

zárodky statistiky

od popisu k vědeckému zdůvodnění

"objektivní" vědecký jazyk

hypotézy, modely, kvantifikace

spatial science

konec univerzální platformy

více paradigmát

společenská relevance

kvalitativní výzkum

empirismus



pozitivismus



postmodernismus
(post-positivismus)


starověká geografie

topografický popis


matematická a astronomická měření

filosofické aspekty původu světa a přírody
a pozice člověka

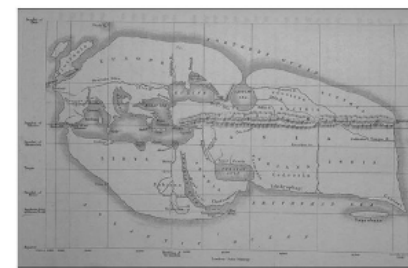
Hérodotos



Klaudios Ptolemaios



Strabón



zájem

separa

počát


Ber

Geog

první rá

pokus o

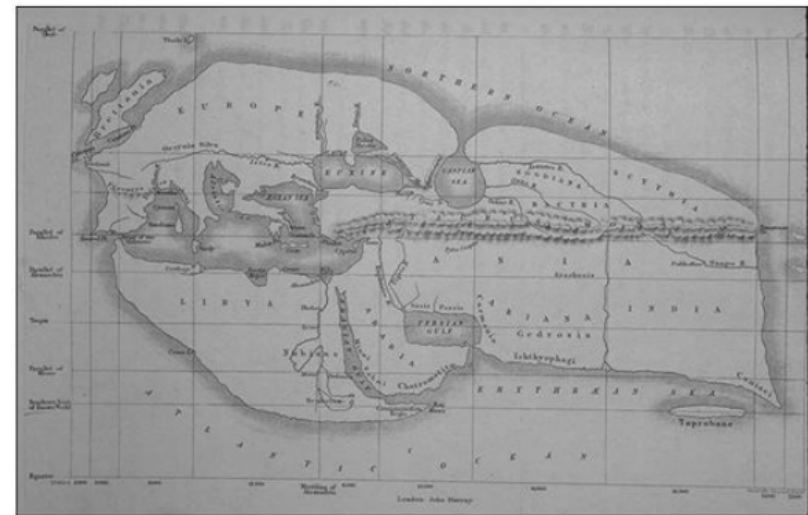
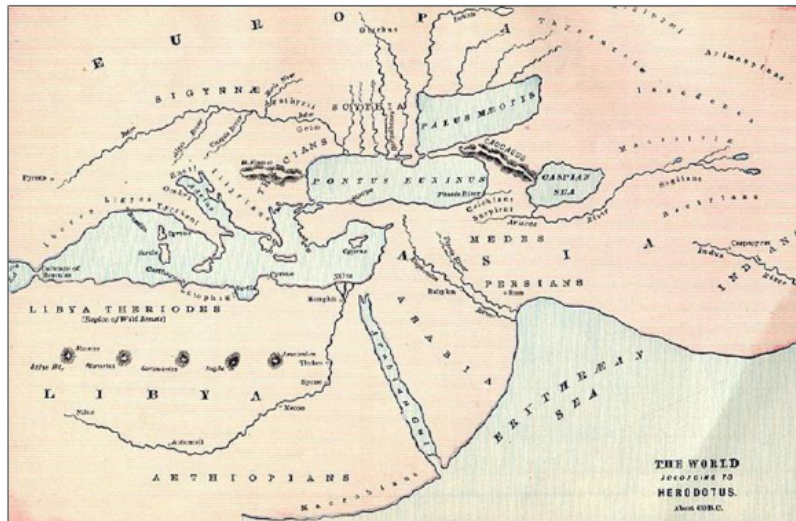
Hérodotos

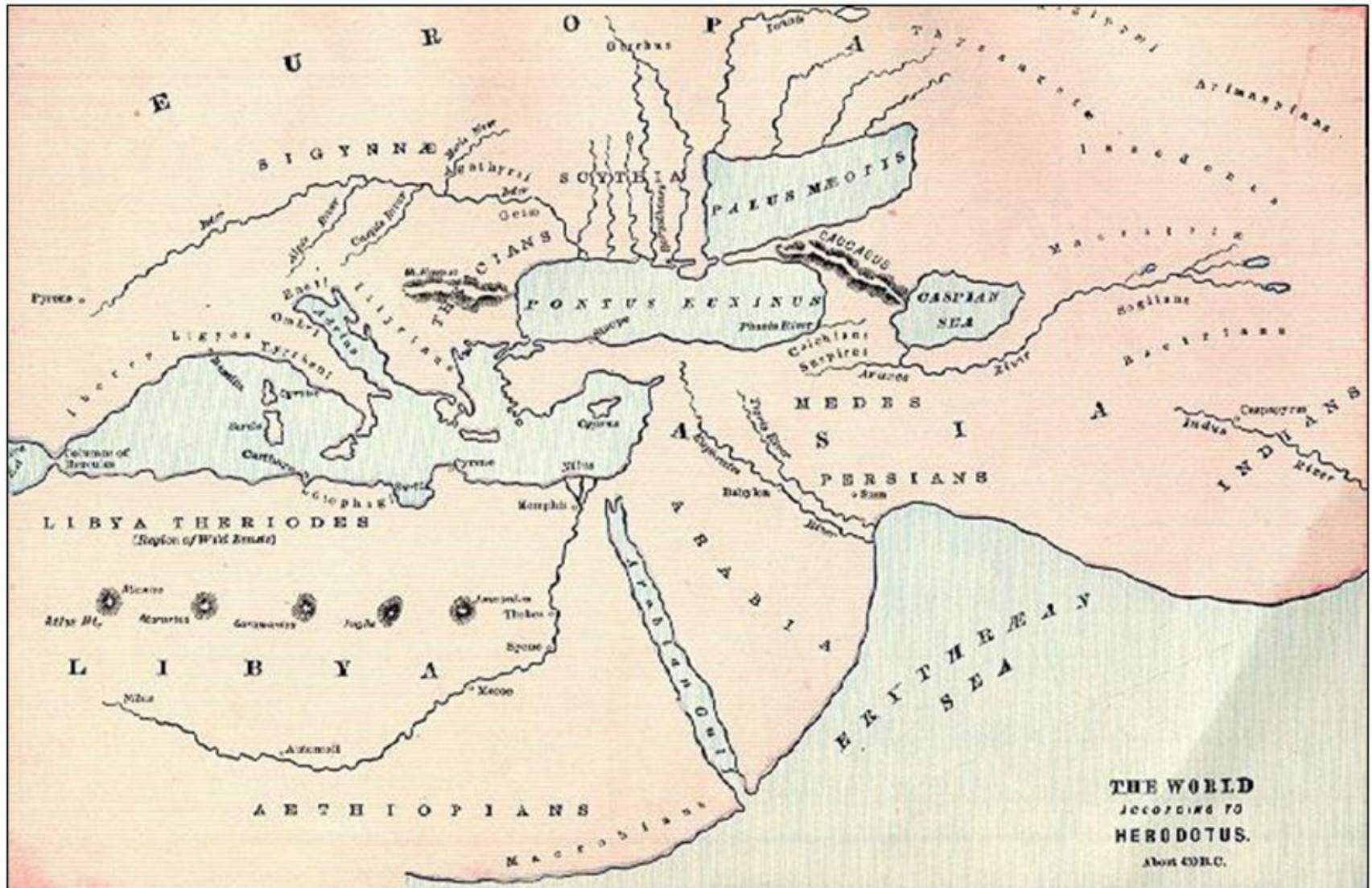


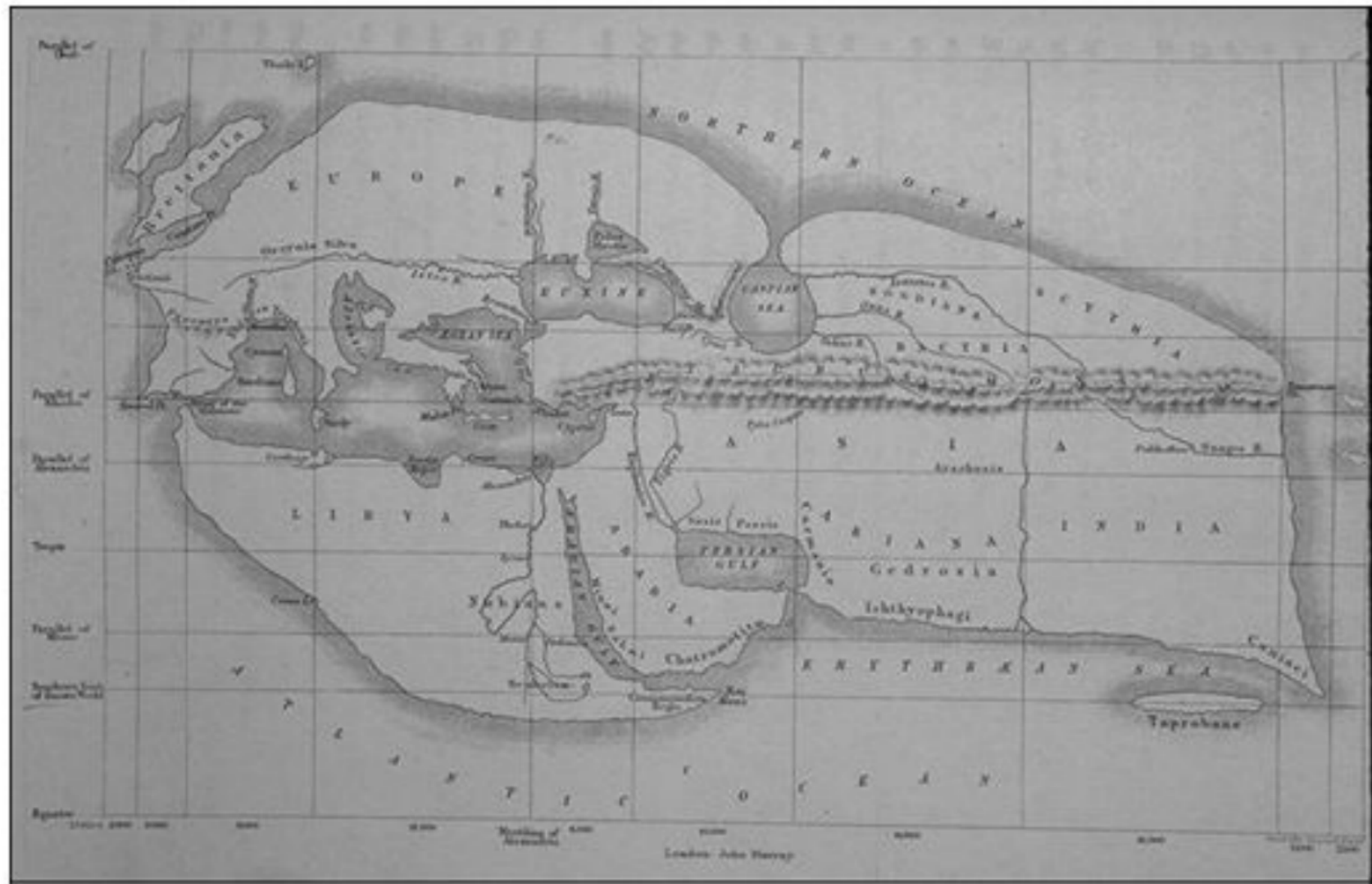
Klaudios Ptolemaios



Strabón







(středověká) geografie

zájem o kartografii a popisnou chorografii
separace geografie a kosmologických věd
počátky uvažování prostoru

Bernhardus Varenius

Geographia Generalis

první rámec pro oddělení fyzické a humánní geografie

pokus o rozlišení chorologického a systémového přístupu

dy

ibón



regio
záro

od

"obje

hypoc

spat

kon

více p

kvalit

novodobá geografie

G. jako idiografická disciplína

terénní sběr informací

regionální geografie

zárodky statistiky

od popisu k vědeckému zdůvodnění

"objektivní" vědecký jazyk

hypotézy, modely, kvantifikace

spatial science

konec univerzální platformy

více paradigmat

společenská relevance

kvalitativní výzkum

empirismus



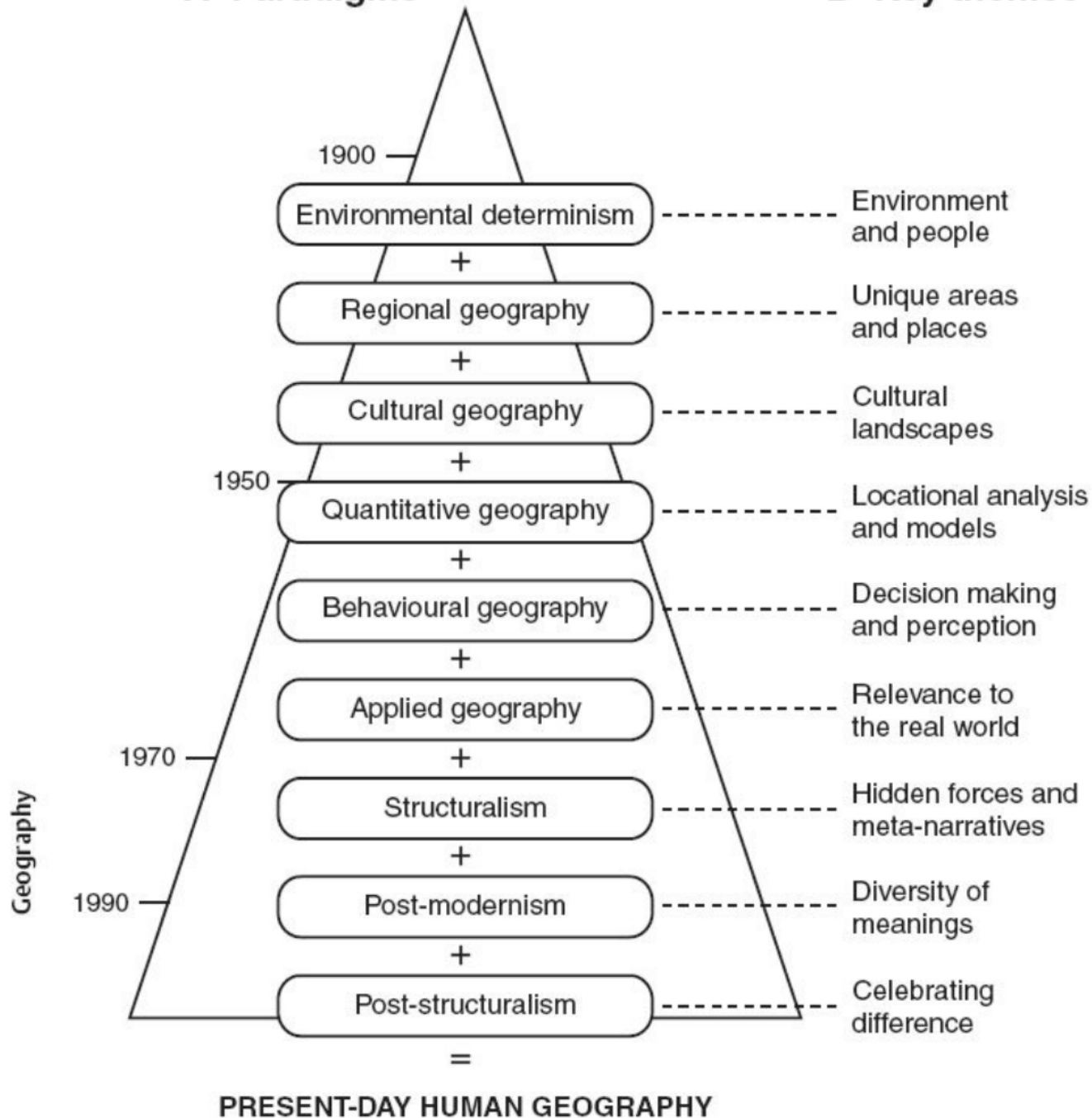
pozitivismus

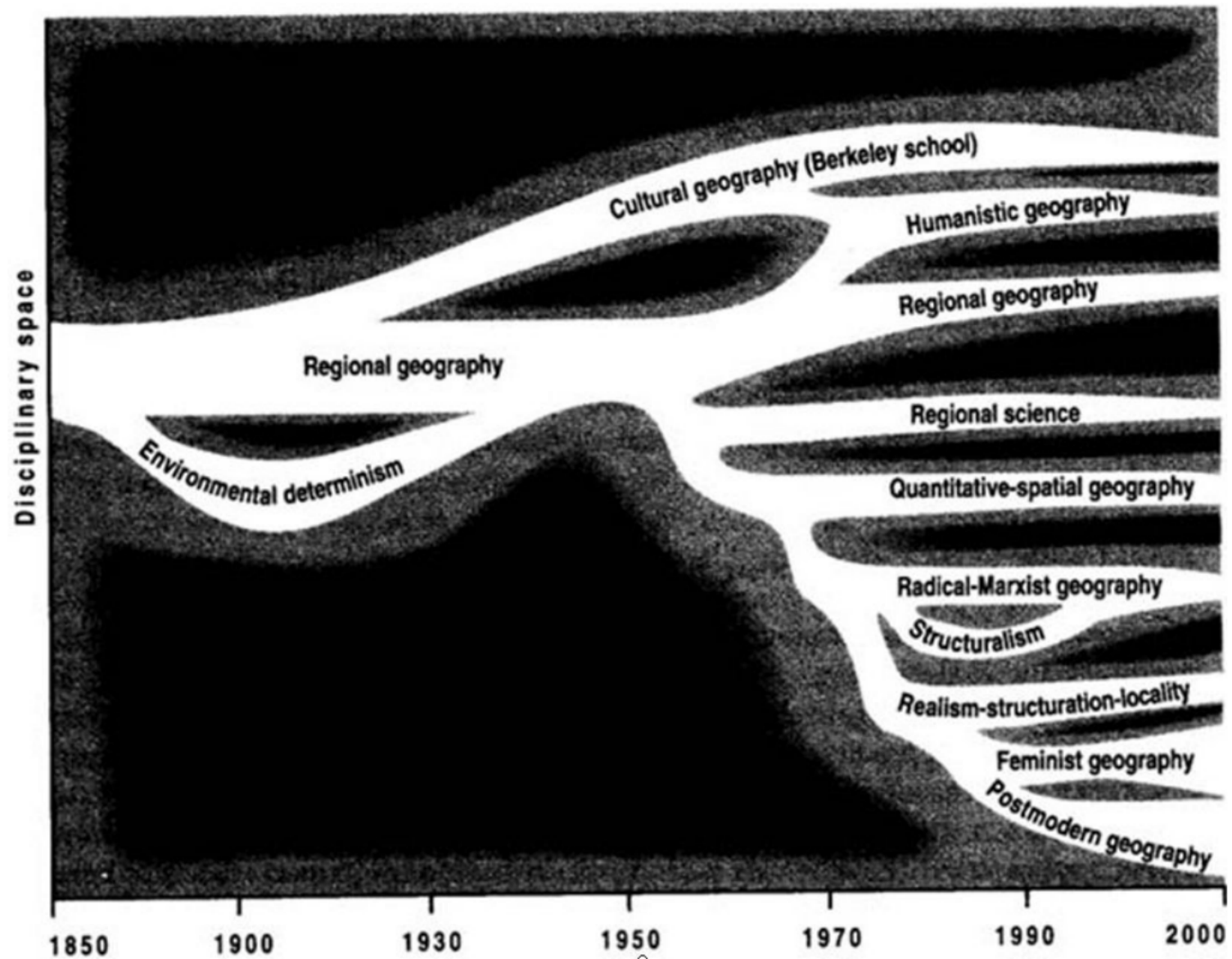


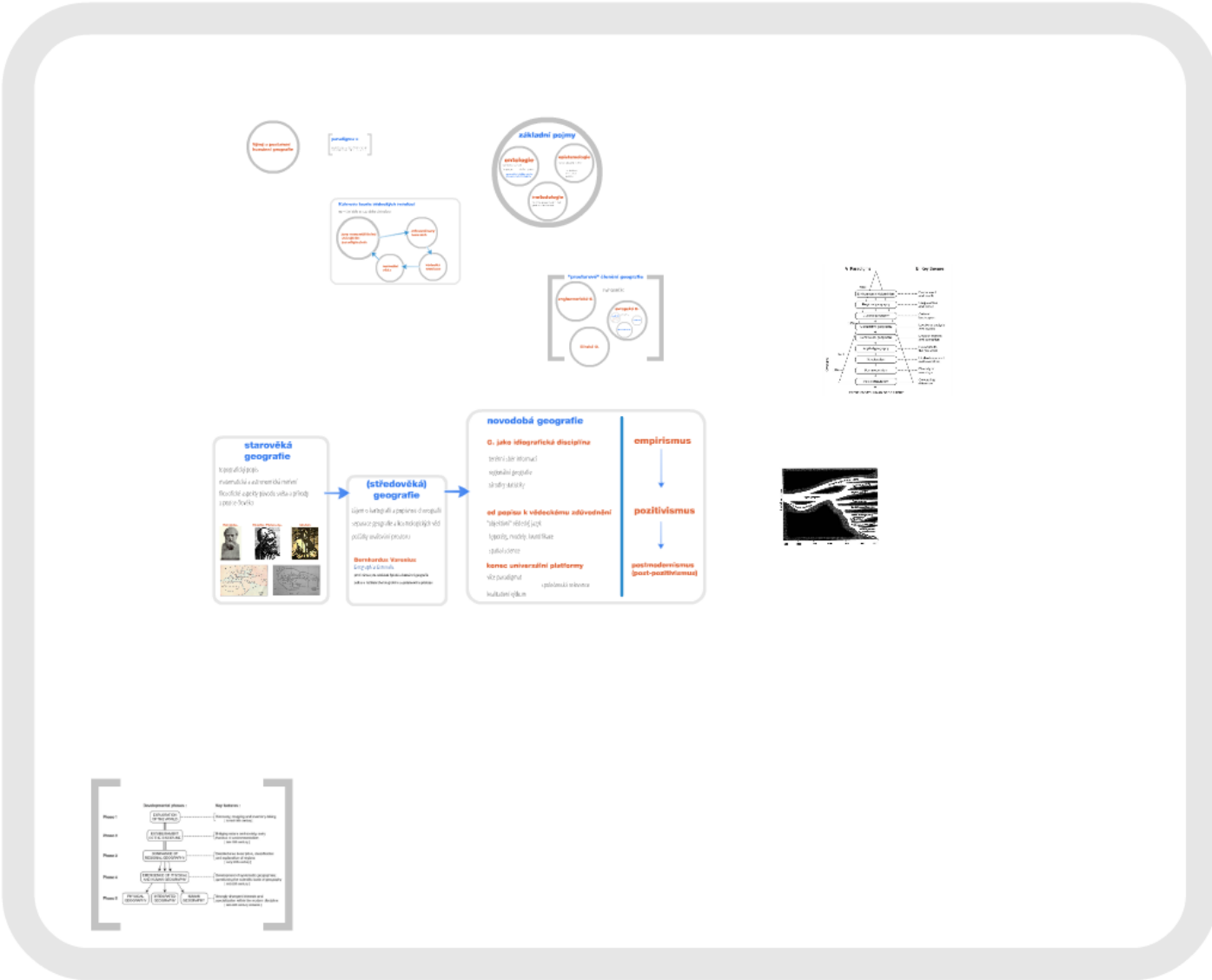
**postmodernismus
(post-positivismus)**

A Paradigms

B Key themes







děkuji za pozornost