



AGENTURA OCHRANY PŘÍRODY A KRAJINY

Mapové zdroje

Mgr. Radim Štampach, Ph.D.

Prof. RNDr. Milan Konečný, CSc.

Agentura ochrany přírody a krajiny ČR

Účel: Výkon státní správy na území:

- chráněných krajinných oblastí
- národních přírodních rezervací
- národních přírodních památek
- pozemků určených k obraně státu
- vojenských újezdů

<http://www.ochranaprirody.cz/>

Mapové aplikace

<http://mapy.nature.cz/>

▼ Typ položky Vyprázdnit Filtry Typ: Aplikace X Vymazat filtry

- Mapy
- Vrstvy
- Scény
- Aplikace
 - Webové aplikace
 - StoryMaps
 - Mobilní aplikace
 - Desktopové aplikace

Pouze registrované aplikace

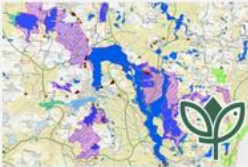
Nástroje

Soubory

> Umístění


> Datum změny

> Klíčová slova




Aplikovaná ochrana ...
Mapová aplikace zobrazující výstupy z praktické činnosti ochrany

...




Krajinotvorné progra...
Mapová aplikace zobrazující realizovaná opatření dotačních titulů

...




Ochrana přírody
Mapová aplikace zobrazující vrstvy národně a mezinárodně

...




Územně analytické p...
Mapová aplikace zobrazující údaje o území poskytované AOPK ČR

...




Mapování biotopů
Mapová aplikace zobrazující přírodní biotopy a habitaty z

...




Přírodní poměry
Mapová aplikace zobrazující přírodovědné a fyzicko-geografické

...



Veverka obecná
StoryMapa pro prezentaci mapování veverky obecné

...



Bílá místa biodiverzity
StoryMapa pro prezentaci čtverců 1x1km s nízkým zastoupením taxonů na

...

Mapové aplikace

Applikovaná ochrana přírody

Seznam vrstev

Vrstvy

- Lokality druhů NV
- Cévnaté
- Hmyz
- Obojživelníci a plazi
- Ostatní bezobratlí
- Ptáci
- Ryby
- Savci
- Průchodnost krajiny pro velké savce
- Místo omezení dálkového migračního koridoru
- Dálkový migrační koridor
- Migračně významné území
- Fragmentace říční sítě
- Malá vodní elektrárna
- Prostupný objekt
 - Balvanitý skluz (propustný objekt)
 - Rybí přechod (propustný objekt)
 - Vodácká propust (propustný objekt)
 - Samovolný (propustný objekt)

Obojživelníci - kolizní místa na komunikacích (centroid):

NÁZEV KOLIZ. MÍSTA	Kletečná
DÉLKA [M]	253
TAH	jarní
POČET DRUHŮ	3
POČET JEDINCŮ	desítky
POČET PREJETÝCH	
OPATŘENÍ	dočasné zábrany
ÚČINNOST	vyšoká
STAV	podružný - úsek s nízkou mortalitou
ROK AKTUALIZACE	2010

[Přiblížit na](#)

© ČÚZK | AOPK ČR 2015, 2016, ČSK

Prostorová data ke stažení


Data vytvářená AOPK ČR jsou volně dostupná pod otevřenou licencí: <https://data.nature.cz>



POSKYTOVÁNÍ DAT

AGENTURA OCHRANY PŘÍRODY A KRAJINY ČESKÉ REPUBLIKY

Vyhledat data ...

 Geodata


Maloplošná zvláště chráněná území

Maloplošná zvláště chráněná území (národní přírodní rezervace, národní přírodní památky, přírodní rezervace, přírodní památky) a jejich zákonná i vyhlášená ochranná pásma; © AOPK ČR,...

[národní přírodní rezervace](#) [národní přírodní památka](#)

[přírodní rezervace](#) [přírodní památka](#) [ochranné pásmo](#)

AKTUALIZOVÁNO:1. 8. 2019


 Geodata

Velkoplošná zvláště chráněná území

Velkoplošná zvláště chráněná území (národní parky, chráněné krajinné oblasti) včetně jejich ochranných pásem a zónace; © AOPK ČR, 2017

[národní park](#) [chráněná krajinná oblast](#)

AKTUALIZOVÁNO:4. 9. 2019


 Geodata

Smluvně chráněná území

Hranice území chráněných formou smlouvy s vlastníkem jako alternativní možnost ochrany evropsky významných lokalit případně i dalších území (stromy, návrhy ZCHÚ); vrstva...

[smluvně chráněné území](#)

AKTUALIZOVÁNO:22. 7. 2019

 Geodata

Památné stromy

Lokalizace objektů vyhlášených památných stromů (jednotlivý strom, stromořadí, skupina stromů); vrstva obsahuje složené prvky (Multipart Features); © AOPK ČR, 2019

[strom](#) [alej](#) [skupina stromů](#)

AKTUALIZOVÁNO:30. 8. 2019

[NATURA 2000 - Ptačí oblasti](#)

[NATURA 2000 - Evropsky významné lokality](#)

Prostorová data ke stažení



Geodata

Památné stromy

Lokalizace objektů vyhlášených památných stromů (jednotlivý strom, stromořadí, skupina stromů); vrstva obsahuje složené prvky (Multipart Features); © AOPK ČR, 2019

Klíčová slova

strom alej skupina stromů

Datum poslední aktualizace

30. 8. 2019

Licenční podmínky



Tato datová sada poskytovaná Agenturou ochrany přírody a krajiny České republiky podléhá licenci Creative Commons Uvedte původ 4.0 Mezinárodní.

Pro uvedení původu použijte označení: (c) AOPK ČR

Správce dat

Jan Votrubec
Kaplanova 1931/1
Praha 11 – Chodov
+420 283 069 121
jan.votrubec@nature.cz

Adresy pro připojení mapových služeb

WMS <http://gis.nature.cz/arcgis/services/Aplikace/Opendata/MapServer/WmsServer>

WFS <http://gis.nature.cz/arcgis/services/Aplikace/Opendata/MapServer/WFSServer>

Metadata

URL <http://metadata.nature.cz/records/4c4ee793-7d04-4ecc-8391-79ea0a02080a?language=cze>

PROHLÉDNOUT NEBO STÁHNOUT DATA (WGS84)

STÁHNOUT DATA (S-JTSK)

<http://www.ochranaprirody.cz/>

Kaplanova 1931/1
148 00 Praha 11-Chodov