



Otevřená data

Mapové zdroje

Mgr. Radim Štampach, Ph.D.

Prof. RNDr. Milan Konečný, CSc.

Definice

Otevřená data jsou:

- Informace a data bezplatně a volně dostupná na internetu ve strukturované a strojově čitelné podobě a zpřístupněná způsobem, který jejich využití neklade zbytečné technické či jiné překážky.

nebo

- Data zveřejněná na internetu, která jsou úplná, snadno dostupná, strojově čitelná, používající standardy s volně dostupnou specifikací, zpřístupněná za jasně definovaných podmínek užití dat s minimem omezení a dostupná uživatelům při vynaložení minima možných nákladů.

Otevřená data nejsou:

- tabulky zveřejněné v podobě PDF souborů
- tabulky zveřejněné v podobě HTML stránky

Definice

- **úplná** - zveřejněná v maximálním možném rozsahu, tj. nejsou záměrně odstraňovány vybrané záznamy a data jsou udržována co možná nejaktuálnější,
- **snadno dostupná** - dostupná na internetu a dohledatelná běžnými nástroji informačních technologií,
- **strojově čitelná** - ve formátu, který je strukturovaný tak, že pomocí programu z něj lze získat žádané údaje,
- **používající standardy s volně dostupnou specifikací** (tzv. otevřené standardy) - ve formátu, který je volně (bezplatně) dostupný pro libovolné použití nebo do takového formátu převoditelný volně (bezplatně) dostupnou aplikací,

Definice

- **zpřístupněna za jasně definovaných podmínek užití dat** (licence) s minimem omezení, tj. podmínky užití musí být jasně definovány a **musí umožňovat využití dat pro komerční i nekomerční účely**,
- **dostupná uživatelům při vynaložení minima možných nákladů** na jejich získání:
 - jejich poskytovatelé jsou oprávněni žádat úhradu maximálně ve výši, která nesmí přesáhnout náklady spojené s jejich zpřístupněním uživateli,
 - poskytovatel dat může jednorázově vyžádat i úhradu za mimořádně náročné pořízení dat, pokud si uživatel zpřístupnění těchto dat vyžádá.
 - **Zpoplatnění je však předpokládáno ve zcela výjimečných případech.**

Pět hvězdiček

- Tim Berners-Lee
- Brit, Sir, ředitel W3C...
- jeden z tvůrců Internetu



- pětihvězdičkový systém hodnocení otevřenosti dat
- jednoduchá orientace ve stupni otevřenosti datových sad

Pět hvězdiček

<http://5stardata.info/en/>



Definice

Dostupná data

- Data jsou zveřejněna na Internetu pod otevřenou licencí, nezáleží na formátu. Existují tedy určitá technická omezení pro jejich využití, nicméně legislativní omezení jsou odstraněna.
- Např. mapa ve formátu PDF.

Strukturovaná data

- Data jsou zveřejněna ve strojově čitelném formátu. Formát není otevřený. Musíte mít určitý software.
- Např. Excel nebo data uložená v Esri GeoDatabase.

Data v otevřeném formátu

- Data jsou zveřejněna v otevřeném formátu. Strojový formát je otevřený, tj. veřejně publikovaný s licencí umožňující jeho využití.
- CSV, GML, SHP – nemusí to být jen standard OGC.
- Minimum pro otevřená data veřejné správy v ČR.

Definice 4★ dat

Data s identifikátorem

- Data jsou dohledatelná, mají unikátní identifikátor (URI) v celé síti Internet. Jednotlivé datové sady musí mít vlastní adresu.
- Pracnější i pro poskytovatele dat. Vlastní stránky pro každou datovou sadu, složitější struktura dat.
- Např. v distribuci datové sady o knihách musí mít všechny entity jako knihy, autoři či vydavatelé přiřazen identifikátor.
- Přirozeným způsobem reprezentace dat je použití RDF.
- „Data, která kromě svobodné specifikace a jednoduché čitelnosti mají také vlastní URL adresu“ (*GIS Mentors*)

Definice 5★ dat

Propojená data (= „linked data“)

- Data jsou navzájem prolinkovaná, lze mezi nimi navigovat. Data jsou nejen identifikovatelná pomocí URI, ale obsahují odkazy na další datové sady.
- Vyžaduje, aby distribuce splňovala standardy propojených dat (angl. Linked Data).
- Propojení dat spočívá v tom, že u různých datasetů (pomocí kódu) určíte, která data jsou společná.
- Standardy propojených dat umožňují vyjadřovat souvislosti mezi různými datovými sadami v podobě strojově zpracovatelných odkazů.
- Pro poskytovatele to znamená hlídat funkčnost odkazů na ext. zdroje.
- „Data, která jsou kromě svobodné specifikace, jednoduché čitelnosti a vlastní URL adresy i systematicky propojená“ (*GIS Mentors*)

Linked data („Propojená data“)

- Specifická podmnožina otevřených dat, jejich pokročilejší podoba.
- **Sémantický web** - informace strukturovány a uloženy podle standardizovaných pravidel, což usnadňuje jejich vyhledání a zpracování.
- Měla by splňovat principy propojených dat:
 - identifikovaná pomocí URI („Uniform Resource Identifier“),
 - při vyhledání URI jsou poskytovány další informace pomocí standardů (RDF, SPARQL),
 - obsahují odkazy na další URI, aby umožnila přístup k širšímu obsahu.
- Každá propojená data nemusí být automaticky otevřená!
- **Ale nejvyšší stupeň otevřených dat (5 hvězdiček) by měla být propojená data.**
- Další informace:
 - <https://www.w3.org/standards/semanticweb/data>
 - Z8117 Metainformace v kartografii

Linked data („Propojená data“)

DBPedia

- <https://wiki.dbpedia.org/>
- Projekt, který poskytuje obsah Wikipedie ve formátu RDF.
- Navíc propojuje tento obsah s dalšími daty – např. Geonames.

LinkedGeoData

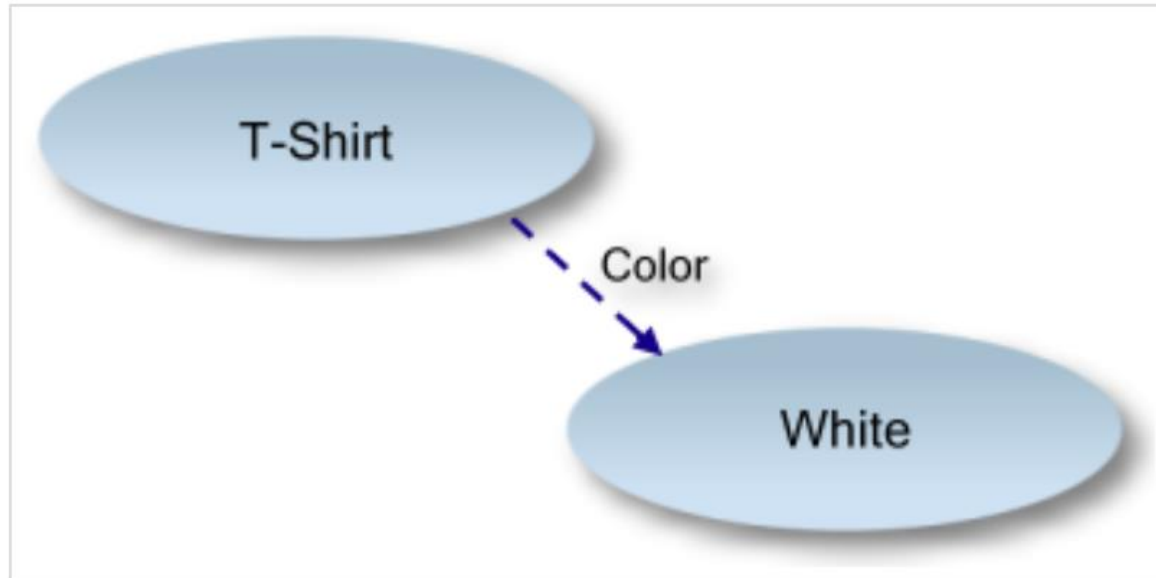
- <http://linkedgeodata.org>
- Přetváří informace z OpenStreetMap, aby odpovídaly definici pro nejvyšší stupeň otevřených dat.
- Nejen otevřená a propojená, ale i prostorová data.
- Propojuje data s dalšími informacemi z DBpedie a GeoNames.

RDF

Resource Description Framework

- obecný rámec pro popis, výměnu a znovupoužití metadat
 - vytvořen W3C
 - zaznamenává vztah subjekt, predikát a objekt (=podmět, vlastnost a předmět) = „triple“
 - např. „Geografický ústav sídlí na Přírodovědecké fakultě.“
 - tyto vztahy se dají vzájemně řetězit
 - zapisuje se v XML, číst a posílat si ho navzájem mají počítače
-
- Validátor: <http://www.w3.org/RDF/Validator>
 - Tutorial: <http://www.linkeddatatools.com/introducing-rdf>

RDF



In terms of the simple graph above, the:

- **Subject** is the *T-shirt*
- **Predicate** (property) is the *color*
- **Object** is *white*

RDF/XML podle tutorialu

```
<?xml version="1.0" encoding="UTF-8"?>
```

```
<rdf:RDF
```

```
  xmlns:rdf="http://www.w3.org/1999/02/22-rdf-syntax-ns#"
  xmlns:dc="http://purl.org/dc/elements/1.1/"
  xmlns:region="http://www.country-regions.fake/">
```

```
  <rdf:Description rdf:about="http://en.wikipedia.org/wiki/Oxford">
```

```
    <dc:title>Oxford</dc:title>
```

```
    <dc:coverage>Oxfordshire</dc:coverage>
```

```
    <dc:publisher>Wikipedia</dc:publisher>
```

```
    <region:population>10000</region:population>
```

```
    <region:principaltown>Oxford</region:principaltown>
```

```
  </rdf:Description>
```

```
</rdf:RDF>
```

- Existuje až 7 různých formátů, jak zapisovat RDF do textu.
- RDF/XML, N-Triples, N-Quads, Turtle, TriG, JSON-LD, RDFa
- Každá má výhody a nevýhody.

RDF/XML s propojením podle tutorialu

```
<?xml version="1.0" encoding="UTF-8"?>
```

```
<rdf:RDF
```

```
  xmlns:rdf="http://www.w3.org/1999/02/22-rdf-syntax-ns#"
  xmlns:dc="http://purl.org/dc/elements/1.1/"
  xmlns:region="http://www.country-regions.fake/">
```

```
  <rdf:Description rdf:about="http://en.wikipedia.org/wiki/Oxford">
```

```
    <dc:title>Oxford</dc:title>
```

```
    <dc:coverage>Oxfordshire</dc:coverage>
```

```
    <dc:publisher>Wikipedia</dc:publisher>
```

```
    <region:population>10000</region:population>
```

```
    <region:principaltown rdf:resource="http://www.country-regions.fake/oxford"/>
```

```
  </rdf:Description>
```

```
</rdf:RDF>
```

SPARQL

Simple Protocol and RDF Query Language

- dotazovací jazyk, který je určený k dotazům nad RDF formátem
- podobný SQL (pojmy SELECT, WHERE...)
- standard W3C

GeoSPARQL

- rozšíření pro práci s prostorovými daty – např. topologie
- standard OGC

SPARQL endpoint

<http://dbpedia.org/snorql/>

SPARQL Explorer for https://dbpedia.org/sparql

SPARQL:

```
PREFIX owl: <http://www.w3.org/2002/07/owl#>
PREFIX xsd: <http://www.w3.org/2001/XMLSchema#>
PREFIX rdfs: <http://www.w3.org/2000/01/rdf-schema#>
PREFIX rdf: <http://www.w3.org/1999/02/22-rdf-syntax-ns#>
PREFIX foaf: <http://xmlns.com/foaf/0.1/>
PREFIX dc: <http://purl.org/dc/elements/1.1/>
PREFIX : <http://dbpedia.org/resource/>
PREFIX dbpedia2: <http://dbpedia.org/property/>
PREFIX dbpedia: <http://dbpedia.org/>
PREFIX skos: <http://www.w3.org/2004/02/skos/core#>
```

```
SELECT * WHERE {
  ...
}
```

Results:

SPARQL Explorer for https://dbpedia.org/sparql

SPARQL:

```
PREFIX owl: <http://www.w3.org/2002/07/owl#>
PREFIX xsd: <http://www.w3.org/2001/XMLSchema#>
PREFIX rdfs: <http://www.w3.org/2000/01/rdf-schema#>
PREFIX rdf: <http://www.w3.org/1999/02/22-rdf-syntax-ns#>
PREFIX foaf: <http://xmlns.com/foaf/0.1/>
PREFIX dc: <http://purl.org/dc/elements/1.1/>
PREFIX : <http://dbpedia.org/resource/>
PREFIX dbpedia2: <http://dbpedia.org/property/>
PREFIX dbpedia: <http://dbpedia.org/>
PREFIX skos: <http://www.w3.org/2004/02/skos/core#>
```

```
SELECT ?name ?birth ?description ?person WHERE {
?person a dbo:MusicalArtist .
?person dbo:birthPlace :Brno .
?person foaf:name ?name .
?person rdfs:comment ?description .
FILTER (LANG(?description) = 'en') .
} ORDER BY ?name
```



Results:

SPARQL results:

name	birth	description	person
"Big Boss"@en	-	"Jiří Valter, better known as Big Boss, is the vocalist for the Czech black metal band Root, the progressive metal band and eponymous band with ballads."@en	:Big_Boss_(musician)
"Boris Carloff"@en	-	"Boris Carloff (born Milan Havrda; 17 September 1974 in Brno) is a Czech musician, composer and record producer. In 2012 he released the Apollo Award-winning album The Escapist, followed by Morphosis in 2014."@en	:Boris_Carloff
"Eva Pilarová"@en	-	"Eva Pilarová, née Bojanovská (9 August 1939 – 14 March 2020) was a Czech jazz and pop music singer."@en	:Eva_Pilarová
"Monika Bagárová"@en	-	"Monika Bagárová (born 5 July 1994) is a Czech singer of Romani descent. She competed in the first season of the Česko Slovenská SuperStar 2009 (Czech-Slovak Superstar), where she finished fifth, the most successful czech female participant in the competition."@en	:Monika_Bagárová
"Tereza Kerndlová"@en	-	"Tereza Kerndlová (born 6 October 1986 in Brno) is a Czech singer. She rose to fame as a member of the trio since 2001. After the trio split in 2005, she started a solo career and released the album Orchidej. She represented the Czech Republic in the Eurovision Song Contest 2008 with the song "Have Some Fun", which was written by Gordon Pogoda (who wrote 4 songs on her album Have Some Fun) and Stano Simor (who produced the album). It was performed in the second semi-final on 22 May and finished 18th of 19 entrants with nine points."@en	:Tereza_Kerndlová

Legislativa

Zákon č. 106/1999 o svobodném přístupu k informacím

„Otevřenými daty se pro účely tohoto zákona rozumí informace zveřejňované způsobem umožňujícím dálkový přístup v otevřeném a strojově čitelném formátu, jejichž způsob ani účel následného využití není omezen a **které jsou evidovány v národním katalogu otevřených dat.**“

- Aktuální znění je účinné od 1. 7. 2024.
- Povinnými subjekty, které mají povinnost poskytovat informace vztahující se k jejich působnosti, jsou:
 - státní orgány,
 - územní samosprávné celky a jejich orgány,
 - veřejné instituce,
 - veřejné podniky (dominantní vliv státu).

Legislativa

- Povinné subjekty zaevidují informace, které mají povinnost zveřejnit jako otevřená data, v národním katalogu otevřených dat.
- Národní katalog otevřených dat je informační systém sloužící k evidování informací zveřejňovaných jako otevřená data.
- Správcem národního katalogu otevřených dat je Digitální a informační agentura.
- Informace obsažené v národním katalogu otevřených dat jsou poskytovány:
 - jako **otevřená data**,
 - způsobem **umožňujícím dálkový přístup** = zejména rozhraním pro programování aplikací (tzv. API).

Legislativa

- Je povinnost poskytovat v kvalitě otevřených dat a ideálně prostřednictvím tzv. API (= rozhraním pro programování aplikací) tzv. **dynamická data**.
 - „informace v elektronické podobě, které podléhají průběžné aktualizaci nebo aktualizaci v reálném čase“,
 - data z různých čidel a měřících zařízení.
- Je povinnost poskytovat v kvalitě otevřených dat, a opět ideálně formou API, **datové soubory s vysokou hodnotou**.

Směrnice o otevřených datech

- nová směrnice o otevřených datech
- s účinností od července 2021

L 172/56

CS

Úřední věstník Evropské unie

26.6.2019

SMĚRNICE EVROPSKÉHO PARLAMENTU A RADY (EU) 2019/1024

ze dne 20. června 2019

o otevřených datech a opakovaném použití informací veřejného sektoru

(přepřacované znění)

<https://data.gov.cz/2019/11/18/sm%C4%9Brnice-o-otev%C5%99en%C3%BDch-datech.html>

Směrnice o otevřených datech

- Zákon č. 261/2021 Sb., kterým se mění některé zákony v souvislosti s další elektronizací postupů orgánů veřejné moci
- **Datové soubory s vysokou hodnotou (high-value datasets)**
- Mají být bezplatně zpřístupněny prostřednictvím API.
- V případech, kdy je to možné, směrnice podporuje i stažení souborů formou dumpů.
- Tematické kategorie:
 - Geoprostorové údaje
 - Pozorování Země a životní prostředí
 - Meteorologie
 - Statistika
 - Společnosti a vlastnictví společností
 - Mobilita

Směrnice o otevřených datech

- Od 1. 2. 2022
- Státní orgány, krajské úřady a obecní úřady obcí s rozšířenou působností zveřejňují metadata informací na jejich úředních deskách a metadata těchto úředních desek jako otevřená data.
- Nejpozději od 1. 1. 2024
- Všechny veřejné registry, evidence, seznamy nebo rejstříky (databáze vymezené ze zákona) musí být zveřejněny jako otevřená data.

Směrnice o otevřených datech

Veřejný datový fond

- ✓ Garance kvality obsahu
- ✓ Formální správnost
- ✓ Získání údajů přes referenční rozhraní
 - Veřejné údaje
 - Bez kontroly oprávnění přístupu
 - Volání jednotlivých záznamů ale i dávky ve kvalitě garantovaných otevřených dat

Propojený datový fond

- ✓ Garance kvality obsahu
- ✓ Formální správnost
- ✓ Získání údajů přes referenční rozhraní
 - Neveřejné údaje
 - Oprávnění přístupu dle RPP
 - Volání jednotlivých záznamů
 - Neveřejnost odůvodnit odkazem na legislativu.

Jak na to

Konference Otevřená data

- <https://opendata.gov.cz/edu:konference:2024>
- Prezentace k dispozici

Ministerstvo vnitra ČR

- Nabízí zdarma podporu v podobě školení, workshopů a konzultací
- <https://data.gov.cz/vzd%C4%9BI%C3%A1v%C3%A1n%C3%AD>
- E-learningové materiály, registrace na workshopy, záznamy z workshopů

Národní katalog otevřených dat

<https://data.gov.cz/>

Portál o datech					English
SPRÁVA DAT	VZDĚLÁVÁNÍ	ČLÁNKY	DATOVÁ KVALITA	NÁRODNÍ KATALOG OTEVŘENÝCH DAT	DALŠÍ
9 587	29		324	4 191	
datových sad	aplikací		poskytovatelů	klíčových slov	

Novinky ze světa dat veřejné správy

Otevřená data z ROS bude nově poskytovat DIA >

🕒 24. 10. 2024

Od 1.11.2024 přechází registr obyvatel i registr osob do správy Digitální a informační agentury. S tím souvisí také přeregistrování otevřených datových sad registru osob z Českého statistického úřadu na DIA a změna URL souborů ke stažení. Od listopadu tak budete moci najít datové sady ROSu, včetně číselníků, v národním katalogu otevřených dat pod hlavičkou DIA.

31.12.2024 končí podpora CKAN >

🕒 22. 10. 2024

Již v minulosti jsme avizovali, národní katalog otevřených dat přestane podporovat lokální katalogy vedené v rozhraní CKAN. Termín ukončení podpory byl stanoven na konec roku 2024. Tj. od 1.1.2025 NKOD nebude harvestovat data těchto katalogů. Prosíme dotčené poskytovatele, aby implementovali rozhraní DCAT-AP-CZ dle [otevřené formální normy](#).

Novou národní koordinátorkou otevřených dat je Lenka Kováčová >

🕒 1. 8. 2024

Od 1.8.2024 je národní koordinátorkou otevřených dat Lenka Kováčová. Na této pozici nahrazuje Radku Domanskou. V minulosti působila v neziskovém sektoru a na Ministerstvu vnitra, ze kterého se s celým týmem otevřených dat přesunula do Digitální a informační agentury. Je členkou Pracovní komise k otevřenému vládnutí a transparentnosti státní správy, evropského výboru Open Data Committee a skupiny Public Sector Information Group.

Archiv novinek

Národní katalog otevřených dat / Portál o datech

<https://data.gov.cz/datov%C3%A9-sady>

Portál o datech English

SPRÁVA DAT VZDĚLÁVÁNÍ ČLÁNKY DATOVÁ KVALITA NÁRODNÍ KATALOG OTEVŘENÝCH DAT DALŠÍ

Poskytovatelé (324)

- Úřad průmyslového vlastnictví (4002)
- Český statistický úřad (975)
- Ministerstvo financí (927)**
- Digitální a informační agentura (278)
- Ministerstvo dopravy (243)
- Ministerstvo spravedlnosti (194)
- Statutární město Plzeň (177)
- Statutární město Brno (154)
- Ministerstvo zdravotnictví (151)
- Ministerstvo zemědělství (127)
- Český telekomunikační úřad (104)
- HLAVNÍ MĚSTO PRAHA (104)
- [Zobrazit další](#)

Témata (267)

- Vláda a veřejný sektor (6890)
- <http://eurovoc.europa.eu/6416> (4002)
- Hospodářství a finance (2384)
- Populace a společnost (1310)
- úřední dokument (506)
- Regiony a města (457)

Hledat

Rozšířené vyhledávání

Nalezeno 9587 datových sad. Název vzestupně

Smlouvy MČ Praha 12 2023 -2026

Seznam aktivních výdajových smluv v daném roce, pro zjištění čerpání smlouvy je nutné pracovat s datovou sadou Faktury

CSV

1. Základní výkres

Územní plán Plzeň - Výkres č. 1 - Základní členění území.
Více na <https://www.ukr.plzen.eu/cz/uzemni-planovani/uzemni-plan-plzen/uzemni-plan-plzen.aspx> .
WMTS odkaz zde [https://tiles.arcgis.com/tiles/NUPWFrOotHlwVelG/arcgis/rest/services/...](https://tiles.arcgis.com/tiles/NUPWFrOotHlwVelG/arcgis/rest/services/)

100 letá voda

Záplavové plochy n-leté vody na území Plzně.

ZIP

1od. Koordinační výkres

Územní plán Plzeň - Výkres č. 1 - odůvodnění - Koordinační výkres.
Více na <https://www.ukr.plzen.eu/cz/uzemni-planovani/uzemni-plan-plzen/uzemni-plan-plzen.aspx> .
WMTS odkaz zde [https://tiles.arcgis.com/tiles/NUPWFrOotHlwVelG/arcgis/rest/services/...](https://tiles.arcgis.com/tiles/NUPWFrOotHlwVelG/arcgis/rest/services/)

2. Hlavní výkres

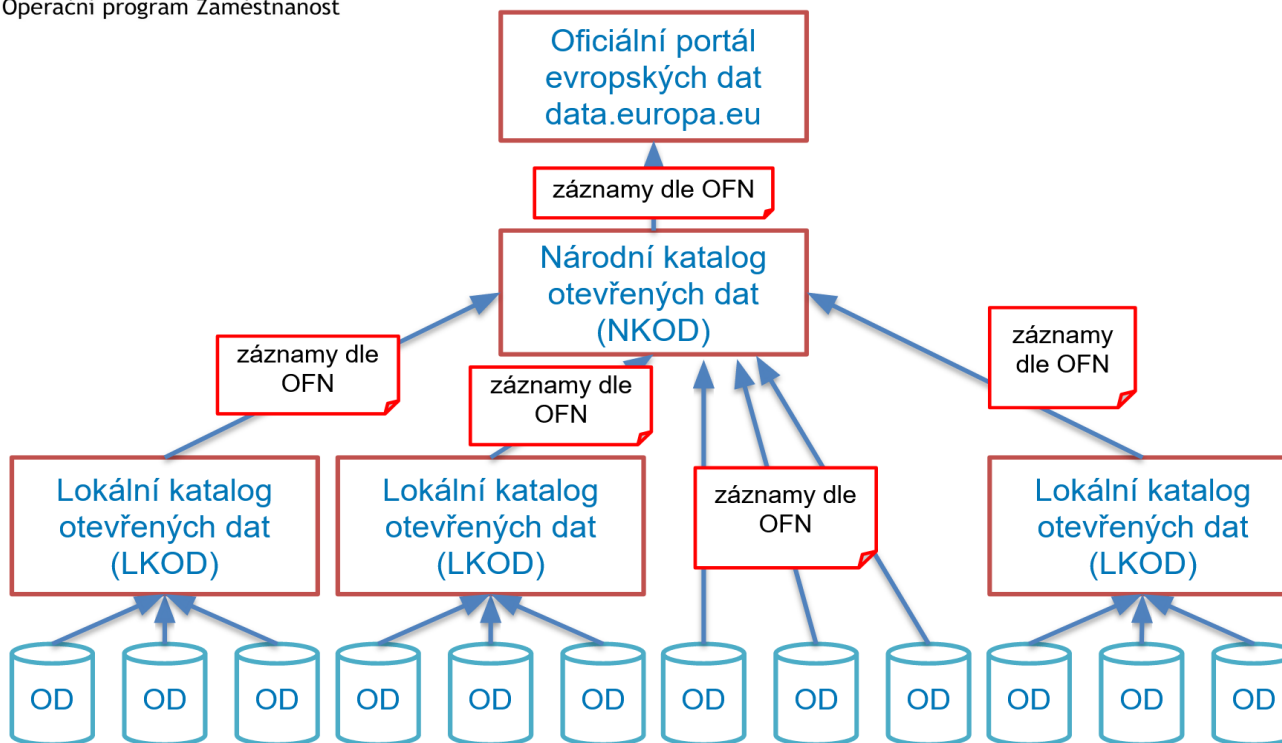
Územní plán Plzeň - Výkres č. 2 - Hlavní výkres, plochy s rozdílným způsobem využití.
Více na <https://www.ukr.plzen.eu/cz/uzemni-planovani/uzemni-plan-plzen/uzemni-plan-plzen.aspx> .
WMTS odkaz zde [https://tiles.arcgis.com/tiles/NUPWFrOotHlwVelG/arcgis/rest/services/...](https://tiles.arcgis.com/tiles/NUPWFrOotHlwVelG/arcgis/rest/services/)

Soustava katalogů otevřených dat



Evropská unie
Evropský sociální fond
Operační program Zaměstnanost

Soustava katalogů otevřených dat



Evropský katalog otevřených dat

<https://data.europa.eu/>

European data

data.europa.eu The official portal for European data

[Home](#) | [Data](#) | [EU Open Data Days](#) | [Academy](#) | [Community](#) | [Publications](#) | [Documentation](#)

Save the Date for EU Open Data Days 2025!

From data to impact – shaping the digital age

[Find out more >](#)



EU

19 – 20
MARCH
2025



2 of 5

Datasets



1 805 608

Datasets

190

Catalogues

35

Countries

Co je v národním katalogu...

Portál o datech English

SPRÁVA DAT VZDĚLÁVÁNÍ ČLÁNKY DATOVÁ KVALITA NÁRODNÍ KATALOG OTEVŘENÝCH DAT DALŠÍ

Poskytovatelé (3) ?

- Český statistický úřad (3)
- Statutární město Karviná (2)**
- Ministerstvo zemědělství (1)

Témata (5) ?

- Vláda a veřejný sektor (5)
- Hospodářství a finance (3)
- Populace a společnost (3)
- úřední dokument (1)
- Zemědělství, rybolov, lesnictví a výživa (1)

Kategorie HVD (0) ?

Datová služba (0) ?

Karviná Hledat

Rozšířené vyhledávání ▼

Nalezeno 6 datových sad. Název vzestupně ▼

LPIS - okres Karviná >

Datová sada obsahuje prostorová data půdních bloků, dílů půdních bloků, osázených ploch vinic a ekologicky významných prvků ve formátu SHP. Dále obsahuje aktuální a historická data dílů půdních bloků ve formátu XML. DPB - Díly půdních bloků, PB - Půdní bloky, OPV - Osázená plocha vinic, EVP -...

XML Esri Shape

Úřední deska města Karviné >

Datová sada obsahuje dokumenty úřední desky města Karviné dle Otevřené formální normy.

JSON

Volby do Poslanecké sněmovny Parlamentu ČR 2017 - výsledky za okres Karviná a jeho obce >

...by mělo být i v evropském

XML

Czech National Open Data Portal



LPIS - district Karviná

The data set contains spatial data of physical blocks, farmer's blocks, vineyards and ecologically important elements (landscape features) in SHP format. It also contains current and historical data of farmer's blocks i...

Esri Sha XML

Czech National Open Data Portal



Regional elections 2020 - results for Karviná district and its municipalities

Open data for elections to regional councils 2020 held on 2.10. - 3.10.2020

XML

Czech National Open Data Portal



Zahraníční portály otevřených dat

data.gov.uk | Find open data

Publish your data Support

BETA This is a new service – your [feedback](#) will help us to improve it

Find open data

Find data published by central government, local authorities and public bodies to help you build products and services

<https://data.gov.uk>

[Business and economy](#)

Small businesses, industry, imports, exports and trade

[Crime and justice](#)

Courts, police, prison, offenders, borders and immigration

[Defence](#)

Armed forces, health and safety, search and rescue

[Education](#)

Students, training, qualifications and the National Curriculum

[Environment](#)

Weather, flooding, rivers, air quality, geology and agriculture

[Government](#)

Staff numbers and pay, local councillors and department business plans

[Government spending](#)

Includes all payments by government departments over £25,000

[Health](#)

Includes smoking, drugs, alcohol, medicine performance and hospitals

[Mapping](#)

Addresses, boundaries, land ownership, aerial photographs, seabed and land terrain

[Society](#)

Employment, benefits, household finances, poverty and population

[Towns and cities](#)

Includes housing, urban planning, leisure, waste and energy, consumption

[Transport](#)

Airports, roads, freight, electric vehicles, parking, buses and footpaths

Brno

data.Brno

TÉMATĀ

FORMÁT PŘÍSPĚVKU

DATASETY

BRNO V ČÍSLECH

#HACKUJBRNO

O WEBU



Data o Brně na jednom místě.

Co hledáte?

KATALOG OTEVŘENÝCH DAT



OBYVATELSTVO
A BYDLENÍ



DOPRAVA



EKONOMIKA MĚSTA
A PODNIKY



VĚDA A VZDĚLÁNÍ



ŽIVOTNÍ PROSTŘEDÍ
A PŘÍRODA



VOLNÝ ČAS



VEŘEJNÉ SLUŽBY



INFRASTRUKTURA
A ROZVOJ MĚSTA

<https://data.brno.cz/>

BRNO V ČÍSLECH 2023

Aktualizovali jsme data za rok 2023.

Podívejte se, jak se městu vede.

[Rozumějte Brnu lépe.](#)

P.S.: Baví Vás šifrovací hry? [Jednu pro Vás máme!](#)



Praha

Otevřená data hlavního města Prahy

23
ORGANIZACÍ

361
DATOVÝCH
SAD

12
TÉMAT



Jakou hledáte datovou sadu?

VYHLEDAT

Zobrazit všechny datové sady >

Témata

Hospodářství a
finance



103 datových sad

Regiony a města



71 datových sad

Předběžné údaje



66 datových sad

Životní prostředí



58 datových sad

Doprava



53 datových sad

Vláda a veřejný
sektor



16 datových sad

Populace a
společnost



16 datových sad

Spravedlnost, právní
systém a veřejná
bezpečnost



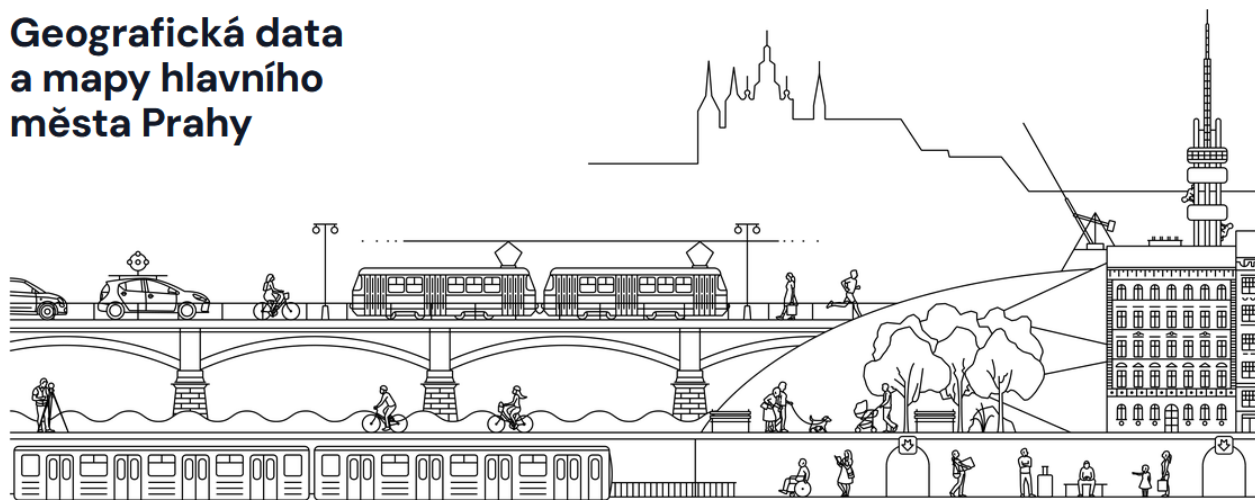
11 datových sad

Zobrazit všechna témata ▾

<http://opendata.praha.eu/>

Portál pro otevřená data.

Geografická data a mapy hlavního města Prahy



Probíhá pilotní provoz nového geoportálu Praha.

Mapové aplikace



Digitální technická
mapa



Historické mapy



Pro veřejnost

Všechny mapové aplikace

Data a služby



Metadata



Otevřená data



Mapové služby

Hledat data

Články a projekty



Územní plánování



Digitální dvojče



Plány a projekty

Všechny články a projekty

Odkazy na informace v ČR

- <https://data.gov.cz/> - Portál o datech/Národní katalog otevřených dat
- <https://data.gov.cz/vzd%C4%9BI%C3%A1v%C3%A1n%C3%AD> – vzdělávací materiály o otevřených datech
- <https://opendata.gov.cz/> - státní stránky (MV ČR) s návodem, jak publikovat otevřená dat, metodiky a standardy, jak publikovat, co publikovat, časový harmonogram
- <https://opendata.gov.cz/edu:konference:2022> - Konference Otevřená data

- spousta webů neziskového sektoru
- Z8117 Metainformace v kartografii